

**Дума городского округа Стрежевой**  
**РЕШЕНИЕ**  
**(ПРОЕКТ)**

00.00.2014

№ \_\_\_\_

О внесении изменений в решение Думы городского округа Стрежевой  
от 09.06.2010 № 592

В соответствии со статьями 24, 28 Градостроительного кодекса Российской Федерации, пунктом 3 части 3 статьи 28 Федерального закона от 06.10.2003 № 131-ФЗ «Об общих принципах организации местного самоуправления в Российской Федерации», на основании пункта 26 части 2 статьи 32 Устава городского округа Стрежевой

**ДУМА ГОРОДСКОГО ОКРУГА РЕШИЛА:**

1. Внести изменения в решение Думы городского округа Стрежевой от 09.06.2010 № 592 «Об утверждении Генерального плана городского округа Стрежевой» (в редакции от 21.11.2012 № 256, от 11.06.2013 № 348, от 02.10.2013 № 393, от 05.02.2014 № 448, от 21.05.2014 № 503), установив в Схеме планируемых границ функциональных зон Генерального плана городского округа Стрежевой следующие виды и границы функциональных зон:

1.1. Зону административных и культурно-бытовых центров, культовых объектов применительно к земельному участку, расположенному по адресу: Томская область, г. Стрежевой, ул. Сибирская, ба, площадью 500 кв. м согласно приложению 1 к настоящему решению.

1.2. Зону административных и культурно-бытовых центров, культовых объектов применительно к земельному участку, расположенному по адресу: Томская область, г. Стрежевой, ул. Сибирская, ба, участок 1, площадью 485 кв. м согласно приложению 1 к настоящему решению.

1.3. Зону инженерно-транспортной инфраструктуры применительно к земельному участку, расположенному по адресу: Томская область, г. Стрежевой, ул. Вахская, 54, площадью 10295 кв. м согласно приложению 2 к настоящему решению.

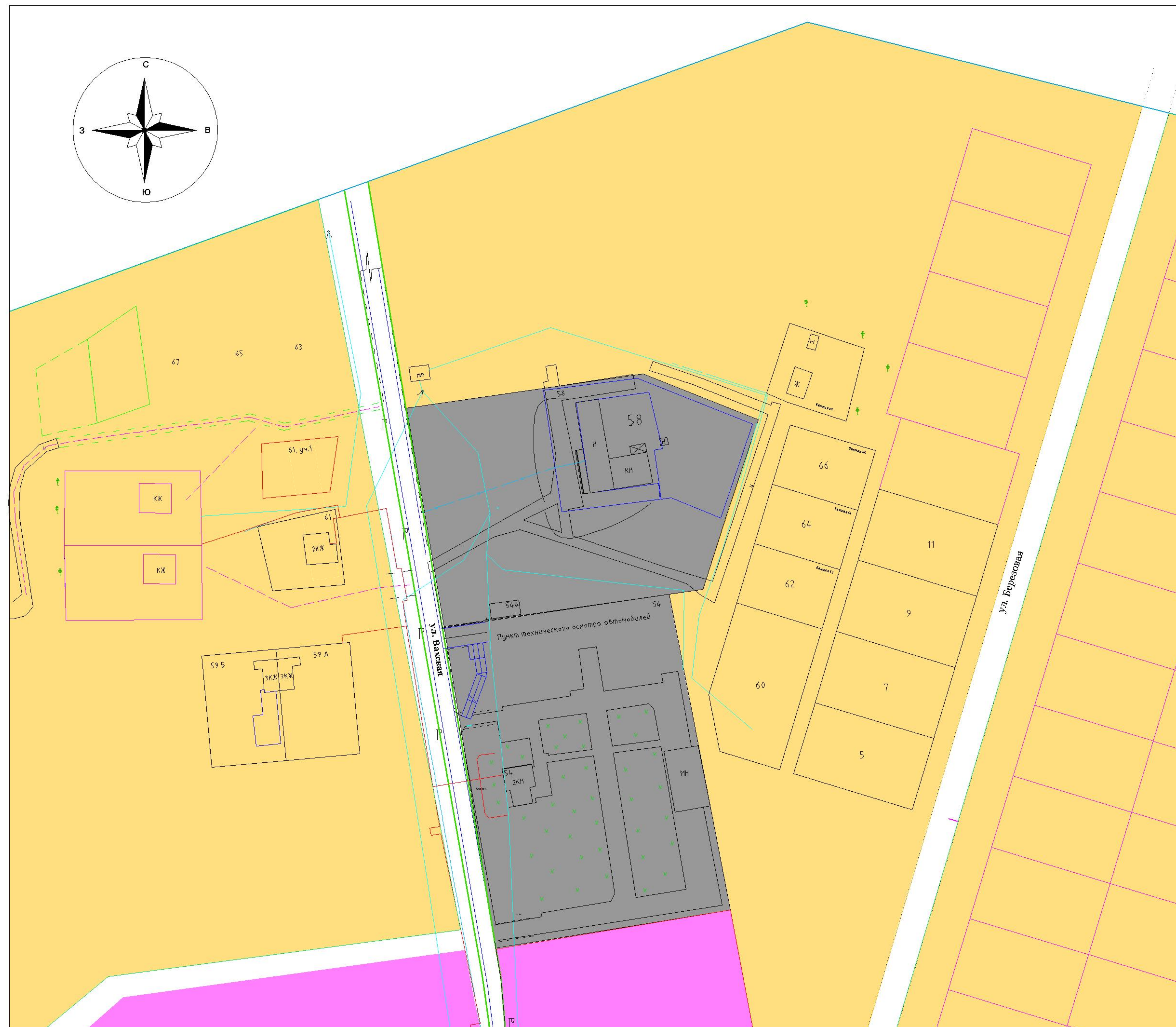
2. Опубликовать настоящее решение в официальном печатном издании – газете «Северная звезда» и разместить на официальном сайте органов местного самоуправления городского округа Стрежевой <http://admstrj.tomsk.ru>.

Председатель Думы городского округа  
\_\_\_\_\_ М.Н. Шевелева

Мэр городского округа Стрежевой  
\_\_\_\_\_ В.М. Харахорин

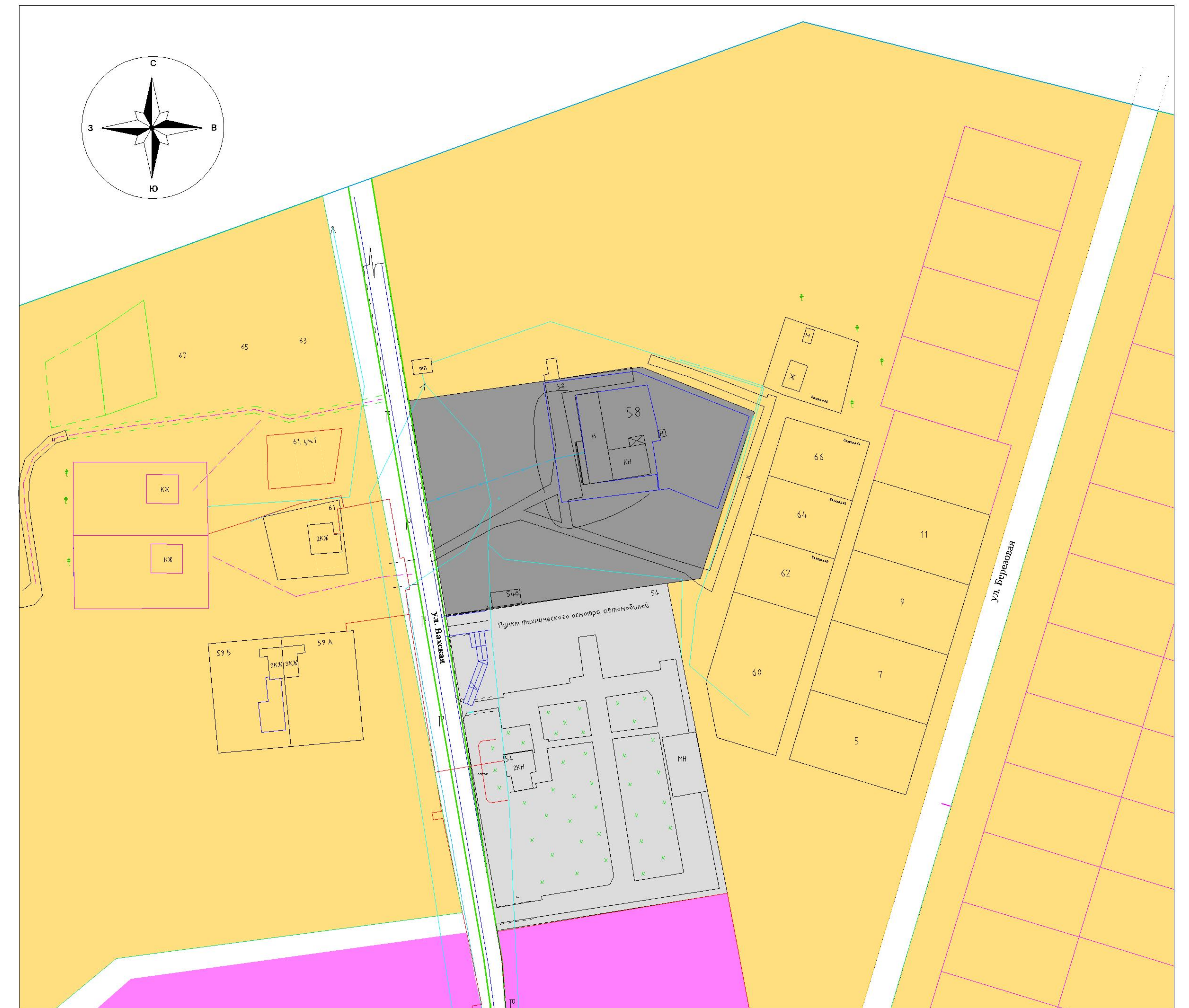
Об изменении вида функциональной зоны территории,  
расположенной по ул. Вахская, 54

Фрагмент Схемы планируемых границ  
функциональных зон Генерального плана



- малоэтажная застройка с земельными участками
- производственная зона
- общественно-деловая зона
- основные улицы и дороги

Проект границ функциональных зон для внесения  
изменений в Схему планируемых границ функциональных  
зон Генерального плана








- малоэтажная застройка с земельными участками
- производственная зона
- зона транспортной инфраструктуры
- общественно-деловая зона
- основные улицы и дороги

Об изменении вида и границ функциональной зоны территории,  
расположенной по улице Сибирская, ба, Сибирская, ба, уч. 1






**Фрагмент Схемы планируемых границ  
функциональных зон Генерального плана**



-  - общественно-деловая зона;
-  - зона многоэтажной многоквартирной застройки (5-10 этажей);
-  - зона малоэтажной жилой застройки с земельными участками;
-  - зона зеленых насаждений общего пользования;
-  - второстепенные улицы и проезды

**Проект границ функциональных зон для внесения изменений в Схему  
планируемых границ функциональных зон Генерального плана**



-  - общественно-деловая зона;
-  - зона многоэтажной многоквартирной застройки (5-10 этажей);
-  - зона малоэтажной жилой застройки с земельными участками;
-  - зона зеленых насаждений общего пользования;
-  - второстепенные улицы и проезды