



70:20:0000003:607

70:20:0000003:607

70:20:0000003:1475

Уч.20
S=64,10кв.м

Уч.21
S=51,02кв.м

Уч.4.1(ВК-4а)
S=100,0кв.м

Уч.3.1(ПГ-6)
S=9,0кв.м

№426
Уч.22
S=19,21кв.м

№427
Уч.23
S=62,26кв.м

Уч.24
S=15,37кв.м

Уч.1.1(ПГ-4)
S=9,0кв.м

Узел
подключения

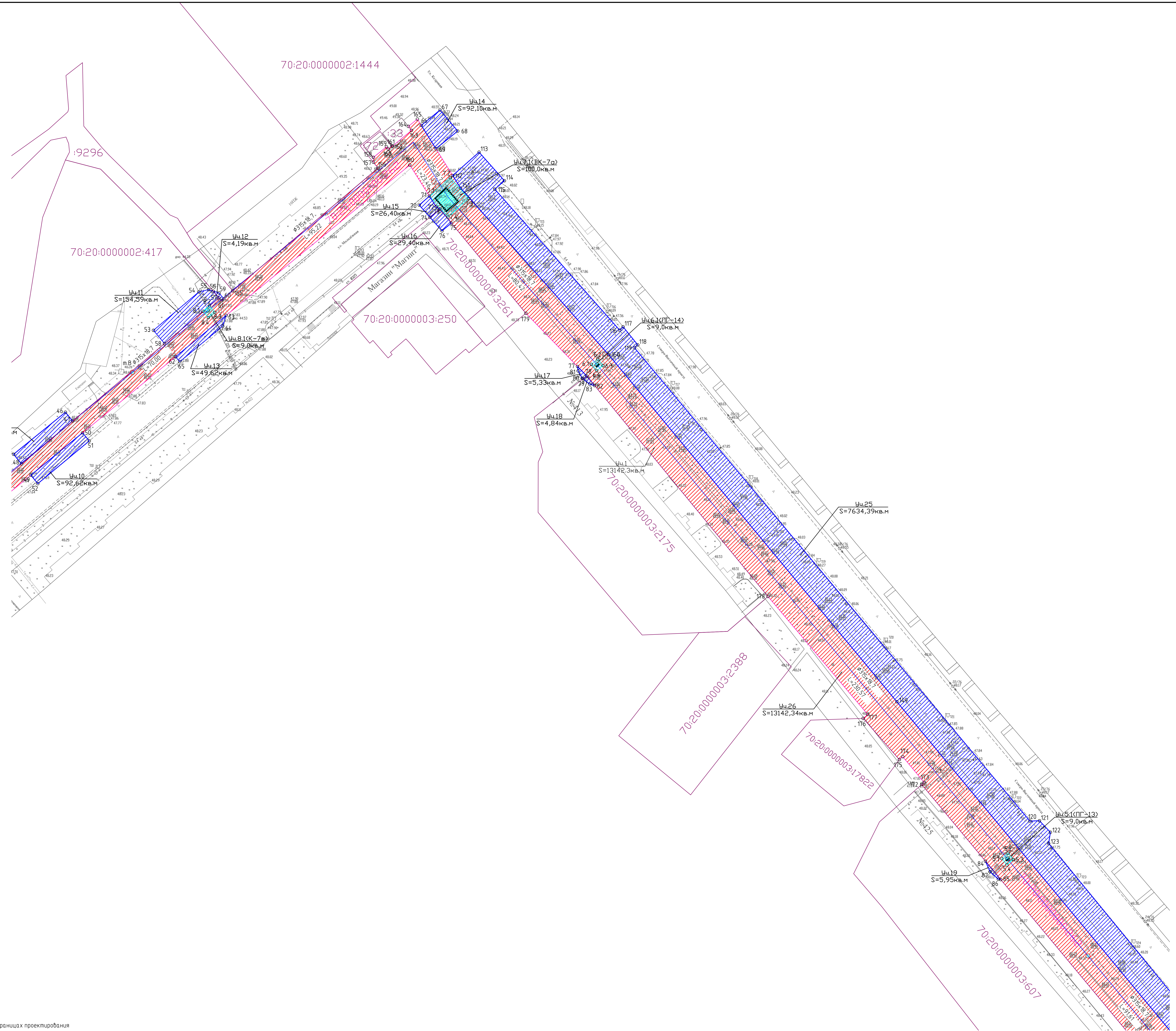

- Условные обозначения
- проектируемый водопровод
 - существующие красные линии
 - границы земельных участков, ранее учтенных в ГКН
 - границы формируемых земельных участков на период строительства, дополнительно требуемые
 - граница земельного участка "Реконструкция магистрального водопровода от м. А у магазина "Юлия" до ВК-9а (у СОК "Нефтяник)", 70:20:0000000:262, отведенный под строительство
 - границы формируемых земельных участков на период эксплуатации
 - поворотные точки проектируемых земельных участков
 - Уч. 1 - номер проектируемого земельного участка

70:20:0000003:1475- кадастровые номера земельных участков

Примечание:

1. Каталог координат земельных участков представлен на листе 4.
2. Согласно Письму Департамента природных ресурсов и охраны окружающей среды Томской области №5212 от 13.10.2017г. в границах проектирования отсутствуют особо охраняемые природные территории областного и местного значения.
3. Согласно Справке Администрации городского округа Стрежевой №01-18-3525 от 06.10.2017г. в границах проектирования отсутствуют объекты культурного наследия, а также особо охраняемые природные территории федерального, регионального и местного значения.

								145-2017-ПМТ1-Ч				
								Реконструкция магистрального водопровода от м. А у магазина «Юлия» до ВК-9а (у СОК «Нефтяник»)				
Экз.	Изм.	Лист	№	Дата	Подпись	Дата						
Разработчик	Методика	Спецификация	Лист	№	Дата				Проект нецелевая территория			
						Основная часть			Стр.Всего	Лист	Листов	
						Чертеж нецелевая территория от м. А до м. Б (М1500)			1			4
Инженер-проектировщик		Общественный		Специалист		Инженер-проектировщик		Инженер-проектировщик		Инженер-проектировщик		
ТИП		Тенероб		Иванов		Иванов		Иванов		Иванов		



- Условные обозначения
- проектируемый водопровод
 - существующие красные линии
 - границы земельных участков, ранее учтенных в ГКН
 - границы формируемых земельных участков на период строительства, дополнительно требуемые
 - граница земельного участка "Реконструкция магистрального водопровода от м. А у магазина "Юлия" до ВК-9а (у СОК "Нефтяник")", 70:20:0000000:262, отведенный под строительство
 - границы формируемых земельных участков на период эксплуатации
 - З - поворотные точки проектируемых земельных участков
 - Уч. 1 - номер проектируемого земельного участка

70.20.0000003.1475- кадастровые номера земельных участков


Примечание:
 1. Каталог координат земельных участков представлен на листе 4.
 2. Согласно Письму Департамента природных ресурсов и охраны окружающей среды Томской области №5212 от 13.10.2017г. в границах проектирования отсутствуют особо охраняемые природные территории областного и местного значения.
 3. Согласно Справке Администрации городского округа Стрежевой №01-18-3525 от 06.10.2017г. в границах проектирования отсутствуют объекты культурного наследия, а также особо охраняемые природные территории федерального, регионального и местного значения.

					145-2017-ПМТ1-Ч			
					Реконструкция магистрального водопровода от м. А у магазина «Юлия» до ВК-9а (у СОК «Нефтяник»)			
Экз.	Исп.	Зам.	ИТ-18	Степанов	02.05			
Разработчик	Методика	Исполнитель	Дата					
Проект нежилой территории						Страниц	Лист	Листов
Основная часть						2	4	
					Чертеж нежилой территории от м.Б до м.В (М1500)			
					Формат: А0			

↑
С



70.20.0000003.1475- кадастровые номера земельных участков

								145-2017-ПМТ1-Ч	
								Реконструкция магистрального водопровода от м. А у магазина «Юлия» до ВК-9а (у СОК «Нефтяник»)	
Экз.	Лист	Зак.	01.19	Лист	02.19				
Разработчик	Медведева	Лист	02.19	Лист	02.19	Проект нежилая территория		Лист	Лист
						Основная часть		3	4
Инженер	Тенероб	Лист	02.19	Лист	02.19	Чертеж нежилая территория от м. В до ВК-9а (М1500)			
Формат: А0									