



АДМИНИСТРАЦИЯ ГОРОДСКОГО ОКРУГА СТРЕЖЕВОЙ

ПОСТАНОВЛЕНИЕ

20.10.2020

№ 673

Об утверждении муниципальных маршрутов регулярных перевозок пассажиров и багажа автомобильным транспортом общего пользования в пригородном сообщении на территории городского округа Стрежевой

В соответствии с пунктом 7 части 1 статьи 16 Федерального закона от 06.10.2003 № 131-ФЗ «Об общих принципах организации местного самоуправления в Российской Федерации», на основании пункта 21 части 2 статьи 47 Устава городского округа Стрежевой, с целью организации перевозок пассажиров и багажа автомобильным транспортом общего пользования по муниципальным маршрутам в пригородном сообщении

ПОСТАНОВЛЯЮ:

1. Утвердить перечень муниципальных маршрутов регулярных перевозок пассажиров и багажа автомобильным транспортом общего пользования в пригородном сообщении на территории городского округа Стрежевой согласно приложению 1 к настоящему постановлению.

2. Утвердить расписание движения автомобильного транспорта общего пользования по муниципальным маршрутам регулярных перевозок пассажиров и багажа в пригородном сообщении на территории городского округа Стрежевой согласно приложению 2 к настоящему постановлению:

- с 01.05.2021 по 20.05.2021;
- с 21.05.2021 по 18.09.2021;
- с 19.09.2021 по 17.10.2021.

3. Утвердить схемы муниципальных маршрутов регулярных перевозок пассажиров и багажа автомобильным транспортом общего пользования в пригородном сообщении на территории городского округа Стрежевой согласно приложению 3 к настоящему постановлению.

4. Настоящее постановление вступает в силу с 01.01.2021.

5. Признать утратившими силу постановления Администрации городского округа Стрежевой:

- от 15.11.2019 № 939 «Об утверждении муниципальных маршрутов регулярных перевозок пассажиров и багажа автомобильным транспортом общего пользования в пригородном сообщении на территории городского округа Стрежевой»;
- от 05.02.2020 № 59 «О внесении изменений в постановление Администрации городского округа Стрежевой от 15.11.2019 № 939»;

- от 15.10.2020 № 666 «Об утверждении расписания муниципальных маршрутов регулярных перевозок пассажиров и багажа автомобильным транспортом общего пользования в пригородном сообщении на территории городского округа Стрежевой».

5. Настоящее постановление подлежит официальному опубликованию в газете «Северная звезда» и размещению на официальном сайте органов местного самоуправления городского округа Стрежевой.

6. Контроль за исполнением настоящего постановления возложить на заместителя Мэра городского округа, начальника Управления городского хозяйства и безопасности проживания Администрации городского округа Стрежевой.

Мэр городского округа

В.М. Харахорин

Приложение 1
УТВЕРЖДЕН
постановлением Администрации
городского округа Стрежевой
от 20.10.2020 № 673

**Перечень муниципальных маршрутов регулярных перевозок
пассажиров и багажа автомобильным транспортом общего пользования
в пригородном сообщении на территории городского округа Стрежевой**

№ маршрута	Наименование маршрута (начальный и конечный остановочный пункт)	Наименование промежуточных остановочных пунктов
106	Поликлиника - 20 км дороги Стрежевой-Нижневартовск – поликлиника (через рынок «Славянский базар»)	Поликлиника; ТК «Русский стиль»; Славянский базар; площадь Буровиков; кафе «Сказка»; магазин «Светофор»; штрафстоянка; перекресток улиц Коммунальная и Промысловая; ООО «Томскнефть-Сервис»; ул. Промысловая, 22; 5 км дороги Стрежевой-Нижневартовск; 6 км дороги Стрежевой-Нижневартовск; 7 км дороги Стрежевой-Нижневартовск; 8 км дороги Стрежевой-Нижневартовск; 8,5 км дороги Стрежевой-Нижневартовск; 9 км дороги Стрежевой-Нижневартовск; 10 км дороги Стрежевой-Нижневартовск; 11 км дороги Стрежевой-Нижневартовск; 12 км дороги Стрежевой-Нижневартовск; 14 км дороги Стрежевой-Нижневартовск; 15 км дороги Стрежевой-Нижневартовск; 15,5 км дороги Стрежевой-Нижневартовск; 16 км дороги Стрежевой-Нижневартовск; 19 км дороги Стрежевой-Нижневартовск; 20 км дороги Стрежевой-Нижневартовск; 20 км дороги Стрежевой-Нижневартовск; 19 км дороги Стрежевой-Нижневартовск; 16 км дороги Стрежевой-Нижневартовск; 15,5 км дороги Стрежевой-Нижневартовск; 15 км дороги Стрежевой-Нижневартовск; 14 км дороги Стрежевой-Нижневартовск; 12 км дороги Стрежевой-Нижневартовск; 11 км дороги Стрежевой-Нижневартовск; 10 км дороги Стрежевой-Нижневартовск; 9 км дороги Стрежевой-Нижневартовск; 8,5 км дороги Стрежевой-Нижневартовск; 8 км дороги Стрежевой-Нижневартовск; 7 км дороги Стрежевой-Нижневартовск;

		<p>6 км дороги Стрежевой-Нижевартовск; 5 км дороги Стрежевой-Нижевартовск; ул. Промысловая, 15; ООО «РН-Транспорт»; автомойка «Кристалл»; штрафстоянка; кафе «Регион 70»; автостанция; Славянский базар; «Мир цветов»; 2-й микрорайон; каток «Витязь»; поликлиника.</p>
106/2	<p>Поликлиника - 20 км дороги Стрежевой- Нижевартовск – поликлиника (через 4-й микрорайон, д. 405)</p>	<p>Поликлиника; ТК «Русский стиль»; Многофункциональный центр; «Автомир»; ул. Коммунальная; 7-й микрорайон; перекресток улиц Коммунальная и Промысловая; ООО «Томскнефть-Сервис»; ул. Промысловая, 22; 5 км дороги Стрежевой-Нижевартовск; 6 км дороги Стрежевой-Нижевартовск; 7 км дороги Стрежевой-Нижевартовск; 8 км дороги Стрежевой-Нижевартовск; 8,5 км дороги Стрежевой-Нижевартовск; 9 км дороги Стрежевой-Нижевартовск; 10 км дороги Стрежевой-Нижевартовск; 11 км дороги Стрежевой-Нижевартовск; 12 км дороги Стрежевой-Нижевартовск; 14 км дороги Стрежевой-Нижевартовск; 15 км дороги Стрежевой-Нижевартовск; 15,5 км дороги Стрежевой-Нижевартовск; 16 км дороги Стрежевой-Нижевартовск; 19 км дороги Стрежевой-Нижевартовск; 20 км дороги Стрежевой-Нижевартовск; 20 км дороги Стрежевой-Нижевартовск; 19 км дороги Стрежевой-Нижевартовск; 16 км дороги Стрежевой-Нижевартовск; 15,5 км дороги Стрежевой-Нижевартовск; 15 км дороги Стрежевой-Нижевартовск; 14 км дороги Стрежевой-Нижевартовск; 12 км дороги Стрежевой-Нижевартовск; 11 км дороги Стрежевой-Нижевартовск; 10 км дороги Стрежевой-Нижевартовск; 9 км дороги Стрежевой-Нижевартовск; 8,5 км дороги Стрежевой-Нижевартовск; 8 км дороги Стрежевой-Нижевартовск; 7 км дороги Стрежевой-Нижевартовск; 6 км дороги Стрежевой-Нижевартовск; 5 км дороги Стрежевой-Нижевартовск; ул. Промысловая, 15;</p>

		<p>ООО «РН-Транспорт»; автомойка «Кристалл»; 7-й микрорайон; ЗГГ микрорайон; «Автомир»; служба занятости; «Мир цветов»; 2-й микрорайон; каток «Витязь»; поликлиника.</p>
108	<p>Поликлиника - 21 км дороги Стрежевой-Вах - поликлиника (через рынок «Славянский базар»)</p>	<p>Поликлиника; ТК «Русский стиль»; Славянский базар; площадь Буровиков; кафе «Сказка»; магазин «Светофор»; штрафстоянка; перекресток улиц Коммунальная и Промысловая; ООО «Томскнефть-Сервис»; ул. Промысловая, 22; 5 км дороги Стрежевой-Нижневартовск; 6 км дороги Стрежевой-Нижневартовск; 7 км дороги Стрежевой-Нижневартовск; 8 км дороги Стрежевой-Нижневартовск; 8,5 км дороги Стрежевой-Нижневартовск; 9 км дороги Стрежевой-Нижневартовск; 10 км дороги Стрежевой-Нижневартовск; 16 км дороги Стрежевой-Вах; 17 км дороги Стрежевой-Вах; 21 км дороги Стрежевой-Вах; 21 км дороги Стрежевой-Вах; 17 км дороги Стрежевой-Вах; 16 км дороги Стрежевой-Вах; 10 км дороги Стрежевой-Нижневартовск; 9 км дороги Стрежевой-Нижневартовск; 8,5 км дороги Стрежевой-Нижневартовск; 8 км дороги Стрежевой-Нижневартовск; 7 км дороги Стрежевой-Нижневартовск; 6 км дороги Стрежевой-Нижневартовск; 5 км дороги Стрежевой-Нижневартовск; ул. Промысловая, 15; ООО «РН-Транспорт»; автомойка «Кристалл»; штрафстоянка; кафе «Регион 70»; автостанция; Славянский базар; «Мир цветов»; 2-й микрорайон; каток «Витязь»; поликлиника.</p>
109	<p>Магазин «Сельхозпродукты» - 6 км дороги в районе ООО</p>	<p>Магазин «Сельхозпродукты»; Приход князя Владимира;</p>

	<p>«Аэропорт Стржевой» - магазин «Сельхозпродукты»</p>	<p>штрафстоянка; кафе «Регион 70»; автостанция; Славянский базар; «Мир цветов»; 2-й микрорайон; каток «Витязь»; ул. Авиаторов; 2 км дороги; 4 км дороги; 5 км дороги; 6 км дороги; 5 км дороги; 4 км дороги; 2 км дороги; ул. Авиаторов; поликлиника; ТК «Русский стиль»; Славянский базар; площадь Буровиков; кафе «Сказка»; магазин «Светофор»; штрафстоянка; Приход князя Владимира; магазин «Сельхозпродукты».</p>
--	--	--

Приложение 2
УТВЕРЖДЕНО
постановлением Администрации
городского округа Стрежевой
от 20.10.2020 № 673

РАСПИСАНИЕ ДВИЖЕНИЯ
автомобильного транспорта общего пользования по муниципальным
маршрутам регулярных перевозок пассажиров и багажа в пригородном
сообщении на территории городского округа Стрежевой,
в период с 01.05.2021 по 20.05.2021

Маршрут № 106/2 «Поликлиника - 20 км дороги Стрежевой-Нижневартовск - Поликлиника» (через 4-й микрорайон, д. 405)

Конечные пункты маршрута	Дни работы	Время отправления			
От поликлиники	ежедневно	08-30	14-00	16-00	18-00
От 20 км дороги Стрежевой-Нижневартовск		09-30	15-00	17-00	19-00

Маршрут № 108 «Поликлиника - 21 км дороги Стрежевой-Вах - поликлиника» (через рынок «Славянский базар»)

Конечные пункты маршрута	Дни работы	Время отправления		
От поликлиники	ежедневно	09-00	15-00	18-00
От 21 км дороги Стрежевой-Вах		10-00	16-00	19-00

Маршрут № 109 «Магазин «Сельхозпродукты» - 6 км дороги в районе ООО «Аэропорт Стрежевой» - магазин «Сельхозпродукты»

Конечные пункты маршрута	Дни работы	Время отправления		
От магазина «Сельхозпродукты»	ежедневно	08-00	14-00	17-00
От 6 км		08-30	14-30	17-30

РАСПИСАНИЕ ДВИЖЕНИЯ
автомобильного транспорта общего пользования по муниципальным
маршрутам регулярных перевозок пассажиров и багажа в пригородном
сообщении на территории городского округа Стрежевой,
в период с 21.05.2021 по 18.09.2021

Маршрут № 106 «Поликлиника - 20 км дороги Стрежевой-Нижневартовск - поликлиника» (через рынок «Славянский базар»)

Конечные пункты маршрута	Дни работы	Время отправления	
		От поликлиники	07-30
От 20 км дороги Стрежевой-Нижневартовск	ежедневно	08-30	17-00

Маршрут № 106/2 «Поликлиника - 20 км дороги Стрежевой-Нижневартовск - поликлиника» (через 4-й микрорайон, д. 405)

Конечные пункты маршрута	Дни работы	Время отправления				
		От поликлиники	09-30	11-30	14-00	18-00
От 20 км дороги Стрежевой-Нижневартовск	ежедневно	10-30	12-30	15-00	19-00	21-00

Маршрут № 108 «Поликлиника - 21 км дороги Стрежевой-Вах - поликлиника» (через рынок «Славянский базар»)

Конечные пункты маршрута	Дни работы	Время отправления			
		От поликлиники	09-00	12-00	16-00
От 21 км дороги Стрежевой-Вах	ежедневно	10-00	13-00	17-00	20-00

Маршрут № 109 «Магазин «Сельхозпродукты» - 6 км дороги в районе ООО «Аэропорт Стрежевой» - магазин «Сельхозпродукты»

Конечные пункты маршрута	Дни работы	Время отправления				
		От магазина «Сельхозпродукты»	08-00	11-00	15-00	18-00
От 6 км	ежедневно	08-30	11-30	15-30	18-30	21-30

РАСПИСАНИЕ ДВИЖЕНИЯ
автомобильного транспорта общего пользования по муниципальным
маршрутам регулярных перевозок пассажиров и багажа в пригородном
сообщении на территории городского округа Стрежевой,
в период с 19.09.2021 по 17.10.2021

Маршрут № 106/2 «Поликлиника - 20 км дороги Стрежевой-Нижневартовск - поликлиника» (через 4-й микрорайон, д. 405)

Конечные пункты маршрута	Дни работы	Время отправления			
		От поликлиники	ежедневно	09-30	14-00
От 21 км дороги Стрежевой-Нижневартовск	10-30	15-00		17-00	19-00

Маршрут № 108 «Поликлиника - 21 км дороги Стрежевой-Вах - поликлиника» (через рынок «Славянский базар»)

Конечные пункты маршрута	Дни работы	Время отправления		
		От поликлиники	ежедневно	10-30
От 21 км дороги Стрежевой-Вах	11-30	16-00		19-00

Маршрут № 109 «Магазин «Сельхозпродукты» - 6 км дороги в районе ООО «Аэропорт Стрежевой» - магазин «Сельхозпродукты»

Конечные пункты маршрута	Дни работы	Время отправления		
		От магазина «Сельхозпродукты»	ежедневно	09-30
От 6 км	10-00	14-30		17-30

Приложение 3
УТВЕРЖДЕНЫ
постановлением Администрации
городского округа Стрежевой
от 20.10.2020 № 673

**Схемы муниципальных маршрутов регулярных перевозок
пассажиров и багажа автомобильным транспортом
общего пользования в пригородном сообщении
на территории городского округа Стрежевой**

Схема муниципального маршрута № 106 «Поликлиника - 20 км дороги Стрежевой - Нижневартовск – поликлиника» (через рынок «Славянский базар»)

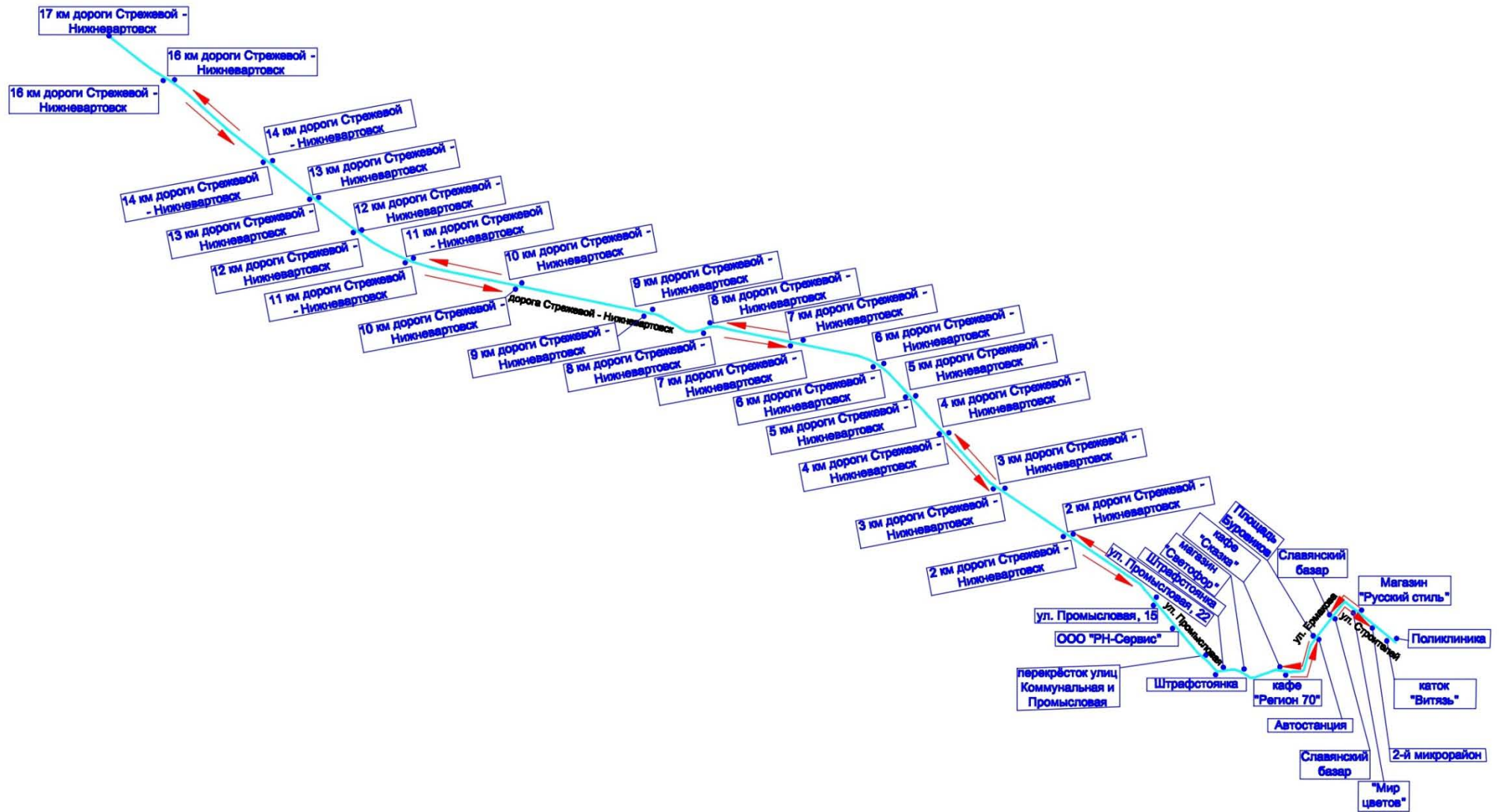
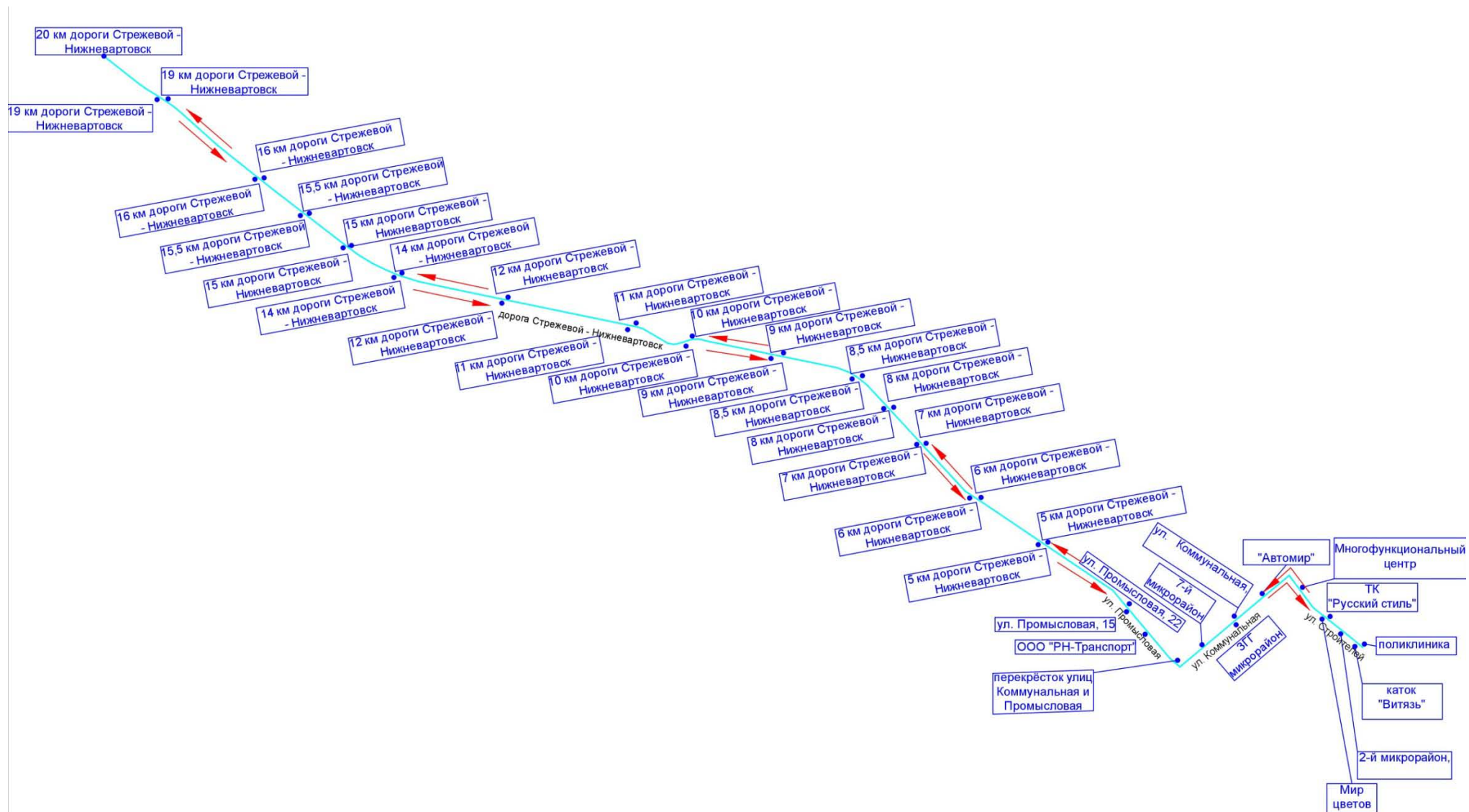


Схема муниципального маршрута № 106/2 «Поликлиника - 20 км дороги Стрежевой - Нижневартовск – поликлиника» (через 4-й микрорайон, д. 405)



**Схема муниципального маршрута № 108 «Поликлиника - 21 км дороги Стрежевой-Вах - поликлиника»
(через рынок «Славянский базар»)**

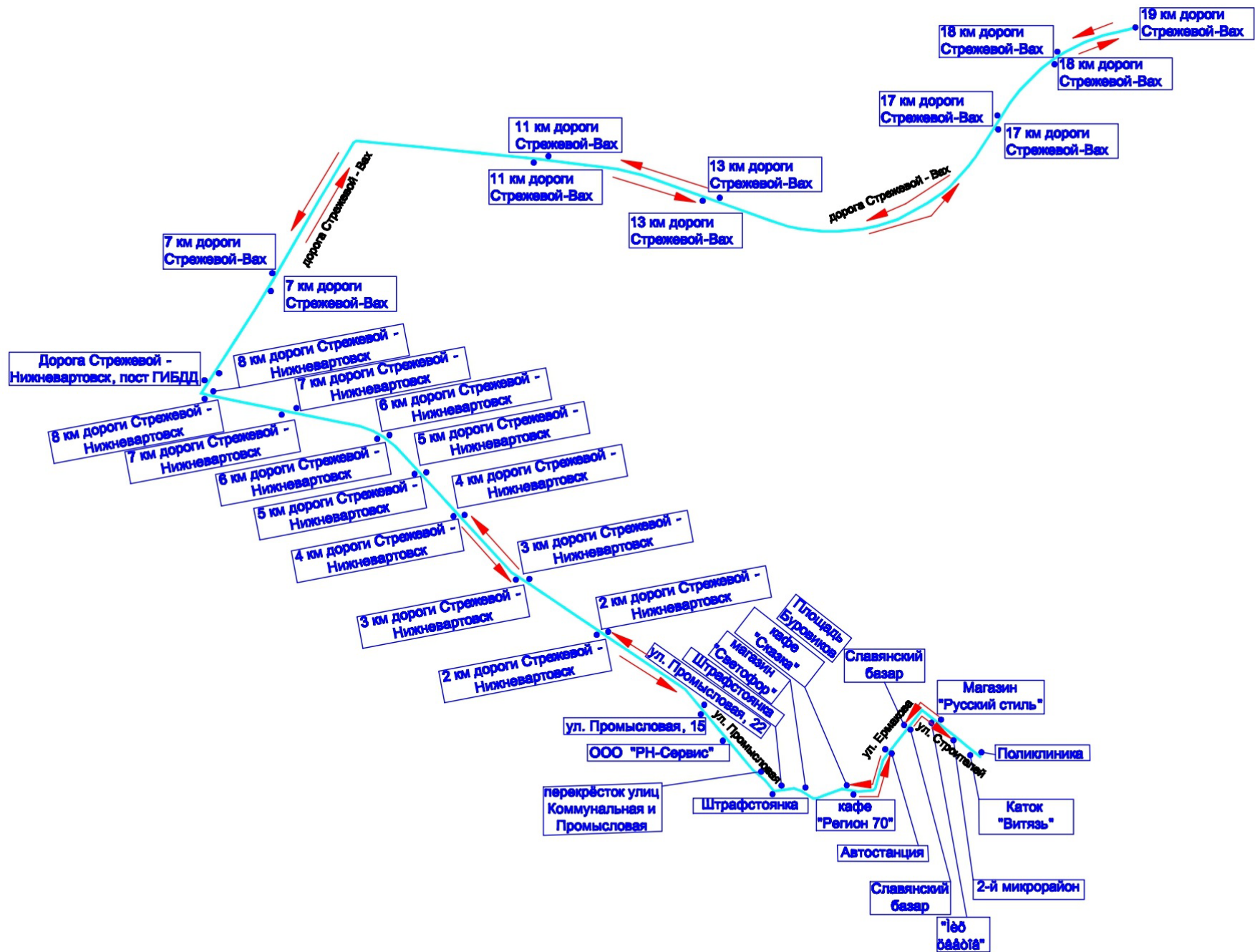


Схема муниципального маршрута № 109 «Магазин «Сельхозпродукты» - 6 км дороги в районе ООО «Аэропорт Стрежевой» - магазин «Сельхозпродукты»

