



**АДМИНИСТРАЦИЯ
ГОРОДСКОГО ОКРУГА СТРЕЖЕВОЙ
ПОСТАНОВЛЕНИЕ**

07.10.2024

№ 660

Об утверждении муниципальных маршрутов регулярных перевозок пассажиров и багажа автомобильным транспортом общего пользования в пригородном сообщении на территории городского округа Стрежевой

В соответствии с пунктом 7 части 1 статьи 16 Федерального закона от 06.10.2003 № 131-ФЗ «Об общих принципах организации местного самоуправления в Российской Федерации», на основании пункта 21 части 2 статьи 47 Устава городского округа Стрежевой, с целью организации перевозок пассажиров и багажа автомобильным транспортом общего пользования по муниципальным маршрутам в пригородном сообщении

ПОСТАНОВЛЯЮ:

1. Утвердить перечень муниципальных маршрутов регулярных перевозок пассажиров и багажа автомобильным транспортом общего пользования в пригородном сообщении на территории городского округа Стрежевой согласно приложению 1 к настоящему постановлению.

2. Утвердить расписание движения автомобильного транспорта общего пользования по муниципальным маршрутам регулярных перевозок пассажиров и багажа в пригородном сообщении на территории городского округа Стрежевой согласно приложению 2 к настоящему постановлению:

- с 25.04.2025 по 18.05.2025;
- с 24.05.2025 по 15.06.2025;
- с 19.05.2025 по 14.09.2025;
- с 16.06.2025 по 03.08.2025;
- с 04.08.2025 по 31.08.2025;
- с 15.09.2025 по 19.10.2025.

3. Утвердить схемы муниципальных маршрутов регулярных перевозок пассажиров и багажа автомобильным транспортом общего пользования в пригородном сообщении на территории городского округа Стрежевой согласно приложению 3 к настоящему постановлению.

4. Настоящее постановление вступает в силу с 01.01.2025.

5. Настоящее постановление подлежит официальному опубликованию в газете «Северная звезда» и размещению на официальном сайте органов местного самоуправления городского округа Стрежевой.

6. Контроль за исполнением настоящего постановления возложить на заместителя Мэра городского округа, начальника Управления городского хозяйства и безопасности проживания Администрации городского округа Стрежевой.

Мэр городского округа

В.В. Дениченко

**Перечень муниципальных маршрутов регулярных перевозок
 пассажиров и багажа автомобильным транспортом общего пользования
 в пригородном сообщении на территории городского округа Стрежевой**

№ маршрута	Наименование маршрута (начальный и конечный остановочный пункт)	Наименование промежуточных остановочных пунктов
106	Поликлиника - 20 км дороги Стрежевой-Нижневартовск – поликлиника (через рынок «Славянский базар»)	Поликлиника; ТК «Русский стиль»; Славянский базар; площадь Буровиков; кафе «Сказка»; магазин «Светофор»; штрафстоянка; перекресток улиц Коммунальная и Промысловая; ООО «Томскнефть-Сервис»; ул. Промысловая, 22; 5 км дороги Стрежевой-Нижневартовск; 6 км дороги Стрежевой-Нижневартовск; 7 км дороги Стрежевой-Нижневартовск; 8 км дороги Стрежевой-Нижневартовск; 8,5 км дороги Стрежевой-Нижневартовск; 9 км дороги Стрежевой-Нижневартовск; 10 км дороги Стрежевой-Нижневартовск; 11 км дороги Стрежевой-Нижневартовск; 12 км дороги Стрежевой-Нижневартовск; 14 км дороги Стрежевой-Нижневартовск; 15 км дороги Стрежевой-Нижневартовск; 15,5 км дороги Стрежевой-Нижневартовск; 16 км дороги Стрежевой-Нижневартовск; 19 км дороги Стрежевой-Нижневартовск; 20 км дороги Стрежевой-Нижневартовск; 20 км дороги Стрежевой-Нижневартовск; 19 км дороги Стрежевой-Нижневартовск; 16 км дороги Стрежевой-Нижневартовск; 15,5 км дороги Стрежевой-Нижневартовск; 15 км дороги Стрежевой-Нижневартовск; 14 км дороги Стрежевой-Нижневартовск; 12 км дороги Стрежевой-Нижневартовск; 11 км дороги Стрежевой-Нижневартовск; 10 км дороги Стрежевой-Нижневартовск; 9 км дороги Стрежевой-Нижневартовск; 8,5 км дороги Стрежевой-Нижневартовск; 8 км дороги Стрежевой-Нижневартовск; 7 км дороги Стрежевой-Нижневартовск; 6 км дороги Стрежевой-Нижневартовск; 5 км дороги Стрежевой-Нижневартовск; ул. Промысловая, 15; ООО «РН-Транспорт»; штрафстоянка; кафе «Регион 70»;

		автостанция; Славянский базар; «Мир цветов»; 2-й микрорайон; каток «Витязь»; поликлиника.
106/1	Поликлиника - 20 км дороги Стрежевой- Нижневартовск – поликлиника (через 4-й микрорайон, д. 405)	Поликлиника; ТК «Русский стиль»; Многофункциональный центр; «Автомир»; ул. Коммунальная; 7-й микрорайон; ул. Северная; перекресток улиц Коммунальная и Промысловая; ООО «Томскнефть-Сервис»; ул. Промысловая, 22; 5 км дороги Стрежевой-Нижневартовск; 6 км дороги Стрежевой-Нижневартовск; 7 км дороги Стрежевой-Нижневартовск; 8 км дороги Стрежевой-Нижневартовск; 8,5 км дороги Стрежевой-Нижневартовск; 9 км дороги Стрежевой-Нижневартовск; 10 км дороги Стрежевой-Нижневартовск; 11 км дороги Стрежевой-Нижневартовск; 12 км дороги Стрежевой-Нижневартовск; 14 км дороги Стрежевой-Нижневартовск; 15 км дороги Стрежевой-Нижневартовск; 15,5 км дороги Стрежевой-Нижневартовск; 16 км дороги Стрежевой-Нижневартовск; 19 км дороги Стрежевой-Нижневартовск; 20 км дороги Стрежевой-Нижневартовск; 20 км дороги Стрежевой-Нижневартовск; 19 км дороги Стрежевой-Нижневартовск; 16 км дороги Стрежевой-Нижневартовск; 15,5 км дороги Стрежевой-Нижневартовск; 15 км дороги Стрежевой-Нижневартовск; 14 км дороги Стрежевой-Нижневартовск; 12 км дороги Стрежевой-Нижневартовск; 11 км дороги Стрежевой-Нижневартовск; 10 км дороги Стрежевой-Нижневартовск; 9 км дороги Стрежевой-Нижневартовск; 8,5 км дороги Стрежевой-Нижневартовск; 8 км дороги Стрежевой-Нижневартовск; 7 км дороги Стрежевой-Нижневартовск; 6 км дороги Стрежевой-Нижневартовск; 5 км дороги Стрежевой-Нижневартовск; ул. Промысловая, 15; ООО «РН-Транспорт»; ул. Северная; 7-й микрорайон; ЗГГ микрорайон; «Автомир»; служба занятости; «Мир цветов»; 2-й микрорайон; каток «Витязь»; поликлиника.

108	Поликлиника - 21 км дороги Стрежевой-Вах - поликлиника (через рынок «Славянский базар»)	Поликлиника; ТК «Русский стиль»; Славянский базар; площадь Буровиков; кафе «Сказка»; магазин «Светофор»; штрафстоянка; перекресток улиц Коммунальная и Промысловая; ООО «Томскнефть-Сервис»; ул. Промысловая, 22; 5 км дороги Стрежевой-Нижневартовск; 6 км дороги Стрежевой-Нижневартовск; 7 км дороги Стрежевой-Нижневартовск; 8 км дороги Стрежевой-Нижневартовск; 8,5 км дороги Стрежевой-Нижневартовск; 9 км дороги Стрежевой-Нижневартовск; 10 км дороги Стрежевой-Нижневартовск; 16 км дороги Стрежевой-Вах; 17 км дороги Стрежевой-Вах; 21 км дороги Стрежевой-Вах; 21 км дороги Стрежевой-Вах; 17 км дороги Стрежевой-Вах; 16 км дороги Стрежевой-Вах; 10 км дороги Стрежевой-Нижневартовск; 9 км дороги Стрежевой-Нижневартовск; 8,5 км дороги Стрежевой-Нижневартовск; 8 км дороги Стрежевой-Нижневартовск; 7 км дороги Стрежевой-Нижневартовск; 6 км дороги Стрежевой-Нижневартовск; 5 км дороги Стрежевой-Нижневартовск; ул. Промысловая, 15; ООО «РН-Транспорт»; штрафстоянка; кафе «Регион 70»; автостанция; Славянский базар; «Мир цветов»; 2-й микрорайон; каток «Витязь»; поликлиника.
108/1	Поликлиника - 21 км дороги Стрежевой-Вах - поликлиника (через рынок «Славянский базар»)	Поликлиника; ТК «Русский стиль»; Славянский базар; площадь Буровиков; кафе «Сказка»; магазин «Светофор»; штрафстоянка; перекресток улиц Коммунальная и Промысловая; ООО «Томскнефть-Сервис»; ул. Промысловая, 22; 5 км дороги Стрежевой-Нижневартовск; 6 км дороги Стрежевой-Нижневартовск; 7 км дороги Стрежевой-Нижневартовск; 8 км дороги Стрежевой-Нижневартовск; 8,5 км дороги Стрежевой-Нижневартовск; 9 км дороги Стрежевой-Нижневартовск; 10 км дороги Стрежевой-Нижневартовск; 16 км дороги Стрежевой-Вах;

		<p>17 км дороги Стрежевой-Вах; 21 км дороги Стрежевой-Вах; 21 км дороги Стрежевой-Вах; 17 км дороги Стрежевой-Вах; 16 км дороги Стрежевой-Вах; 10 км дороги Стрежевой-Нишневартовск; 9 км дороги Стрежевой-Нишневартовск; 8,5 км дороги Стрежевой-Нишневартовск; 8 км дороги Стрежевой-Нишневартовск; 7 км дороги Стрежевой-Нишневартовск; 6 км дороги Стрежевой-Нишневартовск; 5 км дороги Стрежевой-Нишневартовск; ул. Промысловая, 15; ООО «РН-Транспорт»; штрафстоянка; кафе «Регион 70»; автостанция; Славянский базар; «Мир цветов»; 2-й микрорайон; каток «Витязь»; поликлиника.</p>
109	<p>Магазин «Сельхозпродукты» - 6 км дороги в районе ООО «Аэропорт Стрежевой» - магазин «Сельхозпродукты»</p>	<p>Магазин «Сельхозпродукты»; Приход князя Владимира; штрафстоянка; кафе «Регион 70»; автостанция; Славянский базар; «Мир цветов»; 2-й микрорайон; каток «Витязь»; ул. Авиаторов; 2 км дороги; 4 км дороги; 5 км дороги; 6 км дороги; 5 км дороги; 4 км дороги; 2 км дороги; ул. Авиаторов; поликлиника; ТК «Русский стиль»; Славянский базар; площадь Буровиков; кафе «Сказка»; магазин «Светофор»; штрафстоянка; Приход князя Владимира; магазин «Сельхозпродукты».</p>

РАСПИСАНИЕ ДВИЖЕНИЯ
автомобильного транспорта общего пользования по муниципальным
маршрутам регулярных перевозок пассажиров и багажа в пригородном
сообщении на территории городского округа Стрежевой,
в период с 25.04.2025 по 18.05.2025

Маршрут № 106/1 «Поликлиника - 20 км дороги Стрежевой-Нижневартовск - Поликлиника» (через 4-й микрорайон, д. 405)

Конечные пункты маршрута	Дни работы	Время отправления			
От поликлиники	ежедневно	09-30	14-00	16-00	18-00
От 20 км дороги Стрежевой-Нижневартовск		10-30	15-00	17-00	19-00

Маршрут № 108 «Поликлиника - 21 км дороги Стрежевой-Вах - поликлиника» (через рынок «Славянский базар»)

Конечные пункты маршрута	Дни работы	Время отправления		
От поликлиники	ежедневно	09-00	15-00	18-00
От 21 км дороги Стрежевой-Вах		10-00	16-00	19-00

Маршрут № 109 «Магазин «Сельхозпродукты» - 6 км дороги в районе ООО «Аэропорт Стрежевой» - магазин «Сельхозпродукты»

Конечные пункты маршрута	Дни работы	Время отправления		
От магазина «Сельхозпродукты»	ежедневно	08-00	14-00	17-00
От 6 км		08-30	14-30	17-30

РАСПИСАНИЕ ДВИЖЕНИЯ
автомобильного транспорта общего пользования по муниципальным
маршрутам регулярных перевозок пассажиров и багажа в пригородном
сообщении на территории городского округа Стрежевой,
в период с 24.05.2025 по 15.06.2025

**Маршрут № 108/1 «Поликлиника - 21 км дороги Стрежевой-Вах -
поликлиника» (через рынок «Славянский базар»)**

Конечные пункты маршрута	Дни работы	Время отправления		
От поликлиники	суббота, воскресенье	14-00	18-00	20-00
От 21 км дороги Стрежевой-Вах		15-00	19-00	21-00

РАСПИСАНИЕ ДВИЖЕНИЯ
автомобильного транспорта общего пользования по муниципальным
маршрутам регулярных перевозок пассажиров и багажа в пригородном
сообщении на территории городского округа Стрежевой,
в период с 19.05.2025 по 14.09.2025

Маршрут № 106 «Поликлиника - 20 км дороги Стрежевой-Нижневартовск - поликлиника» (через рынок «Славянский базар»)

Конечные пункты маршрута	Дни работы	Время отправления	
От поликлиники	ежедневно	07-30	16-00
От 20 км дороги Стрежевой-Нижневартовск		08-30	17-00

Маршрут № 106/1 «Поликлиника - 20 км дороги Стрежевой-Нижневартовск - поликлиника» (через 4-й микрорайон, д. 405)

Конечные пункты маршрута	Дни работы	Время отправления				
От поликлиники	ежедневно	09-30	11-30	14-00	18-00	20-00
От 20 км дороги Стрежевой-Нижневартовск		10-30	12-30	15-00	19-00	21-00

Маршрут № 108 «Поликлиника - 21 км дороги Стрежевой-Вах - поликлиника» (через рынок «Славянский базар»)

Конечные пункты маршрута	Дни работы	Время отправления			
От поликлиники	ежедневно	09-00	12-00	16-00	19-00
От 21 км дороги Стрежевой-Вах		10-00	13-00	17-00	20-00

Маршрут № 109 «Магазин «Сельхозпродукты» - 6 км дороги в районе ООО «Аэропорт Стрежевой» - магазин «Сельхозпродукты»

Конечные пункты маршрута	Дни работы	Время отправления				
От магазина «Сельхозпродукты»	ежедневно	08-00	11-00	15-00	18-00	21-00
От 6 км		08-30	11-30	15-30	18-30	21-30

РАСПИСАНИЕ ДВИЖЕНИЯ
автомобильного транспорта общего пользования по муниципальным
маршрутам регулярных перевозок пассажиров и багажа в пригородном
сообщении на территории городского округа Стрежевой,
в период с 16.06.2025 по 03.08.2025

**Маршрут № 108/1 «Поликлиника - 21 км дороги Стрежевой-Вах -
поликлиника» (через рынок «Славянский базар»)**

Конечные пункты маршрута	Дни работы	Время отправления		
От поликлиники	ежедневно	14-00	18-00	20-00
От 21 км дороги Стрежевой-Вах		15-00	19-00	21-00

РАСПИСАНИЕ ДВИЖЕНИЯ
автомобильного транспорта общего пользования по муниципальным
маршрутам регулярных перевозок пассажиров и багажа в пригородном
сообщении на территории городского округа Стрежевой,
в период с 04.08.2025 по 31.08.2025

**Маршрут № 108/1 «Поликлиника - 21 км дороги Стрежевой-Вах -
поликлиника» (через рынок «Славянский базар»)**

Конечные пункты маршрута	Дни работы	Время отправления		
От поликлиники	суббота, воскресенье	14-00	18-00	20-00
От 21 км дороги Стрежевой-Вах		15-00	19-00	21-00

РАСПИСАНИЕ ДВИЖЕНИЯ
автомобильного транспорта общего пользования по муниципальным
маршрутам регулярных перевозок пассажиров и багажа в пригородном
сообщении на территории городского округа Стрежевой,
в период с 15.09.2025 по 19.10.2025

Маршрут № 106/1 «Поликлиника - 20 км дороги Стрежевой-Нижневартовск - поликлиника» (через 4-й микрорайон, д. 405)

Конечные пункты маршрута	Дни работы	Время отправления			
От поликлиники	ежедневно	09-30	14-00	16-00	18-00
От 20 км дороги Стрежевой-Нижневартовск		10-30	15-00	17-00	19-00

Маршрут № 108 «Поликлиника - 21 км дороги Стрежевой-Вах - поликлиника» (через рынок «Славянский базар»)

Конечные пункты маршрута	Дни работы	Время отправления		
От поликлиники	ежедневно	10-30	15-00	18-00
От 21 км дороги Стрежевой-Вах		11-30	16-00	19-00

Маршрут № 109 «Магазин «Сельхозпродукты» - 6 км дороги в районе ООО «Аэропорт Стрежевой» - магазин «Сельхозпродукты»

Конечные пункты маршрута	Дни работы	Время отправления		
От магазина «Сельхозпродукты»	ежедневно	09-30	14-00	17-00
От 6 км		10-00	14-30	17-30

Приложение 3
УТВЕРЖДЕНЫ
постановлением Администрации
городского округа Стрежевой
от 07.10.2024 № 660

**Схемы муниципальных маршрутов регулярных перевозок
пассажиров и багажа автомобильным транспортом
общего пользования в пригородном сообщении
на территории городского округа Стрежевой**

Схема муниципального маршрута № 106 «Поликлиника - 20 км дороги Стрежевой - Нижневартовск – поликлиника»
(через рынок «Славянский базар»)

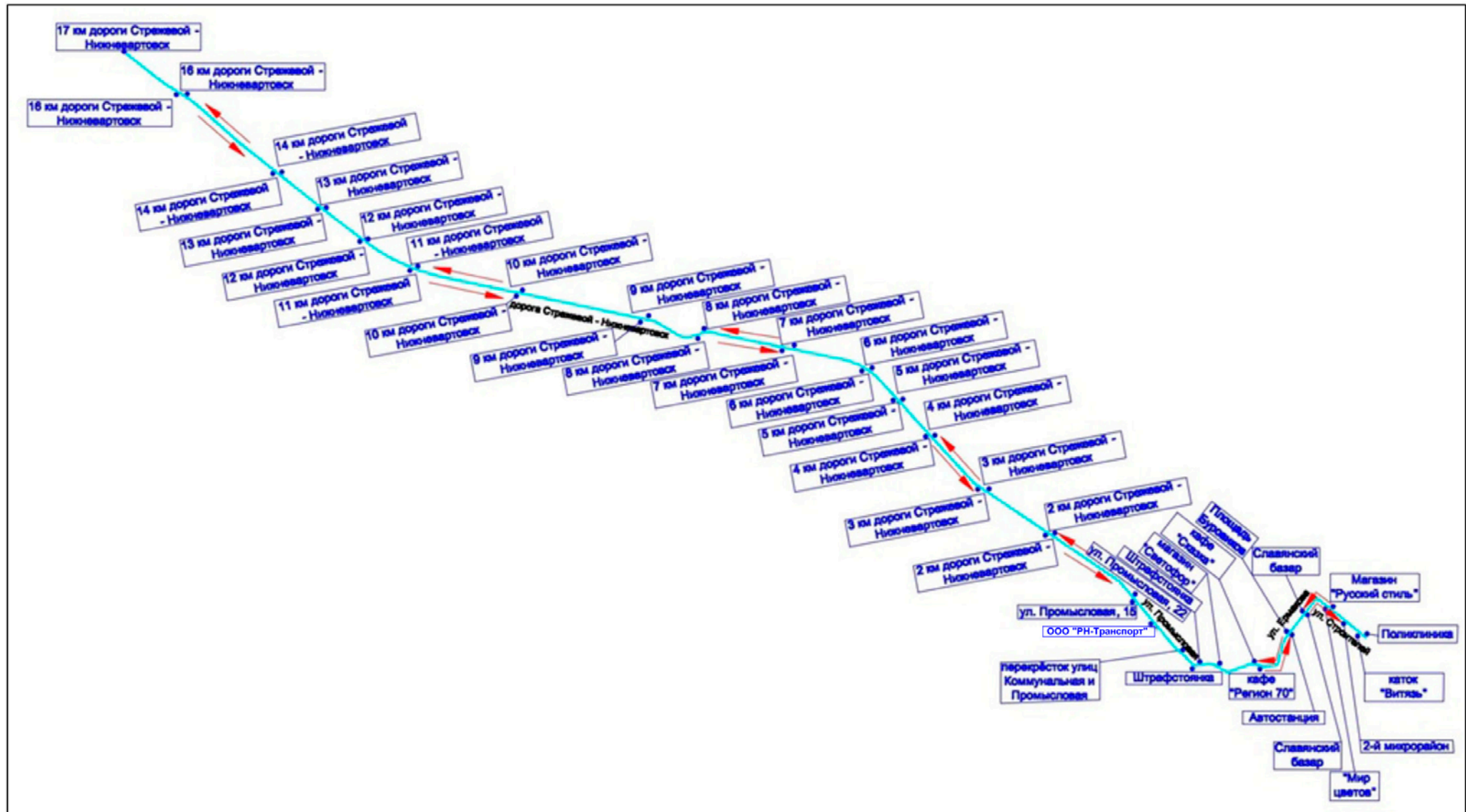


Схема муниципального маршрута № 106/1 «Поликлиника - 20 км дороги Стрежевой - Нижневартовск – поликлиника»
(через 4-й микрорайон, д. 405)

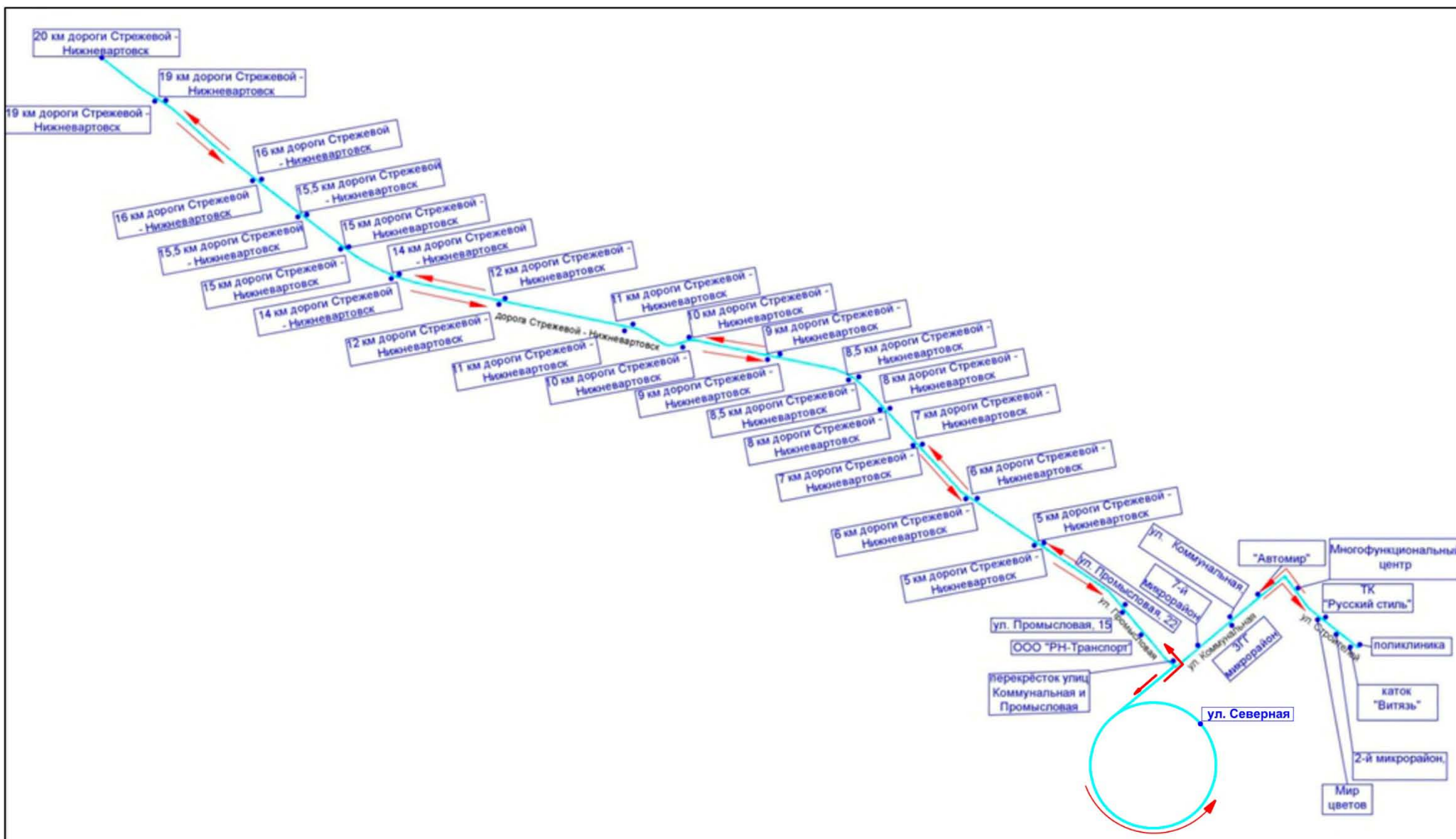


Схема муниципального маршрута № 108 «Поликлиника - 21 км дороги Стрежевой-Вах - поликлиника»
(через рынок «Славянский базар»)

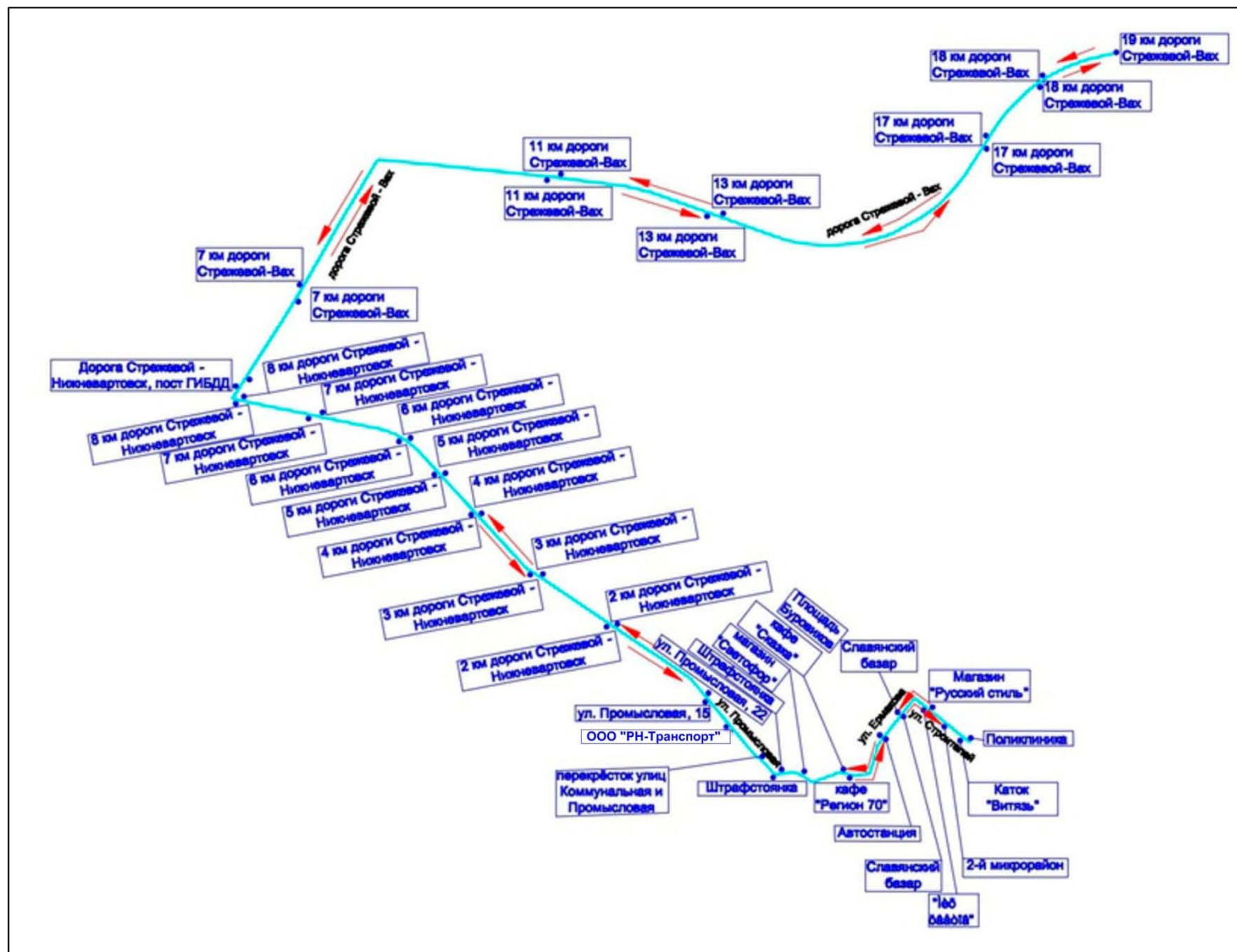


Схема муниципального маршрута № 108/1 «Поликлиника - 21 км дороги Стрежевой-Вах - поликлиника»
(через рынок «Славянский базар»)

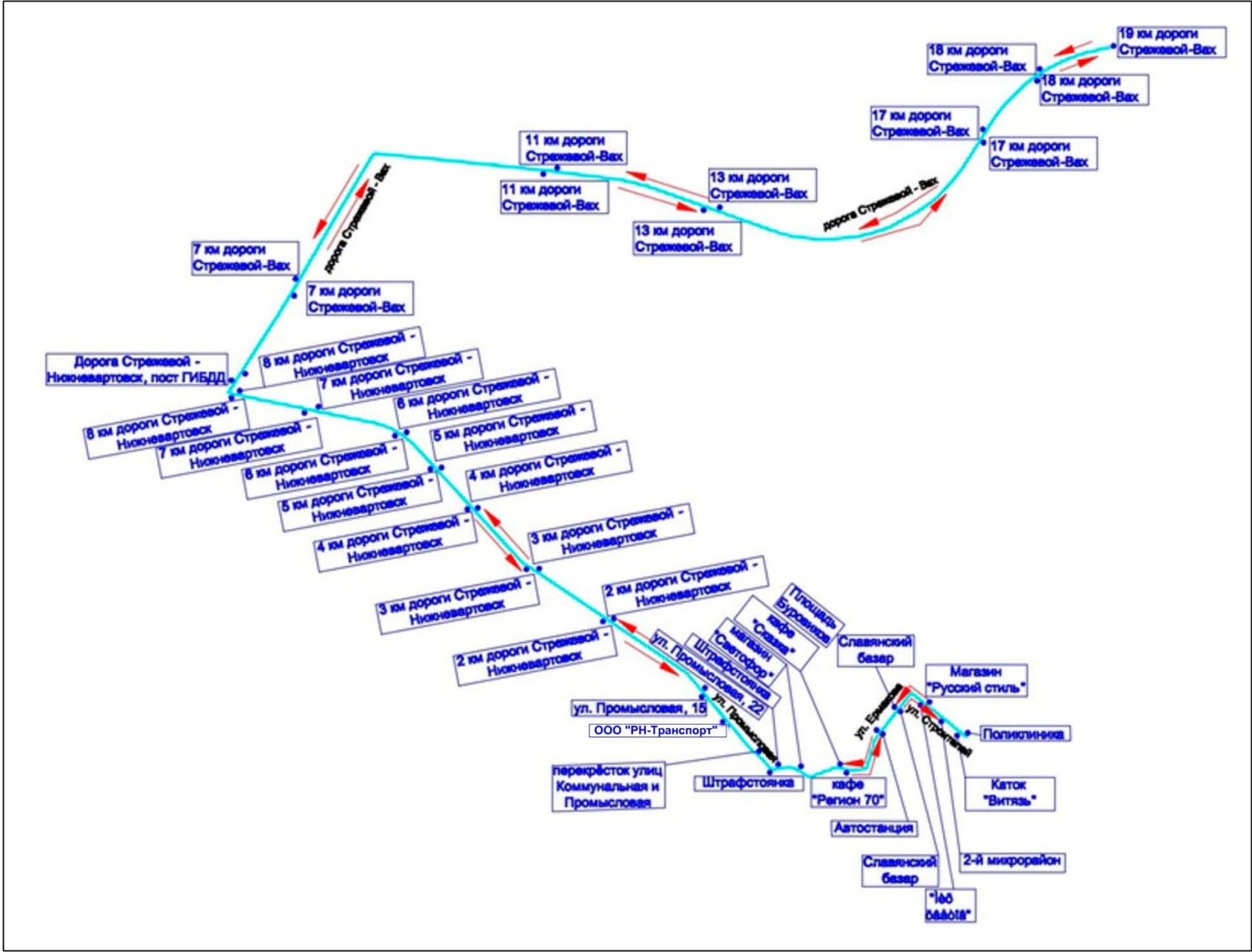


Схема муниципального маршрута № 109 «Магазин «Сельхозпродукты» - 6 км дороги в районе ООО «Аэропорт Стрежевой»
- магазин «Сельхозпродукты»

