

Постановление Администрации городского округа Стрежевой от 20.10.2020 №673  
«Об утверждении муниципальных маршрутов регулярных перевозок пассажиров и  
багажа автомобильным транспортом общего пользования в пригородном  
сообщении на территории городского округа Стрежевой» (в редакции от  
15.10.2021 №549, от 20.10.2021 №556)

В соответствии с пунктом 7 части 1 статьи 16 Федерального закона от 06.10.2003 № 131-ФЗ «Об общих принципах организации местного самоуправления в Российской Федерации», на основании пункта 21 части 2 статьи 47 Устава городского округа Стрежевой, с целью организации перевозок пассажиров и багажа автомобильным транспортом общего пользования по муниципальным маршрутам в пригородном сообщении

**ПОСТАНОВЛЯЮ:**

1. Утвердить перечень муниципальных маршрутов регулярных перевозок пассажиров и багажа автомобильным транспортом общего пользования в пригородном сообщении на территории городского округа Стрежевой согласно приложению 1 к настоящему постановлению.

2. Утвердить расписание движения автомобильного транспорта общего пользования по муниципальным маршрутам регулярных перевозок пассажиров и багажа в пригородном сообщении на территории городского округа Стрежевой согласно приложению 2 к настоящему постановлению:

- с 01.05.2021 по 20.05.2021;
- с 21.05.2021 по 18.09.2021;
- с 19.09.2021 по 24.10.2021.

3. Утвердить схемы муниципальных маршрутов регулярных перевозок пассажиров и багажа автомобильным транспортом общего пользования в пригородном сообщении на территории городского округа Стрежевой согласно приложению 3 к настоящему постановлению.

4. Настоящее постановление вступает в силу с 01.01.2021.

5. Признать утратившими силу постановления Администрации городского округа Стрежевой:

- от 15.11.2019 № 939 «Об утверждении муниципальных маршрутов регулярных перевозок пассажиров и багажа автомобильным транспортом общего пользования в пригородном сообщении на территории городского округа Стрежевой»;

- от 05.02.2020 № 59 «О внесении изменений в постановление Администрации городского округа Стрежевой от 15.11.2019 № 939»;

- от 15.10.2020 № 666 «Об утверждении расписания муниципальных маршрутов регулярных перевозок пассажиров и багажа автомобильным транспортом общего пользования в пригородном сообщении на территории городского округа Стрежевой».

5. Настоящее постановление подлежит официальному опубликованию в газете «Северная звезда» и размещению на официальном сайте органов местного самоуправления городского округа Стрежевой.

6. Контроль за исполнением настоящего постановления возложить на заместителя Мэра городского округа, начальника Управления городского хозяйства и безопасности проживания Администрации городского округа Стрежевой.

Приложение 1  
 УТВЕРЖДЕН  
 постановлением  
 Администрации  
 городского округа Стрежевой  
 от 20.10.2020 № 673

**Перечень муниципальных маршрутов регулярных перевозок пассажиров и багажа автомобильным транспортом общего пользования в пригородном сообщении на территории городского округа Стрежевой**

№ маршрута	Наименование маршрута (начальный и конечный остановочный пункт)	Наименование промежуточных остановочных пунктов
106	Поликлиника - 20 км дороги Стрежевой-Нижневартовск – поликлиника (через рынок «Славянский базар»)	Поликлиника; ТК «Русский стиль»; Славянский базар; площадь Буровиков; кафе «Сказка»; магазин «Светофор»; штрафстоянка; перекресток улиц Коммунальная и Промысловая; ООО «Томскнефть-Сервис»; ул. Промысловая, 22; 5 км дороги Стрежевой-Нижневартовск; 6 км дороги Стрежевой-Нижневартовск; 7 км дороги Стрежевой-Нижневартовск; 8 км дороги Стрежевой-Нижневартовск; 8,5 км дороги Стрежевой-Нижневартовск; 9 км дороги Стрежевой-Нижневартовск; 10 км дороги Стрежевой-Нижневартовск; 11 км дороги Стрежевой-Нижневартовск; 12 км дороги Стрежевой-Нижневартовск; 14 км дороги Стрежевой-Нижневартовск; 15 км дороги Стрежевой-Нижневартовск; 15,5 км дороги Стрежевой-Нижневартовск; 16 км дороги Стрежевой-Нижневартовск; 19 км дороги Стрежевой-Нижневартовск; 20 км дороги Стрежевой-Нижневартовск; 20 км дороги Стрежевой-Нижневартовск; 19 км дороги Стрежевой-Нижневартовск; 16 км дороги Стрежевой-Нижневартовск; 15,5 км дороги Стрежевой-Нижневартовск; 15 км дороги Стрежевой-Нижневартовск; 14 км дороги Стрежевой-Нижневартовск; 12 км дороги Стрежевой-Нижневартовск; 11 км дороги Стрежевой-Нижневартовск; 10 км дороги Стрежевой-Нижневартовск; 9 км дороги Стрежевой-Нижневартовск; 8,5 км дороги Стрежевой-Нижневартовск; 8 км дороги Стрежевой-Нижневартовск;

		<p>7 км дороги Стрежевой-Нижневартовск;  6 км дороги Стрежевой-Нижневартовск;  5 км дороги Стрежевой-Нижневартовск;  ул. Промысловая, 15;  ООО «РН-Транспорт»;  автомойка «Кристалл»;  штрафстоянка;  кафе «Регион 70»;  автостанция;  Славянский базар;  «Мир цветов»;  2-й микрорайон;  каток «Витязь»;  поликлиника.</p>
106/2	<p>Поликлиника -  20 км дороги Стрежевой-  Нижневартовск –  поликлиника (через 4-й  микрорайон, д. 405)</p>	<p>Поликлиника;  ТК «Русский стиль»;  Многофункциональный центр;  «Автомир»;  ул. Коммунальная;  7-й микрорайон;  перекресток улиц Коммунальная и  Промысловая;  ООО «Томскнефть-Сервис»;  ул. Промысловая, 22;  5 км дороги Стрежевой-Нижневартовск;  6 км дороги Стрежевой-Нижневартовск;  7 км дороги Стрежевой-Нижневартовск;  8 км дороги Стрежевой-Нижневартовск;  8,5 км дороги Стрежевой-Нижневартовск;  9 км дороги Стрежевой-Нижневартовск;  10 км дороги Стрежевой-Нижневартовск;  11 км дороги Стрежевой-Нижневартовск;  12 км дороги Стрежевой-Нижневартовск;  14 км дороги Стрежевой-Нижневартовск;  15 км дороги Стрежевой-Нижневартовск;  15,5 км дороги Стрежевой-Нижневартовск;  16 км дороги Стрежевой-Нижневартовск;  19 км дороги Стрежевой-Нижневартовск;  20 км дороги Стрежевой-Нижневартовск;  20 км дороги Стрежевой-Нижневартовск;  19 км дороги Стрежевой-Нижневартовск;  16 км дороги Стрежевой-Нижневартовск;  15,5 км дороги Стрежевой-Нижневартовск;  15 км дороги Стрежевой-Нижневартовск;  14 км дороги Стрежевой-Нижневартовск;  12 км дороги Стрежевой-Нижневартовск;  11 км дороги Стрежевой-Нижневартовск;  10 км дороги Стрежевой-Нижневартовск;  9 км дороги Стрежевой-Нижневартовск;  8,5 км дороги Стрежевой-Нижневартовск;  8 км дороги Стрежевой-Нижневартовск;  7 км дороги Стрежевой-Нижневартовск;  6 км дороги Стрежевой-Нижневартовск;</p>

		<p>5 км дороги Стрежевой-Нижневартовск;  ул. Промысловая, 15;  ООО «РН-Транспорт»;  автомойка «Кристалл»;  7-й микрорайон;  ЗГГ микрорайон;  «Автомир»;  служба занятости;  «Мир цветов»;  2-й микрорайон;  каток «Витязь»;  поликлиника.</p>
108	<p>Поликлиника - 21 км  дороги Стрежевой-Вах -  поликлиника (через рынок  «Славянский базар»)</p>	<p>Поликлиника;  ТК «Русский стиль»;  Славянский базар;  площадь Буровиков;  кафе «Сказка»;  магазин «Светофор»;  штрафстоянка;  перекресток улиц Коммунальная и  Промысловая;  ООО «Томскнефть-Сервис»;  ул. Промысловая, 22;  5 км дороги Стрежевой-Нижневартовск;  6 км дороги Стрежевой-Нижневартовск;  7 км дороги Стрежевой-Нижневартовск;  8 км дороги Стрежевой-Нижневартовск;  8,5 км дороги Стрежевой-Нижневартовск;  9 км дороги Стрежевой-Нижневартовск;  10 км дороги Стрежевой-Нижневартовск;  16 км дороги Стрежевой-Вах;  17 км дороги Стрежевой-Вах;  21 км дороги Стрежевой-Вах;  21 км дороги Стрежевой-Вах;  17 км дороги Стрежевой-Вах;  16 км дороги Стрежевой-Вах;  10 км дороги Стрежевой-Нижневартовск;  9 км дороги Стрежевой-Нижневартовск;  8,5 км дороги Стрежевой-Нижневартовск;  8 км дороги Стрежевой-Нижневартовск;  7 км дороги Стрежевой-Нижневартовск;  6 км дороги Стрежевой-Нижневартовск;  5 км дороги Стрежевой-Нижневартовск;  ул. Промысловая, 15;  ООО «РН-Транспорт»;  автомойка «Кристалл»;  штрафстоянка;  кафе «Регион 70»;  автостанция;  Славянский базар;  «Мир цветов»;  2-й микрорайон;  каток «Витязь»;</p>

109	<p>Магазин «Сельхозпродукты» - 6 км дороги в районе ООО «Аэропорт Стрежевой» - магазин «Сельхозпродукты»</p>	<p>поликлиника. Магазин «Сельхозпродукты»; Приход князя Владимира; штрафстоянка; кафе «Регион 70»; автостанция; Славянский базар; «Мир цветов»; 2-й микрорайон; каток «Витязь»; ул. Авиаторов; 2 км дороги; 4 км дороги; 5 км дороги; 6 км дороги; 5 км дороги; 4 км дороги; 2 км дороги; ул. Авиаторов; поликлиника; ТК «Русский стиль»; Славянский базар; площадь Буровиков; кафе «Сказка»; магазин «Светофор»; штрафстоянка; Приход князя Владимира; магазин «Сельхозпродукты».</p>
-----	--	--

Приложение 2  
УТВЕРЖДЕНО  
постановлением  
Администрации городского  
округа Стрежевой  
от 20.10.2020 № 673

**РАСПИСАНИЕ ДВИЖЕНИЯ**  
**автомобильного транспорта общего пользования по муниципальным**  
**маршрутам регулярных перевозок пассажиров и багажа в пригородном**  
**сообщении на территории городского округа Стрежевой,**  
**в период с 01.05.2021 по 20.05.2021**

**Маршрут № 106/2 «Поликлиника - 20 км дороги Стрежевой-Нижневартовск - Поликлиника» (через 4-й микрорайон, д. 405)**

Конечные пункты маршрута	Дни работы	Время отправления			
От поликлиники	ежедневно	08-30	14-00	16-00	18-00
От 20 км дороги Стрежевой-Нижневартовск		09-30	15-00	17-00	19-00

**Маршрут № 108 «Поликлиника - 21 км дороги Стрежевой-Вах - поликлиника» (через рынок «Славянский базар»)**

Конечные пункты маршрута	Дни работы	Время отправления		
От поликлиники	ежедневно	09-00	15-00	18-00
От 21 км дороги Стрежевой-Вах		10-00	16-00	19-00

**Маршрут № 109 «Магазин «Сельхозпродукты» - 6 км дороги в районе ООО «Аэропорт Стрежевой» - магазин «Сельхозпродукты»**

Конечные пункты маршрута	Дни работы	Время отправления		
От магазина «Сельхозпродукты»	ежедневно	08-00	14-00	17-00
От 6 км		08-30	14-30	17-30

**РАСПИСАНИЕ ДВИЖЕНИЯ**

**автомобильного транспорта общего пользования по муниципальным маршрутам регулярных перевозок пассажиров и багажа в пригородном сообщении на территории городского округа Стрежевой, в период с 21.05.2021 по 18.09.2021**

**Маршрут № 106 «Поликлиника - 20 км дороги Стрежевой-Нижневартовск - поликлиника» (через рынок «Славянский базар»)**

Конечные пункты маршрута	Дни работы	Время отправления	
От поликлиники	ежедневно	07-30	16-00
От 20 км дороги Стрежевой-Нижневартовск		08-30	17-00

**Маршрут № 106/2 «Поликлиника - 20 км дороги Стрежевой-Нижневартовск - поликлиника» (через 4-й микрорайон, д. 405)**

Конечные пункты маршрута	Дни работы	Время отправления				
От поликлиники	ежедневно	09-30	11-30	14-00	18-00	20-00
От 20 км дороги Стрежевой-Нижневартовск		10-30	12-30	15-00	19-00	21-00

**Маршрут № 108 «Поликлиника - 21 км дороги Стрежевой-Вах - поликлиника» (через рынок «Славянский базар»)**

Конечные пункты маршрута	Дни работы	Время отправления			
От поликлиники	ежедневно	09-00	12-00	16-00	19-00
От 21 км дороги Стрежевой-Вах		10-00	13-00	17-00	20-00

**Маршрут № 109 «Магазин «Сельхозпродукты» - 6 км дороги в районе ООО «Аэропорт Стрежевой» - магазин «Сельхозпродукты»**

Конечные пункты маршрута	Дни работы	Время отправления				
От магазина «Сельхозпродукты»	ежедневно	08-00	11-00	15-00	18-00	21-00
От 6 км		08-30	11-30	15-30	18-30	21-30

**РАСПИСАНИЕ ДВИЖЕНИЯ**  
**автомобильного транспорта общего пользования по муниципальным**  
**маршрутам регулярных перевозок пассажиров и багажа в пригородном**  
**сообщении на территории городского округа Стрежевой,**  
**в период с 19.09.2021 по 24.10.2021**

**Маршрут № 106/2 «Поликлиника - 20 км дороги Стрежевой-Нижневартовск - поликлиника» (через 4-й микрорайон, д. 405)**

Конечные пункты маршрута	Дни работы	Время отправления			
		От поликлиники	ежедневно	09-30	14-00
От 21 км дороги Стрежевой-Нижневартовск	10-30	15-00		17-00	19-00

**Маршрут № 108 «Поликлиника - 21 км дороги Стрежевой-Вах - поликлиника» (через рынок «Славянский базар»)**

Конечные пункты маршрута	Дни работы	Время отправления		
		От поликлиники	ежедневно	10-30
От 21 км дороги Стрежевой-Вах	11-30	16-00		19-00

**Маршрут № 109 «Магазин «Сельхозпродукты» - 6 км дороги в районе ООО «Аэропорт Стрежевой» - магазин «Сельхозпродукты»**

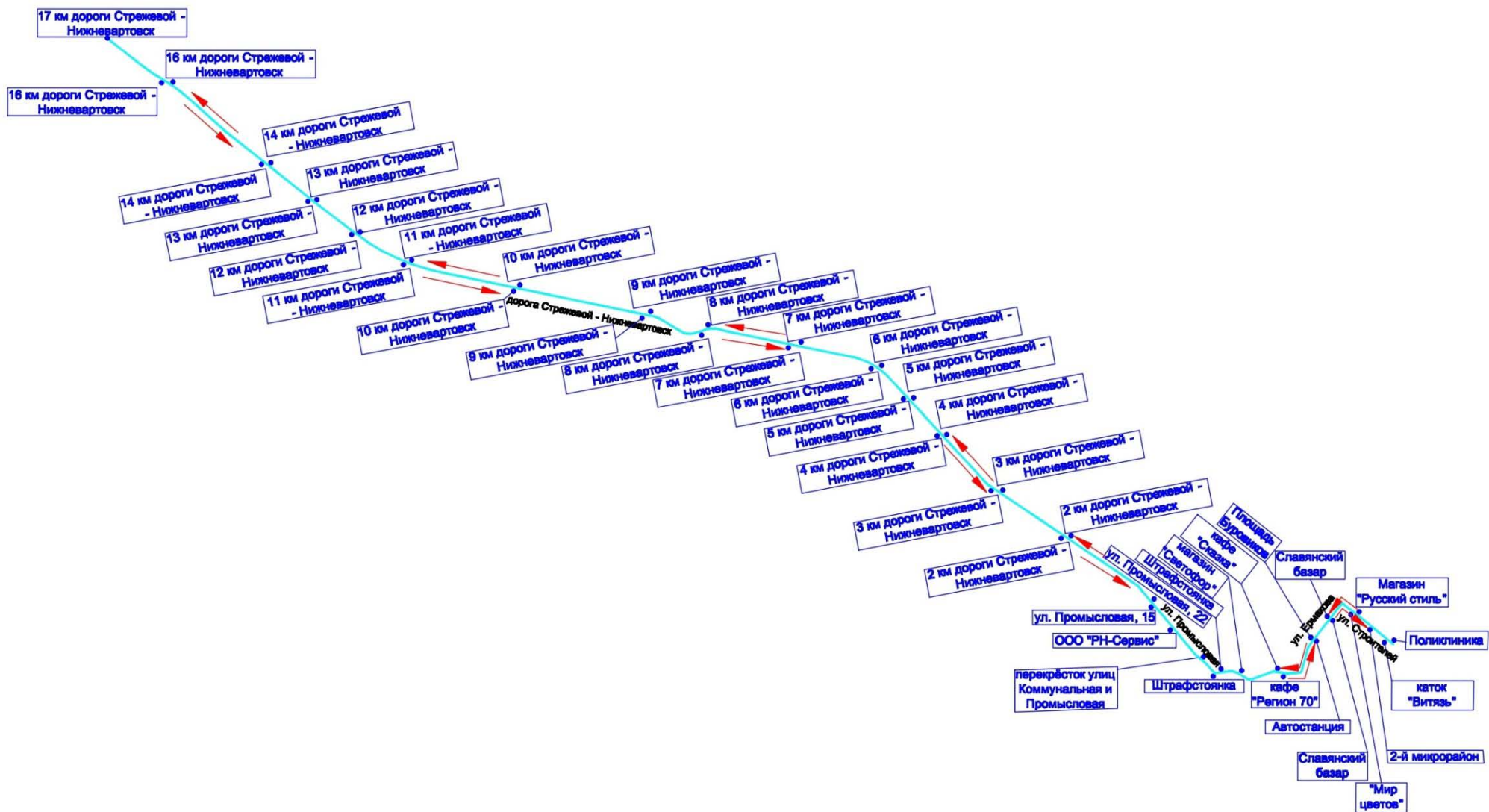
Конечные пункты маршрута	Дни работы	Время отправления		
		От магазина «Сельхозпродукты»	ежедневно	09-30
От 6 км	10-00	14-30		17-30



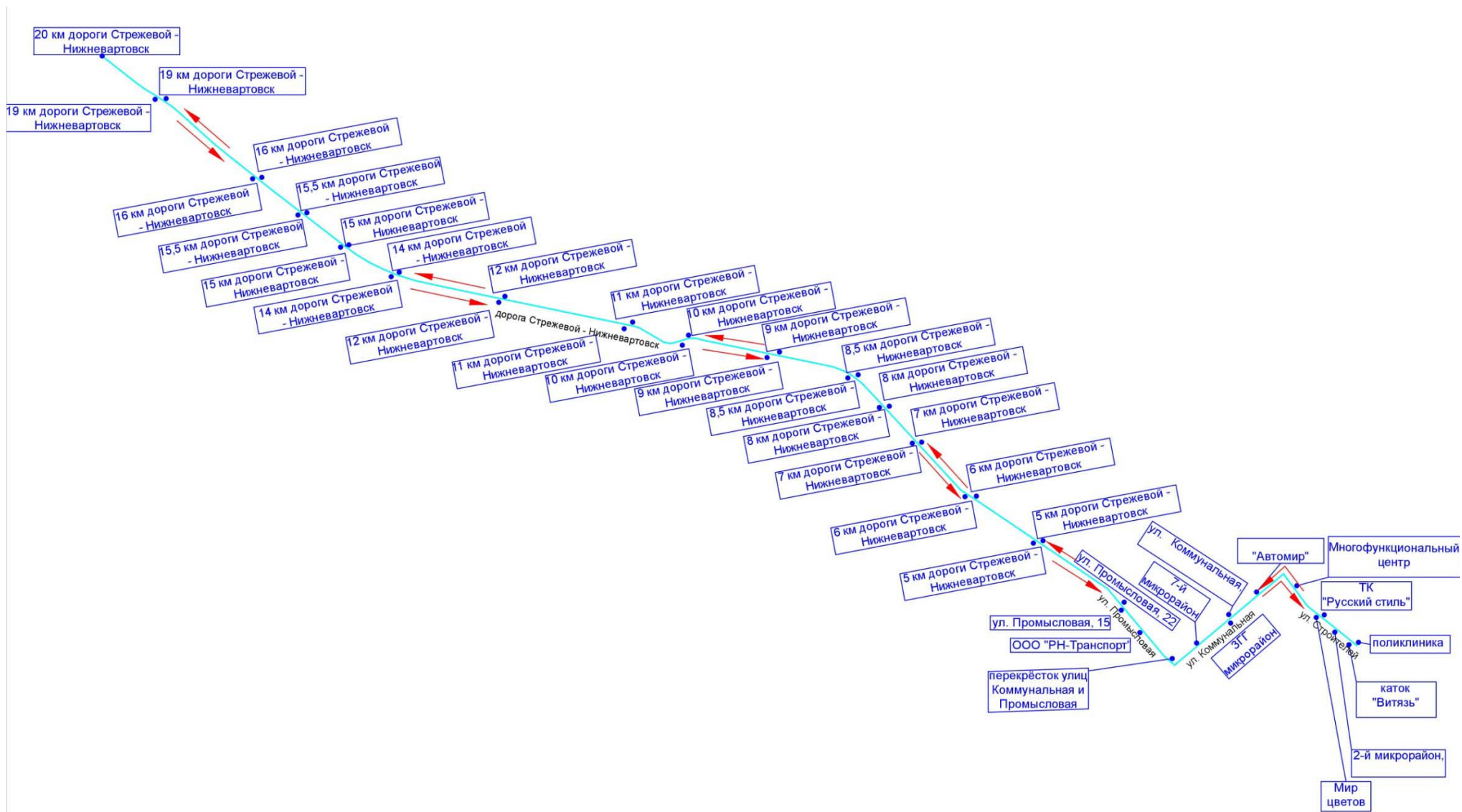
Приложение 3  
УТВЕРЖДЕНЫ  
постановлением  
Администрации городского  
округа Стрежевой  
от 20.10.2020 № 673

**Схемы муниципальных маршрутов регулярных перевозок  
пассажиров и багажа автомобильным транспортом  
общего пользования в пригородном сообщении  
на территории городского округа Стрежевой**

# Схема муниципального маршрута № 106 «Поликлиника - 20 км дороги Стрежевой - Нижневартовск – поликлиника» (через рынок «Славянский базар»)



# Схема муниципального маршрута № 106/2 «Поликлиника - 20 км дороги Стрежевой - Нижневартовск – поликлиника» (через 4-й микрорайон, д. 405)



# Схема муниципального маршрута № 108 «Поликлиника - 21 км дороги Стрежевой-Вах - поликлиника» (через рынок «Славянский базар»)

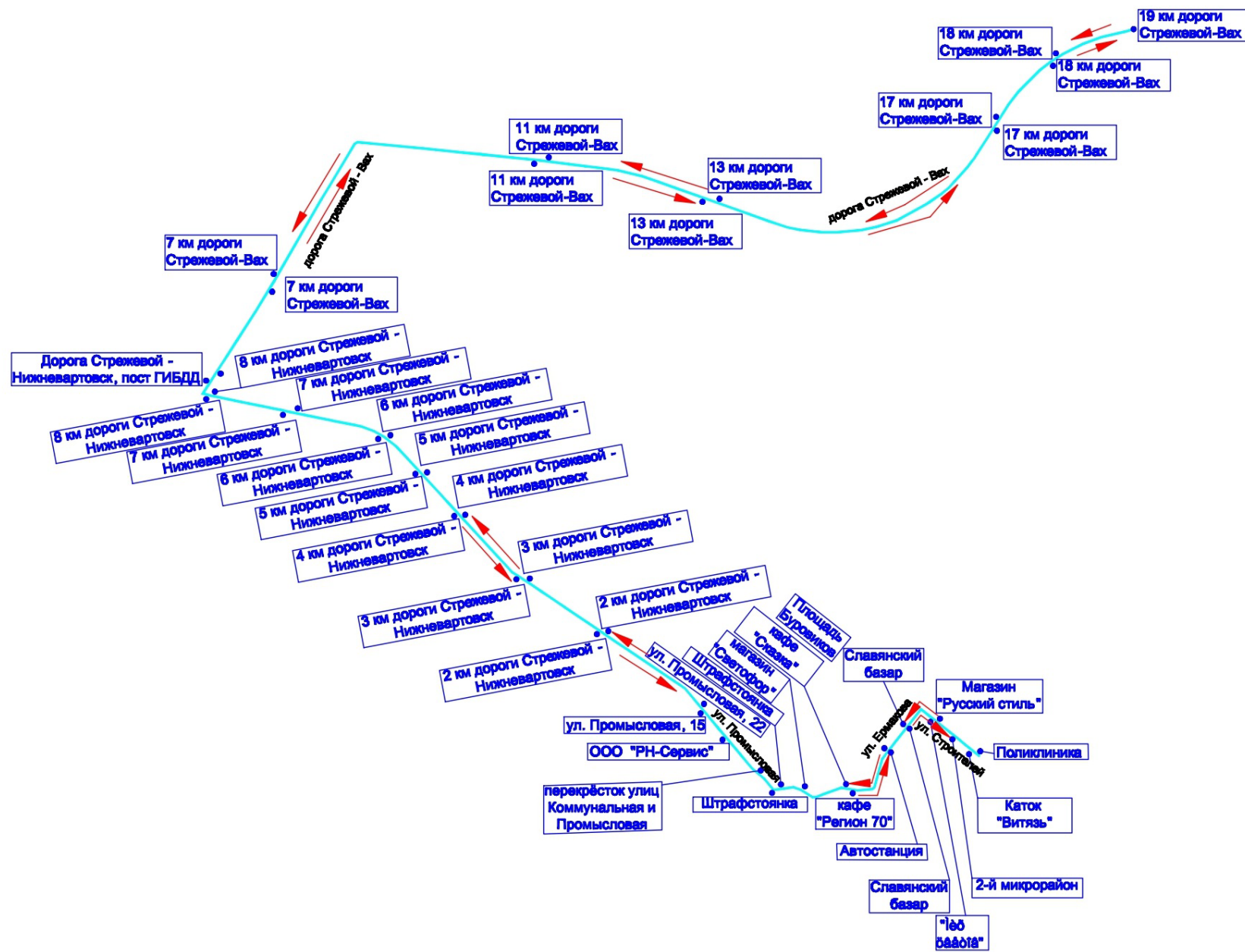


Схема муниципального маршрута № 109 «Магазин «Сельхозпродукты» - 6 км дороги в районе ООО «Аэропорт Стрежевой» - магазин «Сельхозпродукты»

