



**АДМИНИСТРАЦИЯ  
ГОРОДСКОГО ОКРУГА СТРЕЖЕВОЙ**

**ПОСТАНОВЛЕНИЕ**

28.08.2019

№ 652

**Об утверждении Реестра муниципальных маршрутов регулярных перевозок  
городского округа Стрежевой**

В соответствии со статьями 12, 25, 26 Федерального закона от 13.07.2015 № 220-ФЗ «Об организации регулярных перевозок пассажиров и багажа автомобильным транспортом и городским наземным электрическим транспортом в Российской Федерации и о внесении изменений в отдельные законодательные акты Российской Федерации», на основании пункта 21 части 2 статьи 47 Устава городского округа Стрежевой

**ПОСТАНОВЛЯЮ:**

1. Утвердить Реестр муниципальных маршрутов регулярных перевозок городского округа Стрежевой согласно приложению к настоящему постановлению.

2. Признать утратившим силу постановление Администрации городского округа Стрежевой от 20.06.2019 № 466 «Об утверждении Реестра муниципальных маршрутов регулярных перевозок городского округа Стрежевой».

3. Настоящее постановление вступает в силу с 15.09.2019.

4. Настоящее постановление подлежит официальному опубликованию в газете «Северная звезда» и размещению на официальном сайте органов местного самоуправления городского округа Стрежевой.

5. Контроль за исполнением настоящего постановления возложить на заместителя Мэра городского округа, начальника Управления городского хозяйства и безопасности проживания Администрации городского округа Стрежевой Силизнёва В.В.

Мэр городского округа

В.М. Харахорин

Приложение  
УТВЕРЖДЕН  
постановлением Администрации  
городского округа Стрежевой  
от 28.08.2019 № 652

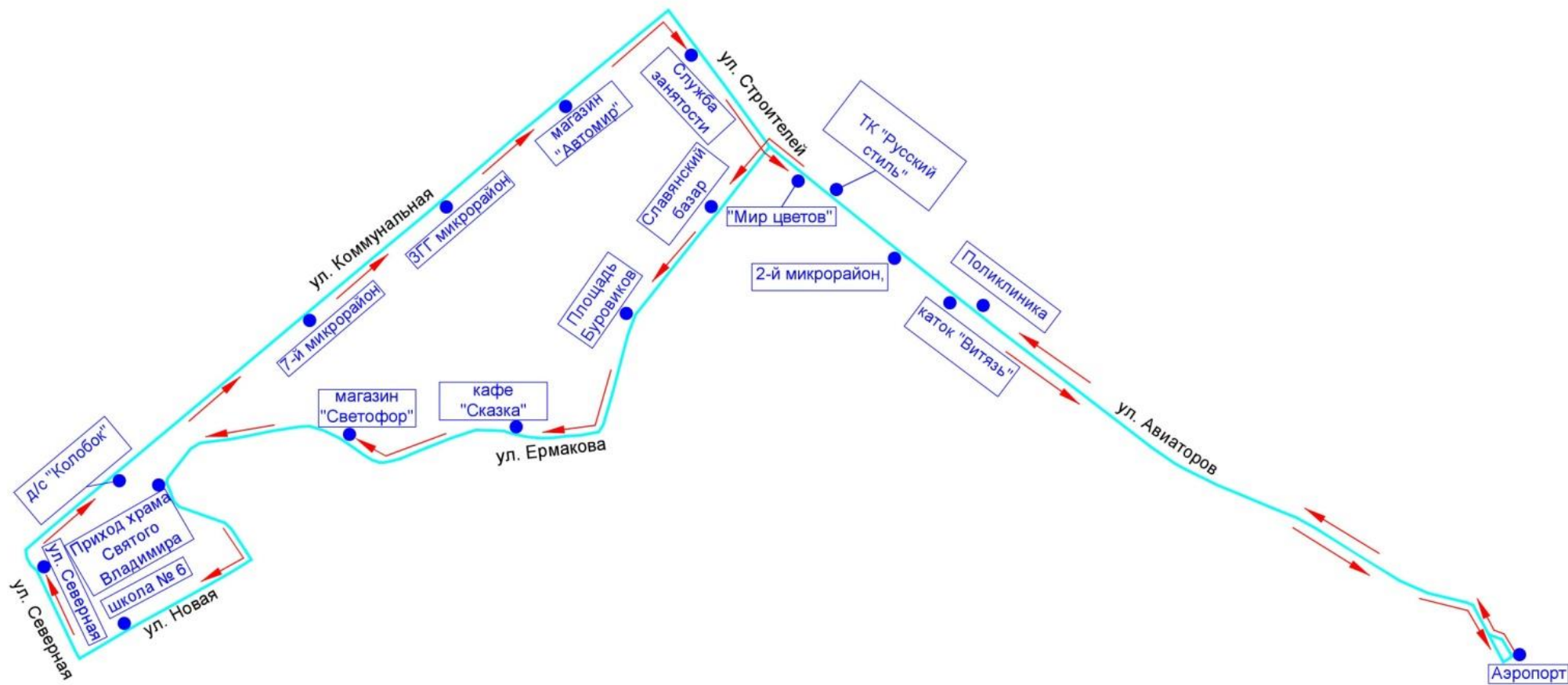
\

**Реестр муниципальных маршрутов  
регулярных перевозок  
городского округа Стрежевой**

**Таблица 1 – Маршрут № 1 «Площадь Буровиков– микрорайон Новый –площадь Буровиков»**

№ п/п	Наименование сведений реестра	Сведения о маршруте регулярных перевозок
1.	Регистрационный номер маршрута регулярных перевозок	1
2.	Порядковый номер маршрута регулярных перевозок	№1
3.	Наименование маршрута регулярных перевозок	Площадь Буровиков– микрорайон Новый -площадь Буровиков.
4.	Наименования промежуточных остановочных пунктов по маршруту регулярных перевозок	Площадь Буровиков; кафе «Сказка»; магазин «Светофор»; Приход Храма Святого Владимира; школа № 6; ул. Северная; д/с «Колобок»; 7-й микрорайон; ЗГГ микрорайон; «Автомир»; служба занятости; «Мир цветов»; 2-й микрорайон; каток «Витязь»; аэропорт; поликлиника; ТК «Русский стиль»; Славянский базар; площадь Буровиков.
5.	Наименование улиц, автомобильных дорог, по которым проходит движение транспортных средств между остановками по маршруту регулярных перевозок	Ул. Ермакова, ул. Новая, ул. Викулова, ул. Северная, ул. Коммунальная, ул. Строителей, ул. Авиаторов.
6.	Протяженность маршрута регулярных перевозок	11,0 км
7.	Порядок посадки и высадки пассажиров	Только в установленных остановочных пунктах.
8.	Вид регулярных перевозок	Регулярные перевозки по регулируемым тарифам.
9.	Виды транспортных средств и классы транспортных средств, которые используются для перевозок по маршруту регулярных перевозок	Автобус, малый класс.
10.	Экологические характеристики транспортных средств, которые используются для перевозок по маршруту регулярных перевозок	Третий экологический класс.
11.	Дата начала осуществления регулярных перевозок	01.01.2019 г.
12.	Наименование, место нахождения юридического лиц, осуществляющих перевозки по маршруту регулярных перевозок	ООО «Стрежевой теплоэнергоснабжение» 636780, Томская область, г. Стрежевой, пр. Нефтяников, 23.

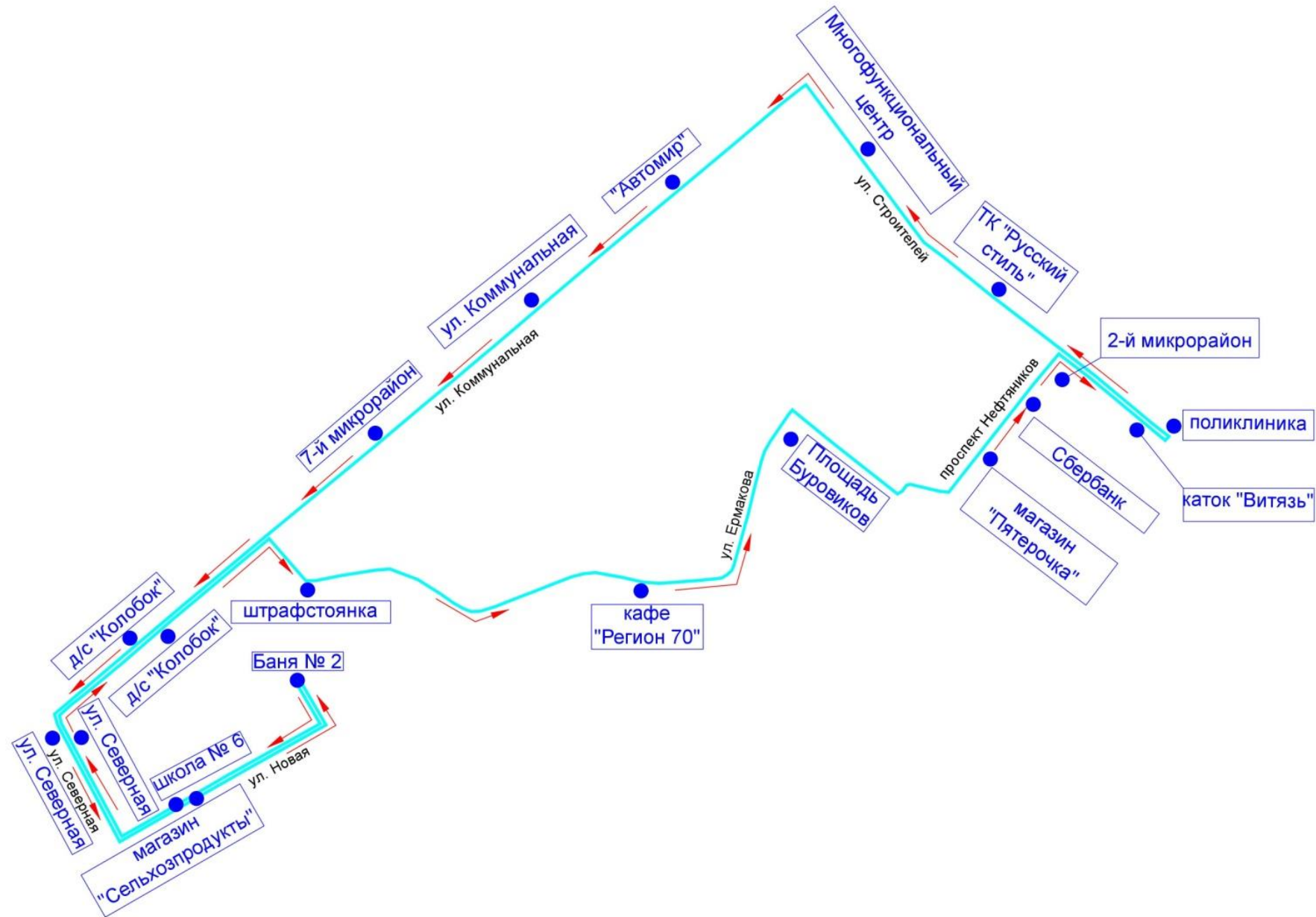
Схема 1 – Маршрут № 1 «Площадь Буровиков– микрорайон Новый –площадь Буровиков»



**Таблица 2 – Маршрут № 2 «Ул. Новая, баня №2 – поликлиника - ул. Новая, баня № 2»**

№ п/п	Наименование сведений реестра	Сведения о маршруте регулярных перевозок
1.	Регистрационный номер маршрута регулярных перевозок	2
2.	Порядковый номер маршрута регулярных перевозок	№2
3.	Наименование маршрута регулярных перевозок	Ул. Новая, баня №2 – поликлиника - ул. Новая, баня № 2.
4.	Наименования промежуточных остановочных пунктов по маршруту регулярных перевозок	Баня № 2; школа № 6; ул. Северная; д/с «Колобок»; штрафстоянка; кафе «Регион 70»; автостанция; магазин «Пятёрочка»; Сбербанк; 2-й микрорайон; каток «Витязь»; поликлиника; ТК «Русский стиль»; многофункциональный центр; «Автомир»; ул. Коммунальная; 7-й микрорайон; д/с «Колобок»; ул. Северная; магазин «Сельхозпродукты»; баня № 2.
5.	Наименование улиц, автомобильных дорог, по которым проходит движение транспортных средств между остановками по маршруту регулярных перевозок	Ул. Новая, ул. Викулова, ул. Северная, ул. Коммунальная, ул. Ермакова, пр-кт Нефтяников, ул. Строителей.
6.	Протяженность маршрута регулярных перевозок	11,3 км
7.	Порядок посадки и высадки пассажиров	Только в установленных остановочных пунктах.
8.	Вид регулярных перевозок	Регулярные перевозки по регулируемым тарифам.
9.	Виды транспортных средств и классы транспортных средств, которые используются для перевозок по маршруту регулярных перевозок	Автобус, малый класс.
10.	Экологические характеристики транспортных средств, которые используются для перевозок по маршруту регулярных перевозок	Третий экологический класс.
11.	Дата начала осуществления регулярных перевозок	01.01.2019 г.
12.	Наименование, место нахождения юридического лиц, осуществляющих перевозки по маршруту регулярных перевозок	ООО «Стрежовой теплоэнергоснабжение» 636780, Томская область, г. Стрежовой, пр. Нефтяников, 23.

Схема 2 – Маршрут № 2 «Ул. Новая, баня №2 – поликлиника - ул. Новая, баня № 2»

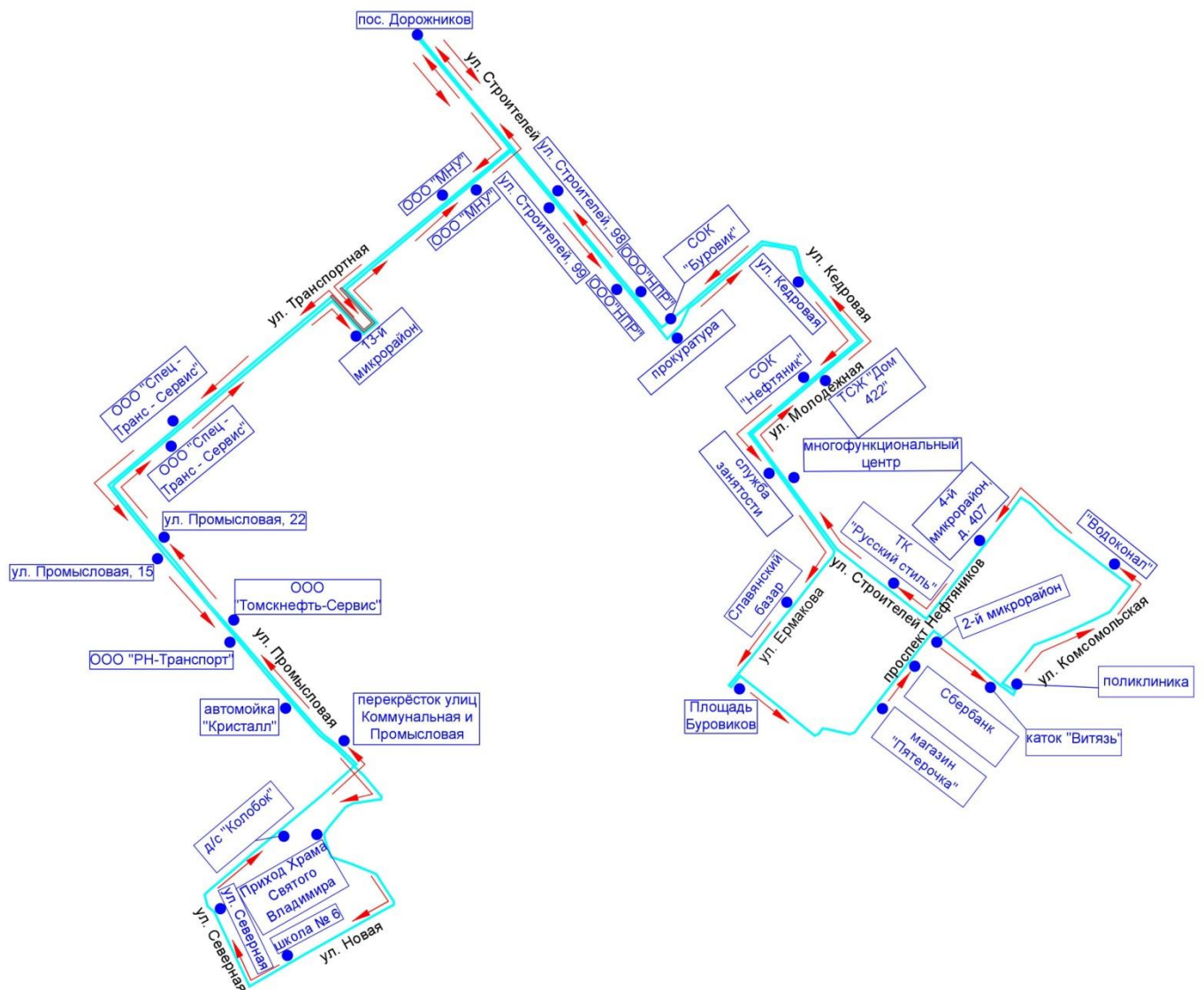


**Таблица 3 – Маршрут № 3 «Цех «Водоканал» ООО «СТЭС» – микрорайон Новый - цех «Водоканал» ООО «СТЭС»**

№ п/п	Наименование сведений реестра	Сведения о маршруте регулярных перевозок
1.	Регистрационный номер маршрута регулярных перевозок	3
2.	Порядковый номер маршрута регулярных перевозок	№3
3.	Наименование маршрута регулярных перевозок	Цех «Водоканал» ООО «СТЭС» – микрорайон Новый - цех «Водоканал» ООО «СТЭС»
4.	Наименования промежуточных остановочных пунктов по маршруту регулярных перевозок	"Водоканал"; 4-й микрорайон, д. 407; ТК «Русский стиль»; многофункциональный центр; ТСЖ «Дом 422»; СОК «Буровик»; ООО «НПР»; ул. Строителей, 98; пос. Дорожников; ООО «МНУ»; 13-й микрорайон; ООО «Спец-Транс-Сервис»; ул. Промысловая, 15; ООО «РН-Транспорт»; автомойка «Кристалл»; Приход Храма Святого Владимира; школа № 6; ул. Северная; д/с «Колобок»; перекресток улиц Коммунальная и Промысловая; ООО «Томскнефть-Сервис»; ул. Промысловая, 22; ООО «Спец-Транс-Сервис»; 13-й микрорайон; ООО «МНУ»; пос. Дорожников; ул. Строителей, 99; ООО «НПР»; прокуратура; ул. Кедровая; СОК «Нефтяник»; служба занятости; Славянский базар; автостанция; магазин «Пятёрочка»; Сбербанк; 2-й микрорайон; каток «Витязь»; поликлиника; "Водоканал".
5.	Наименование улиц, автомобильных дорог, по которым проходит движение транспортных средств между остановками по маршруту регулярных перевозок	Северо-Восточный проезд, пр-кт Нефтяников, ул. Строителей, ул. Вахская, ул. Транспортная, ул. Промысловая, ул. Новая, ул. Викулова, ул. Северная, ул. Промышленная, ул. Кедровая, ул. Коммунальная, ул. Ермакова, ул. Комсомольская.

6.	Протяженность маршрута регулярных перевозок	23,4 км
7.	Порядок посадки и высадки пассажиров	Только в установленных остановочных пунктах.
8.	Вид регулярных перевозок	Регулярные перевозки по регулируемым тарифам.
9.	Виды транспортных средств и классы транспортных средств, которые используются для перевозок по маршруту регулярных перевозок	Автобус, малый класс.
10.	Экологические характеристики транспортных средств, которые используются для перевозок по маршруту регулярных перевозок	Третий экологический класс.
11.	Дата начала осуществления регулярных перевозок	01.01.2019 г.
12.	Наименование, место нахождения юридического лиц, осуществляющих перевозки по маршруту регулярных перевозок	ООО «Стрежовой теплоэнергоснабжение» 636780, Томская область, г. Стрежовой, пр. Нефтяников, 23.

**Схема 3 – Маршрут № 3 «Цех «Водоканал» ООО «СТЭС» – микрорайон Новый - цех «Водоканал» ООО «СТЭС»**





**Таблица 4 – Маршрут № 4 «Цех «Водоканал» ООО «СТЭС» – перекресток улиц Коммунальная и Промысловая - цех «Водоканал» ООО «СТЭС»**

№ п/п	Наименование сведений реестра	Сведения о маршруте регулярных перевозок
1.	Регистрационный номер маршрута регулярных перевозок	4
2.	Порядковый номер маршрута регулярных перевозок	№4
3.	Наименование маршрута регулярных перевозок	Цех «Водоканал» ООО «СТЭС» – перекресток улиц Коммунальная и Промысловая - цех «Водоканал» ООО «СТЭС»
4.	Наименования промежуточных остановочных пунктов по маршруту регулярных перевозок	"Водоканал"; 4-й микрорайон, д. 407; ТК «Русский стиль»; 4-й микрорайон, д. 405; ТСЖ «Дом 422»; СОК «Буровик»; ООО «НПР»; ул. Строителей, 98; пос. Дорожников; ООО «МНУ»; 13-й микрорайон; ООО «Спец-Транс-Сервис»; ул. Промысловая, 15; ООО «РН-Транспорт»; автомойка «Кристалл»; 7-й микрорайон; ЗГГ микрорайон; «Автомир»; прокуратура; ул. Кедровая; СОК «Нефтяник»; служба занятости; Славянский базар; автостанция; магазин «Пятёрочка»; Сбербанк; 2-й микрорайон; каток «Витязь»; поликлиника; "Водоканал".
5.	Наименование улиц, автомобильных дорог, по которым проходит движение транспортных средств между остановками по маршруту регулярных перевозок	Северо-Восточный проезд, пр-кт Нефтяников, ул. Строителей, ул. Вахская, ул. Транспортная, ул. Промысловая, ул. Промышленная, ул. Кедровая, ул. Коммунальная, ул. Ермакова, ул. Комсомольская.
6.	Протяженность маршрута регулярных перевозок	18,6 км
7.	Порядок посадки и высадки пассажиров	Только в установленных остановочных пунктах.
8.	Вид регулярных перевозок	Регулярные перевозки по регулируемым тарифам.
9.	Виды транспортных средств и классы транспортных средств, которые используются для перевозок по маршруту регулярных перевозок	Автобус, малый класс.

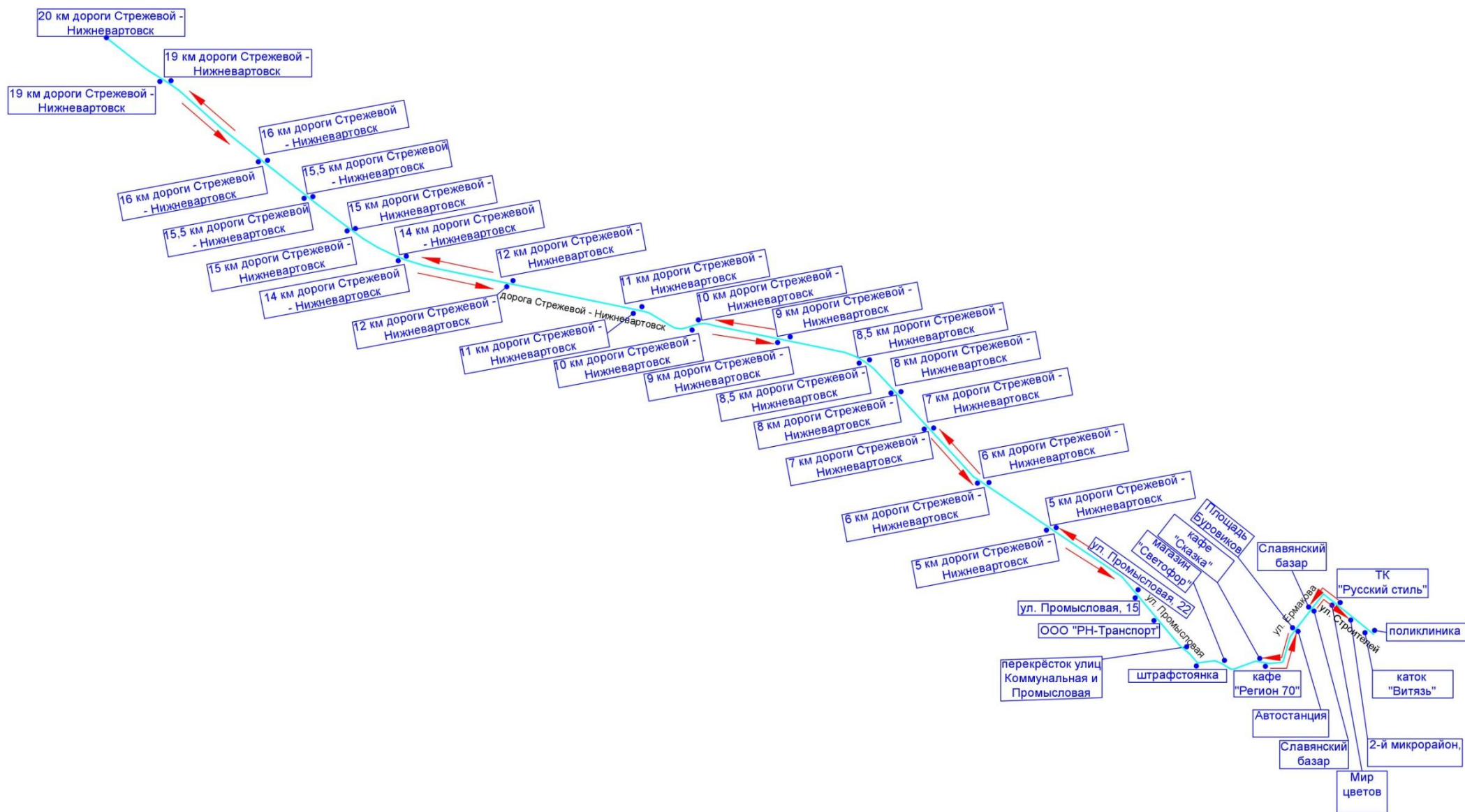


**Таблица 5 – Маршрут № 106 «Поликлиника - 20 км дороги Стрежевой - Нижневартовск – поликлиника» (через рынок «Славянский базар»)**

№ п/п	Наименование сведений реестра	Сведения о маршруте регулярных перевозок
1.	Регистрационный номер маршрута регулярных перевозок	5
2.	Порядковый номер маршрута регулярных перевозок	№106
3.	Наименование маршрута регулярных перевозок	Поликлиника - 20 км дороги Стрежевой-Нижневартовск – Поликлиника (через рынок «Славянский базар»)
4.	Наименования промежуточных остановочных пунктов по маршруту регулярных перевозок	Поликлиника; ТК «Русский стиль»; Славянский базар; площадь Буровиков; кафе «Сказка»; магазин «Светофор»; перекресток улиц Коммунальная и Промысловая; ул. Промысловая, 22; 5 км дороги Стрежевой-Нижневартовск; 6 км дороги Стрежевой-Нижневартовск; 7 км дороги Стрежевой-Нижневартовск; 8 км дороги Стрежевой-Нижневартовск; 8,5 км дороги Стрежевой-Нижневартовск; 9 км дороги Стрежевой-Нижневартовск; 10 км дороги Стрежевой-Нижневартовск; 11 км дороги Стрежевой-Нижневартовск; 12 км дороги Стрежевой-Нижневартовск; 14 км дороги Стрежевой-Нижневартовск; 15 км дороги Стрежевой-Нижневартовск; 15,5 км дороги Стрежевой-Нижневартовск; 16 км дороги Стрежевой-Нижневартовск; 19 км дороги Стрежевой-Нижневартовск; 20 км дороги Стрежевой-Нижневартовск; 20 км дороги Стрежевой-Нижневартовск; 19 км дороги Стрежевой-Нижневартовск; 16 км дороги Стрежевой-Нижневартовск; 15,5 км дороги Стрежевой-Нижневартовск; 15 км дороги Стрежевой-Нижневартовск; 14 км дороги Стрежевой-Нижневартовск; 12 км дороги Стрежевой-Нижневартовск; 11 км дороги Стрежевой-Нижневартовск; 10 км дороги Стрежевой-Нижневартовск; 9 км дороги Стрежевой-Нижневартовск; 8,5 км дороги Стрежевой-Нижневартовск; 8 км дороги Стрежевой-Нижневартовск; 7 км дороги Стрежевой-Нижневартовск; 6 км дороги Стрежевой-Нижневартовск; 5 км дороги Стрежевой-Нижневартовск; ул. Промысловая, 15; ООО «РН-Транспорт»; штрафстоянка; кафе «Регион 70»; автостанция; Славянский базар; «Мир цветов»;

		2-й микрорайон; поликлиника.
5.	Наименование улиц, автомобильных дорог, по которым проходит движение транспортных средств между остановками по маршруту регулярных перевозок	Ул. Строителей, ул. Ермакова, ул. Промысловая, дорога Стрежевой-Нижевартовск.
6.	Протяженность маршрута регулярных перевозок	47,0 км
7.	Порядок посадки и высадки пассажиров	Только в установленных остановочных пунктах.
8.	Вид регулярных перевозок	Регулярные перевозки по регулируемым тарифам.
9.	Виды транспортных средств и классы транспортных средств, которые используются для перевозок по маршруту регулярных перевозок	Автобус, большой класс.
10.	Экологические характеристики транспортных средств, которые используются для перевозок по маршруту регулярных перевозок	Третий экологический класс.
11.	Дата начала осуществления регулярных перевозок	21.05.2019 г.
12.	Наименование, место нахождения юридического лиц, осуществляющих перевозки по маршруту регулярных перевозок	ООО «Стрежевой теплоэнергоснабжение» 636780, Томская область, г. Стрежевой, пр. Нефтяников, 23.

**Схема 5 – Маршрут № 106 «Поликлиника - 20 км дороги Стрежевой - Нижневартовск – поликлиника»  
(через рынок «Славянский базар»)**



**Таблица 6 – Маршрут № 106/2 «Поликлиника - 20 км дороги Стрежевой-  
Нижневартовск – поликлиника» (через 4-й микрорайон, д. 405)**

№ п/ п	Наименование сведений реестра	Сведения о маршруте регулярных перевозок
1.	Регистрационный номер маршрута регулярных перевозок	6
2.	Порядковый номер маршрута регулярных перевозок	№106/2
3.	Наименование маршрута регулярных перевозок	Поликлиника - 20 км дороги Стрежевой-Нижневартовск – поликлиника (через 4-й микрорайон, д. 405)
4.	Наименования промежуточных остановочных пунктов по маршруту регулярных перевозок	Поликлиника; ТК «Русский стиль»; Многофункциональный центр; «Автомир»; перекресток улиц Коммунальная и Промысловая; ул. Промысловая, 22; 5 км дороги Стрежевой-Нижневартовск; 6 км дороги Стрежевой-Нижневартовск; 7 км дороги Стрежевой-Нижневартовск; 8 км дороги Стрежевой-Нижневартовск; 8,5 км дороги Стрежевой-Нижневартовск; 9 км дороги Стрежевой-Нижневартовск; 10 км дороги Стрежевой-Нижневартовск; 11 км дороги Стрежевой-Нижневартовск; 12 км дороги Стрежевой-Нижневартовск; 14 км дороги Стрежевой-Нижневартовск; 15 км дороги Стрежевой-Нижневартовск; 15,5 км дороги Стрежевой-Нижневартовск; 16 км дороги Стрежевой-Нижневартовск; 19 км дороги Стрежевой-Нижневартовск; 20 км дороги Стрежевой-Нижневартовск; 20 км дороги Стрежевой-Нижневартовск; 19 км дороги Стрежевой-Нижневартовск; 16 км дороги Стрежевой-Нижневартовск; 15,5 км дороги Стрежевой-Нижневартовск; 15 км дороги Стрежевой-Нижневартовск; 14 км дороги Стрежевой-Нижневартовск; 12 км дороги Стрежевой-Нижневартовск; 11 км дороги Стрежевой-Нижневартовск; 10 км дороги Стрежевой-Нижневартовск; 9 км дороги Стрежевой-Нижневартовск; 8,5 км дороги Стрежевой-Нижневартовск; 8 км дороги Стрежевой-Нижневартовск; 7 км дороги Стрежевой-Нижневартовск; 6 км дороги Стрежевой-Нижневартовск; 5 км дороги Стрежевой-Нижневартовск; ул. Промысловая, 15; ООО «РН-Транспорт»; 7-й микрорайон; ЗГГ микрорайон; «Автомир»; служба занятости; «Мир цветов»; 2-й микрорайон; поликлиника.

5.	Наименование улиц, автомобильных дорог, по которым проходит движение транспортных средств между остановками по маршруту регулярных перевозок	Ул. Строителей, ул. Коммунальная, ул. Промысловая, дорога Стрежевой-Нижевартовск.
6.	Протяженность маршрута регулярных перевозок	47,0 км
7.	Порядок посадки и высадки пассажиров	Только в установленных остановочных пунктах.
8.	Вид регулярных перевозок	Регулярные перевозки по регулируемым тарифам.
9.	Виды транспортных средств и классы транспортных средств, которые используются для перевозок по маршруту регулярных перевозок	Автобус, большой класс.
10.	Экологические характеристики транспортных средств, которые используются для перевозок по маршруту регулярных перевозок	Третий экологический класс.
11.	Дата начала осуществления регулярных перевозок	01.05.2019 г.
12.	Наименование, место нахождения юридического лиц, осуществляющих перевозки по маршруту регулярных перевозок	ООО «Стрежевой теплоэнергоснабжение» 636780, Томская область, г. Стрежевой, пр. Нефтяников, 23



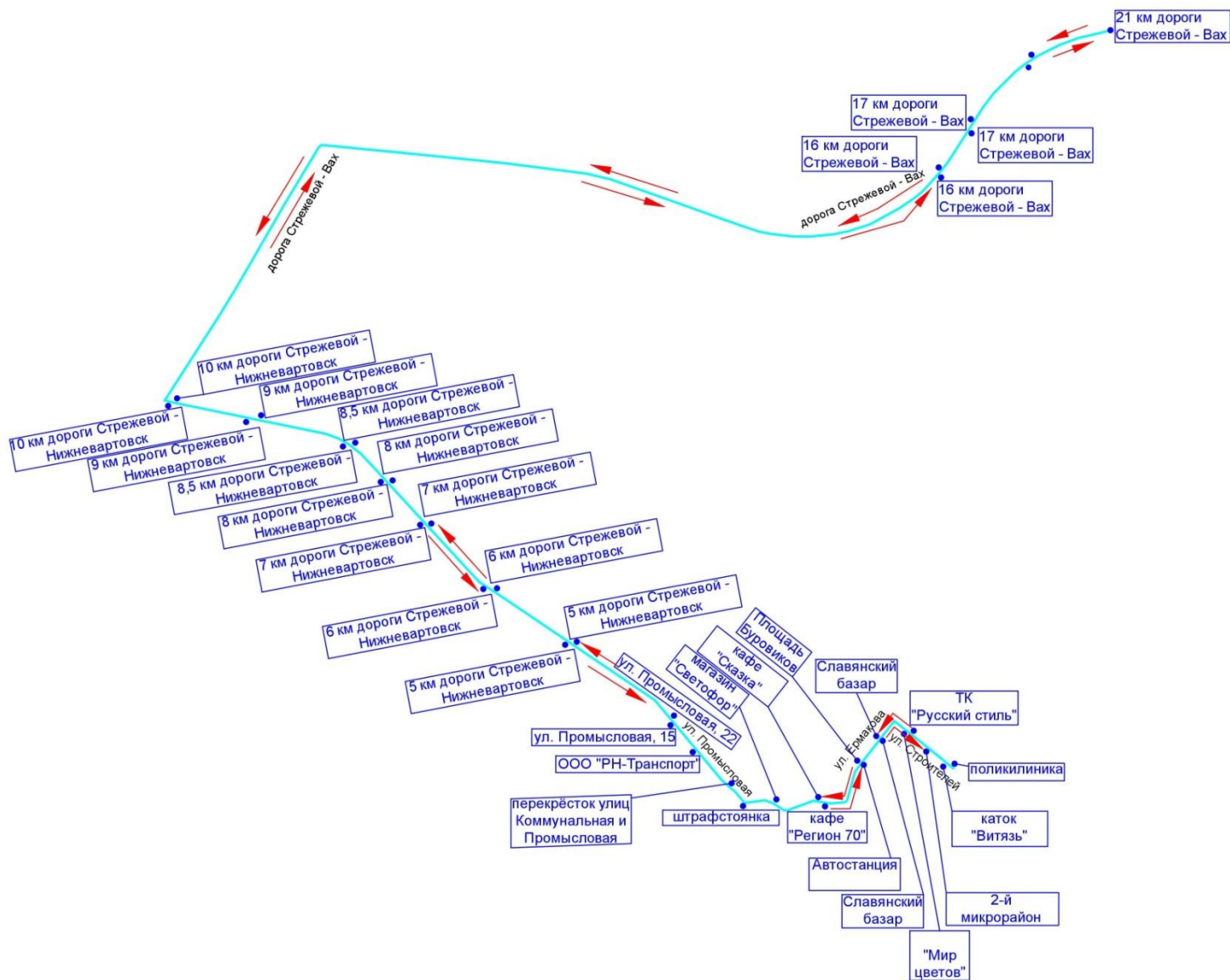


**Таблица 7 – Маршрут № 108 «Поликлиника - 21 км дороги Стрежевой-Вах - поликлиника» (через рынок «Славянский базар»)**

№ п/п	Наименование сведений реестра	Сведения о маршруте регулярных перевозок
1.	Регистрационный номер маршрута регулярных перевозок	7
2.	Порядковый номер маршрута регулярных перевозок	№108
3.	Наименование маршрута регулярных перевозок	Поликлиника - 21 км дороги Стрежевой-Вах - поликлиника (через рынок «Славянский базар»).
4.	Наименования промежуточных остановочных пунктов по маршруту регулярных перевозок	Поликлиника; ТК «Русский стиль»; Славянский базар; площадь Буровиков; кафе «Сказка»; магазин «Светофор»; перекресток улиц Коммунальная и Промысловая; ул. Промысловая, 22; 5 км дороги Стрежевой-Нижневартовск; 6 км дороги Стрежевой-Нижневартовск; 7 км дороги Стрежевой-Нижневартовск; 8 км дороги Стрежевой-Нижневартовск; 8,5 км дороги Стрежевой-Нижневартовск; 9 км дороги Стрежевой-Нижневартовск; 10 км дороги Стрежевой-Нижневартовск; 16 км дороги Стрежевой-Вах; 17 км дороги Стрежевой-Вах; 21 км дороги Стрежевой-Вах; 21 км дороги Стрежевой-Вах; 17 км дороги Стрежевой-Вах; 16 км дороги Стрежевой-Вах; 10 км дороги Стрежевой-Нижневартовск; 9 км дороги Стрежевой-Нижневартовск; 8,5 км дороги Стрежевой-Нижневартовск; 8 км дороги Стрежевой-Нижневартовск; 7 км дороги Стрежевой-Нижневартовск; 6 км дороги Стрежевой-Нижневартовск; 5 км дороги Стрежевой-Нижневартовск; ул. Промысловая, 15; ООО «РН-Транспорт»; штрафстоянка; кафе «Регион 70»; автостанция; Славянский базар; «Мир цветов»; 2-й микрорайон; поликлиника.
5.	Наименование улиц, автомобильных дорог, по которым проходит движение транспортных средств между остановками по маршруту регулярных перевозок	Ул. Строителей, ул. Ермакова, ул. Промысловая, дорога Стрежевой-Нижневартовск, дорога Стрежевой-Вах.
6.	Протяженность маршрута регулярных перевозок	50,0 км
7.	Порядок посадки и высадки пассажиров	Только в установленных остановочных пунктах.

8.	Вид регулярных перевозок	Регулярные перевозки по регулируемым тарифам.
9.	Виды транспортных средств и классы транспортных средств, которые используются для перевозок по маршруту регулярных перевозок	Автобус, средний класс.
10.	Экологические характеристики транспортных средств, которые используются для перевозок по маршруту регулярных перевозок	Третий экологический класс.
11.	Дата начала осуществления регулярных перевозок	01.05.2019 г.
12.	Наименование, место нахождения юридического лиц, осуществляющих перевозки по маршруту регулярных перевозок	ООО «Стрежовой теплоэнергоснабжение» 636780, Томская область, г. Стрежовой, пр. Нефтяников, 23.

Схема 7 – Маршрут № 108 «Поликлиника - 21 км дороги Стрежевой-Вах - поликлиника»  
(через рынок «Славянский базар»)



**Таблица 8 – Маршрут № 109 «Магазин «Сельхозпродукты» - 6 км дороги в районе ООО «Аэропорт Стрежевой» - магазин «Сельхозпродукты»**

№ п/п	Наименование сведений реестра	Сведения о маршруте регулярных перевозок
1.	Регистрационный номер маршрута регулярных перевозок	8
2.	Порядковый номер маршрута регулярных перевозок	№109
3.	Наименование маршрута регулярных перевозок	Магазин «Сельхозпродукты» - 6 км дороги в районе ООО «Аэропорт Стрежевой» - магазин «Сельхозпродукты»
4.	Наименования промежуточных остановочных пунктов по маршруту регулярных перевозок	Магазин «Сельхозпродукты»; Приход Храма Святого Владимира; штрафстоянка; кафе «Регион 70»; автостанция; Славянский базар; «Мир цветов»; 2-й микрорайон; каток «Витязь»; ул. Авиаторов; 2 км дороги; 4 км дороги; 5 км дороги; 6 км дороги; 5 км дороги; 4 км дороги; 2 км дороги; ул. Авиаторов; поликлиника; ТК «Русский стиль»; Славянский базар; площадь Буровиков; кафе «Сказка»; магазин «Светофор»; Приход Храма Святого Владимира; магазин «Сельхозпродукты».
5.	Наименование улиц, автомобильных дорог, по которым проходит движение транспортных средств между остановками по маршруту регулярных перевозок	Ул. Викулова, ул. Новая, ул. Ермакова, ул. Строителей, ул. Авиаторов.
6.	Протяженность маршрута регулярных перевозок	22,7 км
7.	Порядок посадки и высадки пассажиров	Только в установленных остановочных пунктах.
8.	Вид регулярных перевозок	Регулярные перевозки по регулируемым тарифам.
9.	Виды транспортных средств и классы транспортных средств, которые используются для перевозок по маршруту регулярных перевозок	Автобус, средний класс.
10.	Экологические характеристики транспортных средств, которые используются для перевозок по маршруту регулярных перевозок	Третий экологический класс.
11.	Дата начала осуществления регулярных перевозок	01.05.2019 г.

12.	Наименование, место нахождения юридического лиц, осуществляющих перевозки по маршруту регулярных перевозок	ООО «Стрежевой теплоэнергоснабжение» 636780, Томская область, г. Стрежевой, пр. Нефтяников, 23.
-----	--	---

Схема 8 – Маршрут № 109 «Магазин «Сельхозпродукты» - 6 км дороги в районе ООО «Аэропорт Стрежевой» - магазин «Сельхозпродукты»

