



**АДМИНИСТРАЦИЯ
ГОРОДСКОГО ОКРУГА СТРЕЖЕВОЙ
ПОСТАНОВЛЕНИЕ**

10.03.2025

№ 157

О внесении изменений в постановление Администрации городского округа
Стрежевой от 31.08.2022 № 579

В соответствии со статьей 23 Лесного кодекса Российской Федерации, руководствуясь пунктами 50, 51 части 1 статьи 10 Устава городского округа Стрежевой и проведенными комплексными кадастровыми работами на территории городского округа Стрежевой

ПОСТАНОВЛЯЮ:

1. Внести изменения в постановление Администрации городского округа Стрежевой от 31.08.2022 № 579 «О создании Стрежевского лесничества, расположенного на землях населенного пункта городского округа Стрежевой»:

1.1. приложения 1-5 к указанному постановлению изложить в редакции согласно приложениям 1-5 к настоящему постановлению.

2. Настоящее постановление подлежит официальному опубликованию в газете «Северная звезда» и размещению на официальном сайте органов местного самоуправления городского округа Стрежевой.

3. Контроль за исполнением настоящего постановления возложить на заместителя Мэра городского округа, начальника Управления городского хозяйства и безопасности проживания Администрации городского округа Стрежевой.

Мэр городского округа

В.В. Дениченко

Приложение 1
к постановлению Администрации
городского округа Стрежевой
от 10.03.2025 № 157

Приложение 1
УТВЕРЖДЕНЫ
постановлением Администрации
городского округа Стрежевой
от 31.08.2022 № 579 (в редакции
от 10.03.2025 № 157)

Сведения о Стрежевском городском лесничестве

Наименование лесничества	Сведения о лесных участках, включаемых в границы лесничества	
	номера лесных кварталов	площадь, га
Стрежевское	1 - 3	351,3
Всего по Стрежевскому лесничеству		351,3

Приложение 2
к постановлению Администрации
городского округа Стрежевой
от 10.03.2025 № 157

Приложение 2
УТВЕРЖДЕН
постановлением Администрации
городского округа Стрежевой
от 31.08.2022 № 579 (в редакции
от 10.03.2025 № 157)

Перечень координат характерных точек границ Стрежевского городского
лесничества (в системе координат МСК-70, зона 2)

Стрежевское лесничество								
1 квартал			2 квартал			3 квартал		
1	822276,65	2243978,32	1	821847,60	2243420,98	1	821797,83	2242921,58
2	822307,77	2243970,71	2	821857,18	2243449,01	2	821815,77	2242925,05
3	822304,09	2243912,66	3	821915,62	2243480,49	3	821807,86	2242964,91
4	822324,05	2243903,89	4	821975,42	2243562,59	4	821786,15	2242960,56
5	822352,81	2243926,81	5	822080,70	2243631,72	5	821791,76	2242934,48
6	822407,45	2244061,75	6	822153,81	2243712,44	6	821767,97	2243006,88
7	822470,97	2244141,91	7	822207,61	2243753,48	7	821751,61	2243025,85
8	822484,59	2244173,15	8	822237,13	2243761,29	8	821739,87	2243067,58
9	822466,31	2244205,14	9	822193,23	2243820,44	9	821716,74	2243125,83
10	822453,65	2244240,00	10	822186,57	2243829,39	10	821701,74	2243117,97
11	822454,61	2244341,09	11	822118,70	2243920,79	11	821587,88	2243289,19
12	822462,79	2244370,21	12	822112,04	2243929,75	12	821512,14	2243378,11
13	822459,68	2244391,25	13	822044,18	2244021,14	13	821513,75	2243381,09
14	822458,03	2244437,21	14	822037,52	2244030,10	14	821601,84	2243368,70
15	822449,77	2244481,64	15	821969,65	2244121,50	15	821602,73	2243368,69
16	822444,81	2244528,03	16	821962,99	2244130,46	16	821644,36	2243372,23
17	822273,04	2244730,50	17	821895,13	2244221,85	17	821847,60	2243420,98
18	822242,06	2244742,26	18	821889,18	2244229,89	18	821907,70	2243169,19
19	822222,83	2244781,15	19	821823,40	2244323,87	19	821898,07	2243153,23
20	822242,91	2244949,84	20	821817,93	2244332,25	20	821906,18	2243113,48
21	822229,54	2245002,29	21	821761,65	2244420,27	21	821913,86	2243076,49
22	822247,19	2245050,73	22	821756,09	2244429,73	22	821954,48	2243084,93
23	822299,31	2244992,31	23	821734,99	2244501,05	23	821990,67	2242938,59
24	822340,05	2244996,02	24	821661,98	2244569,93	24	821978,62	2242935,75
25	822357,40	2245054,38	25	821627,45	2244620,63	25	821985,63	2242906,55
26	822370,43	2245382,99	26	821595,24	2244723,96	26	821997,66	2242909,43
27	822305,86	2245432,45	27	821515,21	2244805,11	27	822013,96	2242843,12
28	822286,44	2245473,04	28	821461,61	2244892,22	28	821989,67	2242835,73
29	822290,52	2245528,58	29	821400,66	2245034,30	29	821986,79	2242834,92
30	822253,00	2245551,88	30	821339,27	2245148,43	30	821995,45	2242795,28
31	822232,93	2245601,49	31	821328,27	2245190,61	31	821998,92	2242796,18

32	822238,86	2245648,85	32	821279,72	2245225,69	32	822022,98	2242802,87
33	822242,65	2245662,44	33	821203,20	2245251,04	33	822024,33	2242768,52
34	822077,77	2245662,91	34	821182,01	2245220,20	34	821943,23	2242742,18
35	821924,50	2245785,78	35	821189,59	2245141,83	35	821941,51	2242742,29
36	821858,99	2245471,87	36	821178,33	2245123,44	36	821934,44	2242760,60
37	821801,75	2245482,66	37	821126,35	2245124,31	37	821882,47	2242743,97
38	821809,42	2245438,63	38	821098,19	2245156,01	38	821899,76	2242699,28
39	821793,10	2245414,11	39	821056,18	2245180,54	39	821943,79	2242715,64
40	821708,80	2245400,84	40	821013,92	2245146,49	40	821949,00	2242669,95
41	821674,11	2245439,04	41	821037,32	2245236,57	41	821939,31	2242666,74
42	821664,87	2245472,57	42	820977,48	2245249,69	42	821926,97	2242662,65
43	821626,11	2245494,17	43	820945,78	2245127,81	43	821943,62	2242611,14
44	821485,53	2245509,48	44	820631,51	2245208,79	44	821934,46	2242607,38
45	821465,41	2245420,41	45	820677,39	2245376,70	45	821882,34	2242584,50
46	821470,04	2245321,94	46	819766,95	2245660,41	46	821837,32	2242797,51
47	821432,53	2245319,42	47	819729,23	2245703,09	47	821844,38	2242803,55
48	821400,34	2245306,15	48	819716,69	2245689,09	48	821834,69	2242858,44
49	821462,48	2245108,92	49	819802,04	2245568,51	49	821817,91	2242863,24
50	821500,92	2245010,94	50	819924,40	2245338,48	1	821797,83	2242921,58
51	821656,62	2244759,73	51	820028,99	2245093,70			
52	821719,55	2244748,52	52	820275,47	2244647,33			
53	821759,24	2244745,66	53	820458,27	2244398,73			
54	821786,63	2244783,33	54	820588,23	2244371,71			
55	821797,31	2244772,56	55	820815,25	2244089,27			
56	821933,53	2244674,20	56	821071,03	2243869,47			
57	821905,58	2244646,82	57	821345,41	2243592,15			
58	821893,80	2244635,24	58	821391,83	2243545,23			
59	821757,25	2244735,65	59	821526,19	2243398,59			
60	821718,30	2244738,97	60	821513,75	2243381,09			
61	821673,26	2244713,54	61	821602,84	2243368,70			
62	821842,29	2244332,57	62	821644,36	2243372,23			
63	821885,23	2244277,58	1	821847,60	2243420,98			
64	822261,09	2243796,27						
65	822314,17	2243866,54						
66	822199,48	2243992,33						
67	822239,48	2244027,08						
1	822276,65	2243978,32						

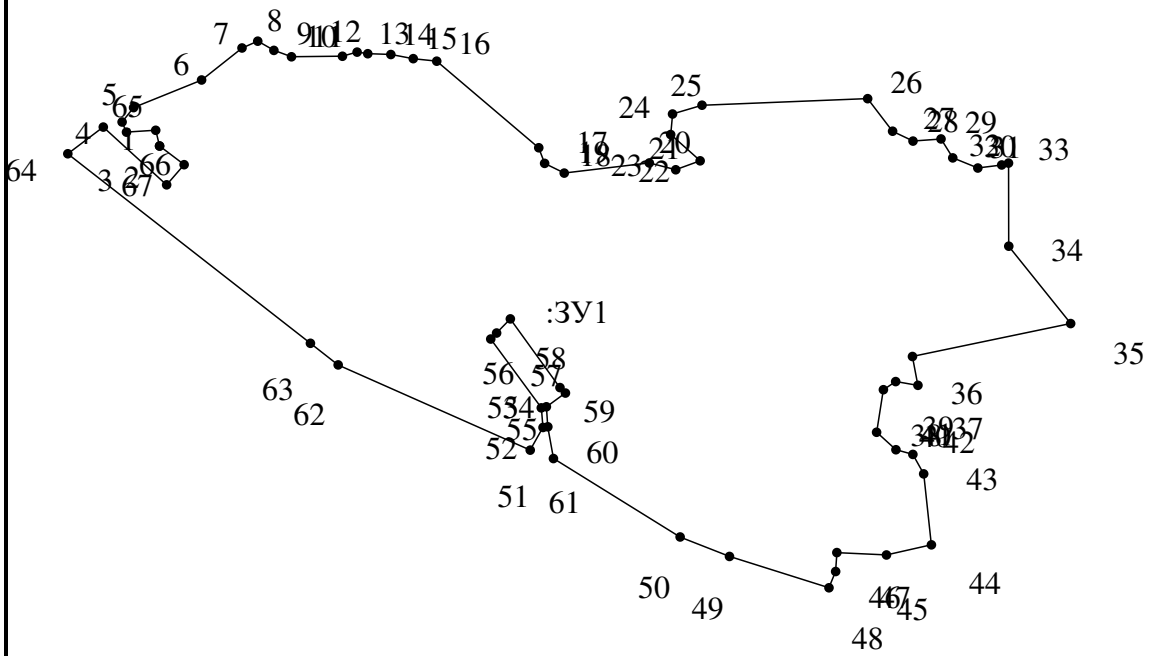
Приложение 3
к постановлению Администрации
городского округа Стрежевой
от 10.03.2025 № 157

Приложение 3
УТВЕРЖДЕНА
постановлением Администрации
городского округа Стрежевой
от 31.08.2022 № 579 (в редакции
от 10.03.2025 № 157)

Схема расположения земельного участка на кадастровом плане территории

Кадастровый номер 1 квартала земельного участка <u>70:20:0000000:277/1</u>		
Площадь земельного участка <u>109,4</u> га		
Обозначение характерных точек границ	Координаты, м	
	X	Y
1	2	3
1	822276,65	2243978,32
2	822307,77	2243970,71
3	822304,09	2243912,66
4	822324,05	2243903,89
5	822352,81	2243926,81
6	822407,45	2244061,75
7	822470,97	2244141,91
8	822484,59	2244173,15
9	822466,31	2244205,14
10	822453,65	2244240,00
11	822454,61	2244341,09
12	822462,79	2244370,21
13	822459,68	2244391,25
14	822458,03	2244437,21
15	822449,77	2244481,64
16	822444,81	2244528,03
17	822273,04	2244730,50
18	822242,06	2244742,26
19	822222,83	2244781,15
20	822242,91	2244949,84
21	822229,54	2245002,29
22	822247,19	2245050,73
23	822299,31	2244992,31
24	822340,05	2244996,02
25	822357,40	2245054,38
26	822370,43	2245382,99
27	822305,86	2245432,45
28	822286,44	2245473,04

29	822290,52	2245528,58
30	822253,00	2245551,88
31	822232,93	2245601,49
32	822238,86	2245648,85
33	822242,65	2245662,44
34	822077,77	2245662,91
35	821924,50	2245785,78
36	821858,99	2245471,87
37	821801,75	2245482,66
38	821809,42	2245438,63
39	821793,10	2245414,11
40	821708,80	2245400,84
41	821674,11	2245439,04
42	821664,87	2245472,57
43	821626,11	2245494,17
44	821485,53	2245509,48
45	821465,41	2245420,41
46	821470,04	2245321,94
47	821432,53	2245319,42
48	821400,34	2245306,15
49	821462,48	2245108,92
50	821500,92	2245010,94
51	821656,62	2244759,73
52	821719,55	2244748,52
53	821759,24	2244745,66
54	821786,63	2244783,33
55	821797,31	2244772,56
56	821933,53	2244674,20
57	821905,58	2244646,82
58	821893,80	2244635,24
59	821757,25	2244735,65
60	821718,30	2244738,97
61	821673,26	2244713,54
62	821842,29	2244332,57
63	821885,23	2244277,58
64	822261,09	2243796,27
65	822314,17	2243866,54
66	822199,48	2243992,33
67	822239,48	2244027,08
1	822276,65	2243978,32



Масштаб: 1:15000

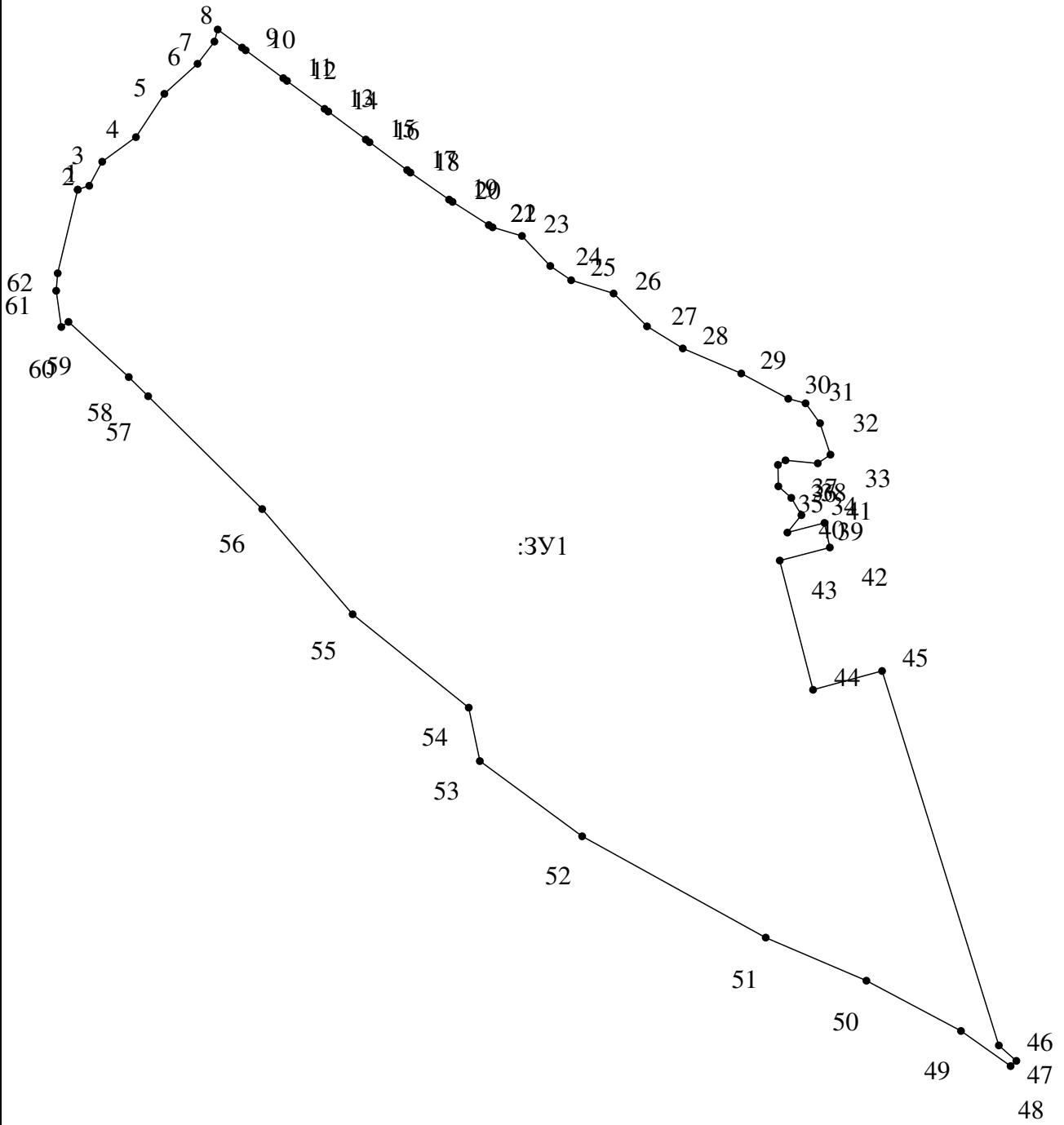
Приложение 4
к постановлению Администрации
городского округа Стрежевой
от 10.03.2025 № 157

Приложение 4
УТВЕРЖДЕНА
постановлением Администрации
городского округа Стрежевой
от 31.08.2022 № 579 (в редакции
от 10.03.2025 № 157)

Схема расположения земельного участка на кадастровом плане территории

Кадастровый номер 2 квартала земельного участка <u>70:20:0000000:277/2</u>		
Площадь земельного участка <u>227,3 га</u>		
Обозначение характерных точек границ	Координаты, м	
	X	Y
1	2	3
1	821847,60	2243420,98
2	821857,18	2243449,01
3	821915,62	2243480,49
4	821975,42	2243562,59
5	822080,70	2243631,72
6	822153,81	2243712,44
7	822207,61	2243753,48
8	822237,13	2243761,29
9	822193,23	2243820,44
10	822186,57	2243829,39
11	822118,70	2243920,79
12	822112,04	2243929,75
13	822044,18	2244021,14
14	822037,52	2244030,10
15	821969,65	2244121,50
16	821962,99	2244130,46
17	821895,13	2244221,85
18	821889,18	2244229,89
19	821823,40	2244323,87
20	821817,93	2244332,25
21	821761,65	2244420,27
22	821756,09	2244429,73
23	821734,99	2244501,05
24	821661,98	2244569,93
25	821627,45	2244620,63
26	821595,24	2244723,96
27	821515,21	2244805,11
28	821461,61	2244892,22
29	821400,66	2245034,30

30	821339,27	2245148,43
31	821328,27	2245190,61
32	821279,72	2245225,69
33	821203,20	2245251,04
34	821182,01	2245220,20
35	821189,59	2245141,83
36	821178,33	2245123,44
37	821126,35	2245124,31
38	821098,19	2245156,01
39	821056,18	2245180,54
40	821013,92	2245146,49
41	821037,32	2245236,57
42	820977,48	2245249,69
43	820945,78	2245127,81
44	820631,51	2245208,79
45	820677,39	2245376,70
46	819766,95	2245660,41
47	819729,23	2245703,09
48	819716,69	2245689,09
49	819802,04	2245568,51
50	819924,40	2245338,48
51	820028,99	2245093,70
52	820275,47	2244647,33
53	820458,27	2244398,73
54	820588,23	2244371,71
55	820815,25	2244089,27
56	821071,03	2243869,47
57	821345,41	2243592,15
58	821391,83	2243545,23
59	821526,19	2243398,59
60	821513,75	2243381,09
61	821602,84	2243368,70
62	821644,36	2243372,23
1	821847,60	2243420,98



Масштаб: 1:15000

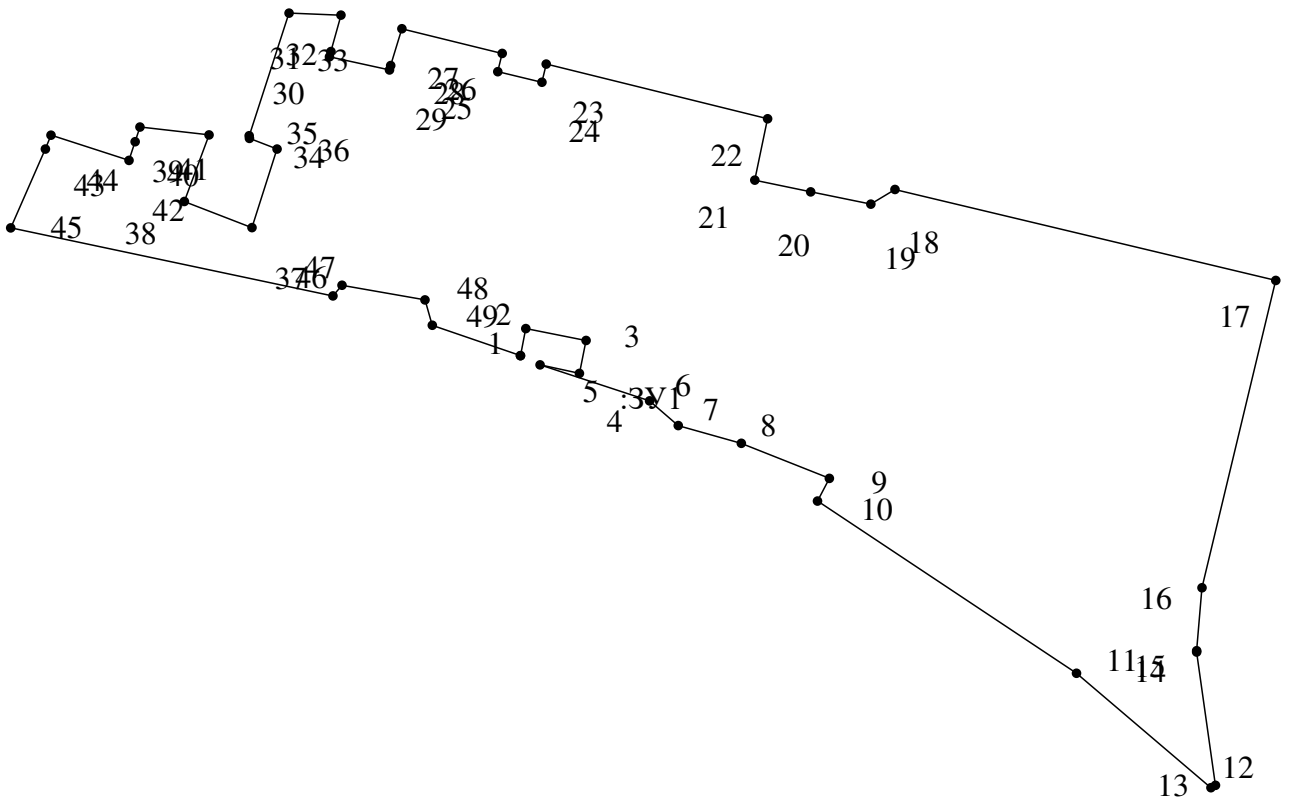
Приложение 5
к постановлению Администрации
городского округа Стрежевой
от 10.03.2025 № 157

Приложение 5
УТВЕРЖДЕНА
постановлением Администрации
городского округа Стрежевой
от 31.08.2022 № 579 (в редакции
от 10.03.2025 № 157)

Схема расположения земельного участка на кадастровом плане территории

Кадастровый номер 3 квартала земельного участка <u>70:20:0000003:27821</u>		
Площадь земельного участка <u>14,6 га</u>		
Обозначение характерных точек границ	Координаты, м	
	X	Y
1	2	3
1	821797,83	2242921,58
2	821815,77	2242925,05
3	821807,86	2242964,91
4	821786,15	2242960,56
5	821791,76	2242934,48
6	821767,97	2243006,88
7	821751,61	2243025,85
8	821739,87	2243067,58
9	821716,74	2243125,83
10	821701,74	2243117,97
11	821587,88	2243289,19
12	821512,14	2243378,11
13	821513,75	2243381,09
14	821601,84	2243368,70
15	821602,73	2243368,69
16	821644,36	2243372,23
17	821847,60	2243420,98
18	821907,70	2243169,19
19	821898,07	2243153,23
20	821906,18	2243113,48
21	821913,86	2243076,49
22	821954,48	2243084,93
23	821990,67	2242938,59
24	821978,62	2242935,75
25	821985,63	2242906,55
26	821997,66	2242909,43
27	822013,96	2242843,12
28	821989,67	2242835,73
29	821986,79	2242834,92

30	821995,45	2242795,28
31	821998,92	2242796,18
32	822022,98	2242802,87
33	822024,33	2242768,52
34	821943,23	2242742,18
35	821941,51	2242742,29
36	821934,44	2242760,60
37	821882,47	2242743,97
38	821899,76	2242699,28
39	821943,79	2242715,64
40	821949,00	2242669,95
41	821939,31	2242666,74
42	821926,97	2242662,65
43	821943,62	2242611,14
44	821934,46	2242607,38
45	821882,34	2242584,50
46	821837,32	2242797,51
47	821844,38	2242803,55
48	821834,69	2242858,44
49	821817,91	2242863,24
1	821797,83	2242921,58



Масштаб: 1:5000