



**АДМИНИСТРАЦИЯ
ГОРОДСКОГО ОКРУГА СТРЕЖЕВОЙ
ПОСТАНОВЛЕНИЕ**

31.08.2022

№ 579

О создании Стрежевского лесничества, расположенного на землях населенного пункта городского округа Стрежевой

В соответствии со статьей 23 Лесного кодекса Российской Федерации, Федеральным законом от 02.07.2021 № 304-ФЗ «О внесении изменений в Лесной кодекс Российской Федерации и статьи 14 и 16 Федерального закона «Об общих принципах организации местного самоуправления в Российской Федерации», руководствуясь статьей 10 Устава муниципального образования городской округ Стрежевой

ПОСТАНОВЛЯЮ:

1. Создать на землях населенного пункта, занятых городскими лесами, Стрежевское лесничество.
2. Утвердить:
 - 2.1. сведения о местоположении Стрежевского лесничества согласно приложению 1 к настоящему постановлению;
 - 2.2. перечень координат границ характерных точек Стрежевского лесничества согласно приложению 2 к настоящему постановлению;
 - 2.3. схемы границ Стрежевского лесничества согласно приложениям 3-5 к настоящему постановлению.
3. Настоящее постановление подлежит официальному опубликованию в газете «Северная звезда» и размещению на официальном сайте органов местного самоуправления городского округа Стрежевой.
4. Контроль за исполнением настоящего постановления возложить на заместителя Мэра городского округа, начальника Управления городского хозяйства и безопасности проживания Администрации городского округа Стрежевой.

Мэр городского округа

В.В. Дениченко

Приложение 1
УТВЕРЖДЕНЫ
постановлением Администрации
городского округа Стрежевой
от 31.08.2022 № 579

Сведения о Стрежевском городском лесничестве

Наименование лесничества	Сведения о лесных участках, включаемых в границы лесничества	
	номера лесных кварталов	площадь, га
Стрежевское	1 - 3	353,7
Всего по Стрежевскому лесничеству		353,7

Приложение 2
 УТВЕРЖДЕН
 постановлением Администрации
 городского округа Стрежевой
 от 31.08.2022 № 579

Перечень координат характерных точек границ Стрежевского городского
 лесничества (в системе координат МСК-70, зона 2)

Стрежевское лесничество								
1 квартал			2 квартал			3 квартал		
1	822276.65	2243978.32	1	821847.60	2243420.98	1	821939.31	2242666.74
2	822307.77	2243970.71	2	821857.18	2243449.01	2	821949.00	2242669.95
3	822304.09	2243912.66	3	821915.62	2243480.49	3	821943.79	2242715.64
4	822324.05	2243903.89	4	821975.42	2243562.59	4	821899.76	2242699.28
5	822352.81	2243926.81	5	822080.70	2243631.72	5	821882.47	2242743.97
6	822407.45	2244061.75	6	822153.81	2243712.44	6	821934.44	2242760.60
7	822470.97	2244141.91	7	822207.61	2243753.48	7	821941.51	2242742.29
8	822484.59	2244173.15	8	822237.13	2243761.29	8	821943.23	2242742.18
9	822466.31	2244205.14	9	822193.23	2243820.44	9	822024.33	2242768.52
10	822453.65	2244240.00	10	822186.57	2243829.39	10	822027.55	2242769.56
11	822454.61	2244341.09	11	822118.70	2243920.79	11	822031.44	2242770.50
12	822462.79	2244370.21	12	822112.04	2243929.75	12	822024.58	2242798.68
13	822459.68	2244391.25	13	822044.18	2244021.14	13	822023.77	2242799.34
14	822458.03	2244437.21	14	822037.52	2244030.10	14	822022.98	2242802.87
15	822449.77	2244481.64	15	821969.65	2244121.50	15	821998.92	2242796.18
16	822444.81	2244528.03	16	821962.99	2244130.46	16	821995.45	2242795.28
17	822273.04	2244730.50	17	821895.13	2244221.85	17	821986.79	2242834.92
18	822242.06	2244742.26	18	821889.18	2244229.89	18	821989.53	2242835.69
19	822222.83	2244781.15	19	821823.40	2244323.87	19	822013.96	2242843.12
20	822242.91	2244949.84	20	821817.93	2244332.25	20	822012.83	2242848.13
21	822229.54	2245002.29	21	821761.65	2244420.27	21	822012.04	2242848.74
22	822247.19	2245050.73	22	821756.09	2244429.73	22	822000.23	2242901.43
23	822299.31	2244992.31	23	821734.99	2244501.05	23	821999.44	2242901.99
24	822340.05	2244996.02	24	821661.98	2244569.93	24	821997.66	2242909.43
25	822357.40	2245054.38	25	821627.45	2244620.63	25	821985.63	2242906.55
26	822370.43	2245382.99	26	821595.24	2244723.96	26	821978.62	2242935.75
27	822305.86	2245432.45	27	821515.21	2244805.11	27	821990.67	2242938.59
28	822286.44	2245473.04	28	821461.61	2244892.22	28	821990.35	2242939.92
29	822290.52	2245528.58	29	821400.66	2245034.30	29	821990.87	2242940.74
30	822253.00	2245551.88	30	821339.27	2245148.43	30	821983.19	2242970.82
31	822232.93	2245601.49	31	821328.27	2245190.61	31	821976.63	2242969.24
32	822238.86	2245648.85	32	821279.72	2245225.69	32	821972.14	2242987.70
33	822242.65	2245662.44	33	821203.20	2245251.04	33	821977.98	2242989.10
34	822077.77	2245662.91	34	821182.01	2245220.20	34	821954.48	2243084.93
35	821924.50	2245785.78	35	821189.59	2245141.83	35	821913.86	2243076.49
36	821858.99	2245471.87	36	821178.33	2245123.44	36	821906.18	2243113.48
37	821801.75	2245482.66	37	821126.35	2245124.31	37	821898.07	2243153.23
38	821809.42	2245438.63	38	821098.19	2245156.01	38	821907.70	2243169.19
39	821793.10	2245414.11	39	821056.18	2245180.54	39	821932.59	2243174.16

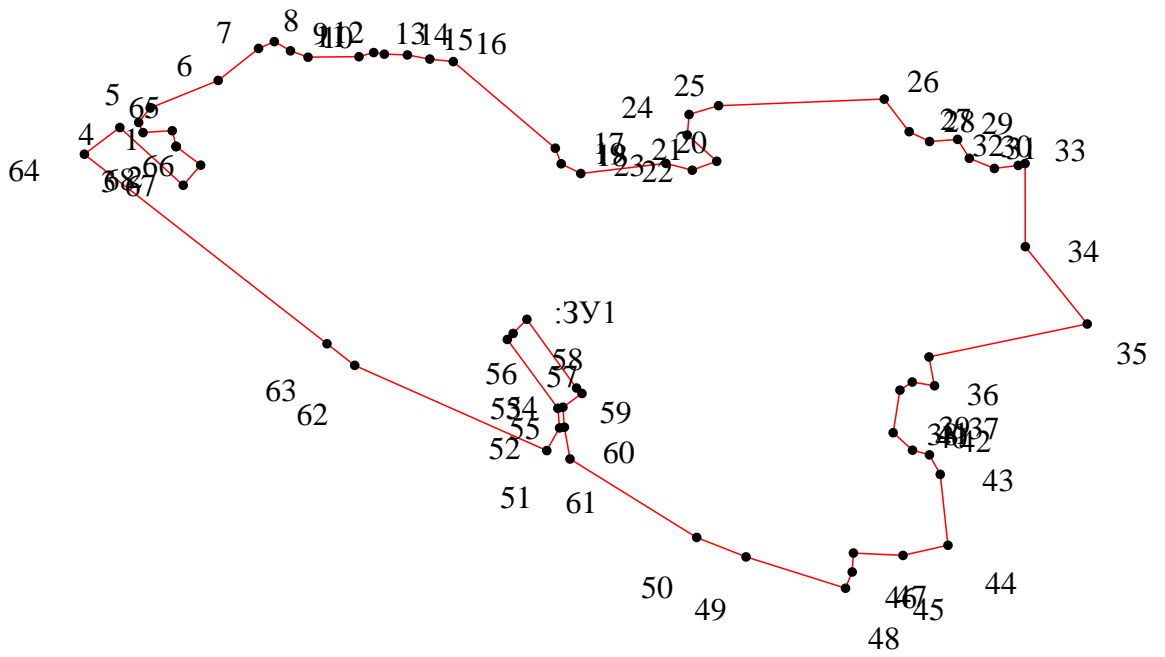
40	821708.80	2245400.84	40	821013.92	2245146.49	40	821917.18	2243235.69
41	821674.11	2245439.04	41	821037.32	2245236.57	41	821912.33	2243234.47
42	821664.87	2245472.57	42	820977.48	2245249.69	42	821909.17	2243247.08
43	821626.11	2245494.17	43	820945.78	2245127.81	43	821914.02	2243248.30
44	821485.53	2245509.48	44	820631.51	2245208.79	44	821878.29	2243390.80
45	821465.41	2245420.41	45	820677.39	2245376.70	45	821847.60	2243420.98
46	821470.04	2245321.94	46	819766.95	2245660.41	46	821644.36	2243372.23
47	821432.53	2245319.42	47	819729.23	2245703.09	47	821602.73	2243368.69
48	821400.34	2245306.15	48	819716.69	2245689.09	48	821601.84	2243368.70
49	821462.48	2245108.92	49	819802.04	2245568.51	49	821513.75	2243381.09
50	821500.92	2245010.94	50	819924.40	2245338.48	50	821512.14	2243378.11
51	821656.62	2244759.73	51	820028.99	2245093.70	51	821587.88	2243289.19
52	821719.55	2244748.52	52	820275.47	2244647.33	52	821701.74	2243117.97
53	821759.24	2244745.66	53	820458.27	2244398.73	53	821716.74	2243125.83
54	821786.63	2244783.33	54	820588.23	2244371.71	54	821739.87	2243067.58
55	821797.31	2244772.56	55	820815.25	2244089.27	55	821751.61	2243025.85
56	821933.53	2244674.20	56	821071.03	2243869.47	56	821767.97	2243006.88
57	821905.58	2244646.82	57	821345.41	2243592.15	57	821791.76	2242934.48
58	821893.80	2244635.24	58	821391.83	2243545.23	58	821797.83	2242921.58
59	821757.25	2244735.65	59	821526.19	2243398.59	59	821817.91	2242863.24
60	821718.30	2244738.97	60	821513.75	2243381.09	60	821834.69	2242858.44
61	821673.26	2244713.54	61	821601.84	2243368.70	61	821844.38	2242803.55
62	821842.29	2244332.57	62	821644.36	2243372.23	62	821837.32	2242797.51
63	821885.23	2244277.58				63	821882.34	2242584.50
64	822261.09	2243796.27				64	821934.46	2242607.38
65	822314.17	2243866.54				65	821943.62	2242611.14
66	822199.48	2243992.33				66	821926.97	2242662.65
67	822239.48	2244027.08						
68	822276.64	2243978.32						

Приложение 3
УТВЕРЖДЕНА
постановлением Администрации
городского округа Стрежевой
от 31.08.2022 № 579

Схема расположения земельного участка на кадастровом плане территории

Условный номер земельного участка 1 квартал		
Площадь земельного участка <u>110,4га</u>		
Обозначение характерных точек границ	Координаты, м	
	X	Y
1	2	3
1	822276.65	2243978.32
2	822307.77	2243970.71
3	822304.09	2243912.66
4	822324.05	2243903.89
5	822352.81	2243926.81
6	822407.45	2244061.75
7	822470.97	2244141.91
8	822484.59	2244173.15
9	822466.31	2244205.14
10	822453.65	2244240.00
11	822454.61	2244341.09
12	822462.79	2244370.21
13	822459.68	2244391.25
14	822458.03	2244437.21
15	822449.77	2244481.64
16	822444.81	2244528.03
17	822273.04	2244730.50
18	822242.06	2244742.26
19	822222.83	2244781.15
20	822242.91	2244949.84
21	822229.54	2245002.29
22	822247.19	2245050.73
23	822299.31	2244992.31
24	822340.05	2244996.02
25	822357.40	2245054.38
26	822370.43	2245382.99
27	822305.86	2245432.45
28	822286.44	2245473.04
29	822290.52	2245528.58
30	822253.00	2245551.88
31	822232.93	2245601.49
32	822238.86	2245648.85
33	822242.65	2245662.44

34	822077.77	2245662.91
35	821924.50	2245785.78
36	821858.99	2245471.87
37	821801.75	2245482.66
38	821809.42	2245438.63
39	821793.10	2245414.11
40	821708.80	2245400.84
41	821674.11	2245439.04
42	821664.87	2245472.57
43	821626.11	2245494.17
44	821485.53	2245509.48
45	821465.41	2245420.41
46	821470.04	2245321.94
47	821432.53	2245319.42
48	821400.34	2245306.15
49	821462.48	2245108.92
50	821500.92	2245010.94
51	821656.62	2244759.73
52	821719.55	2244748.52
53	821759.24	2244745.66
54	821786.63	2244783.33
55	821797.31	2244772.56
56	821933.53	2244674.20
57	821905.58	2244646.82
58	821893.80	2244635.24
59	821757.25	2244735.65
60	821718.30	2244738.97
61	821673.26	2244713.54
62	821842.29	2244332.57
63	821885.23	2244277.58
64	822261.09	2243796.27
65	822314.17	2243866.54
66	822199.48	2243992.33
67	822239.48	2244027.08
68	822276.64	2243978.32
1		



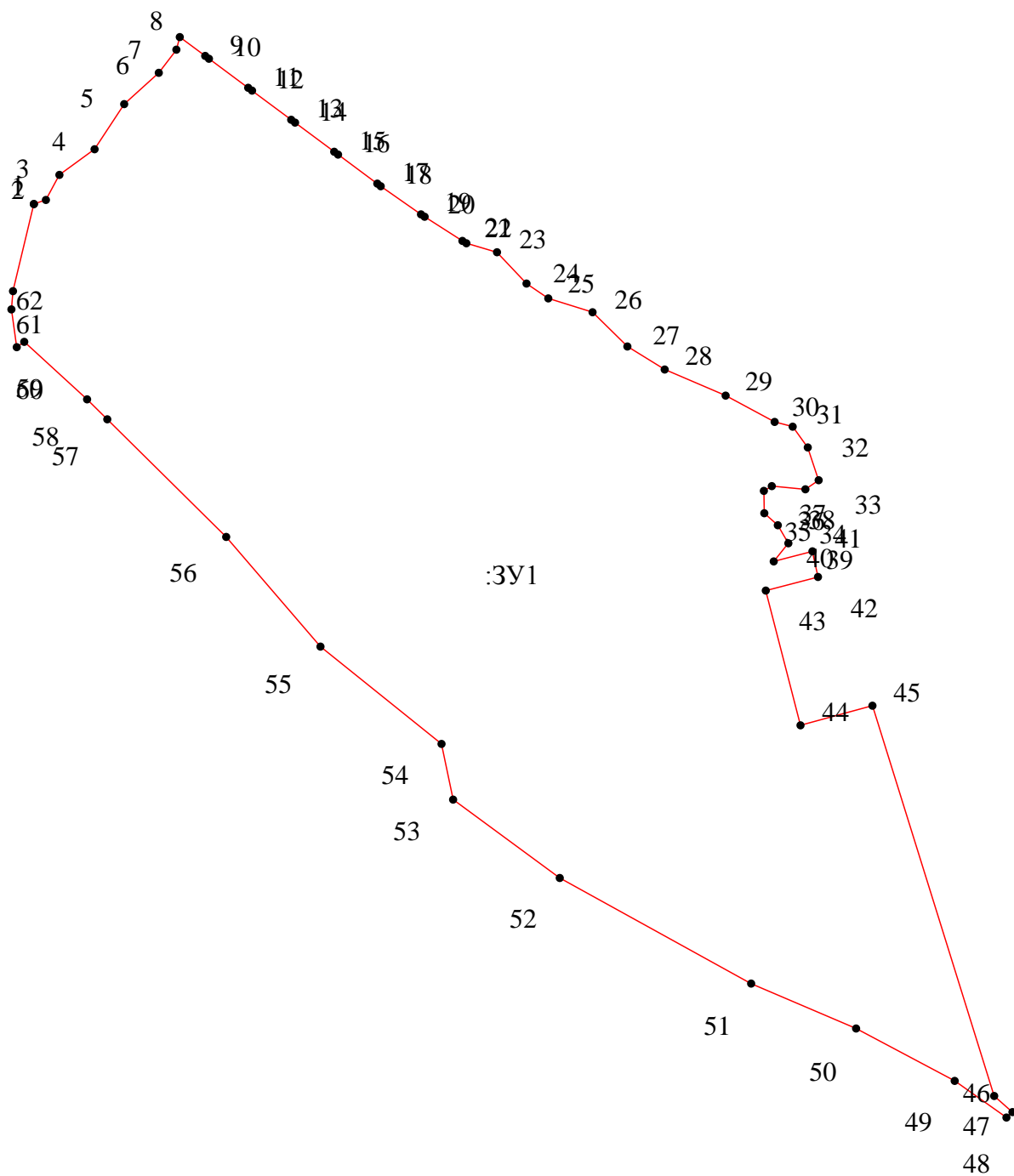
Масштаб 1:15000

Приложение 4
 УТВЕРЖДЕНА
 постановлением Администрации
 городского округа Стрежевой
 от 31.08.2022 № 579

Схема расположения земельного участка на кадастровом плане территории

Условный номер земельного участка 2 квартал		
Площадь земельного участка <u>227,3га</u>		
Обозначение характерных точек границ	Координаты, м	
	X	Y
1	2	3
1	821847.60	2243420.98
2	821857.18	2243449.01
3	821915.62	2243480.49
4	821975.42	2243562.59
5	822080.70	2243631.72
6	822153.81	2243712.44
7	822207.61	2243753.48
8	822237.13	2243761.29
9	822193.23	2243820.44
10	822186.57	2243829.39
11	822118.70	2243920.79
12	822112.04	2243929.75
13	822044.18	2244021.14
14	822037.52	2244030.10
15	821969.65	2244121.50
16	821962.99	2244130.46
17	821895.13	2244221.85
18	821889.18	2244229.89
19	821823.40	2244323.87
20	821817.93	2244332.25
21	821761.65	2244420.27
22	821756.09	2244429.73
23	821734.99	2244501.05
24	821661.98	2244569.93
25	821627.45	2244620.63
26	821595.24	2244723.96
27	821515.21	2244805.11
28	821461.61	2244892.22
29	821400.66	2245034.30
30	821339.27	2245148.43
31	821328.27	2245190.61
32	821279.72	2245225.69
33	821203.20	2245251.04

34	821182.01	2245220.20
35	821189.59	2245141.83
36	821178.33	2245123.44
37	821126.35	2245124.31
38	821098.19	2245156.01
39	821056.18	2245180.54
40	821013.92	2245146.49
41	821037.32	2245236.57
42	820977.48	2245249.69
43	820945.78	2245127.81
44	820631.51	2245208.79
45	820677.39	2245376.70
46	819766.95	2245660.41
47	819729.23	2245703.09
48	819716.69	2245689.09
49	819802.04	2245568.51
50	819924.40	2245338.48
51	820028.99	2245093.70
52	820275.47	2244647.33
53	820458.27	2244398.73
54	820588.23	2244371.71
55	820815.25	2244089.27
56	821071.03	2243869.47
57	821345.41	2243592.15
58	821391.83	2243545.23
59	821526.19	2243398.59
60	821513.75	2243381.09
61	821601.84	2243368.70
62	821644.36	2243372.23



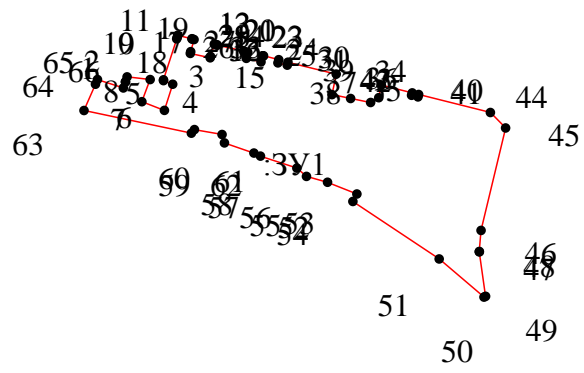
Масштаб 1:15000

Приложение 5
УТВЕРЖДЕНА
постановлением Администрации
городского округа Стрежевой
от 31.08.2022 № 579

Схема расположения земельного участка на кадастровом плане территории

Условный номер земельного участка <u>3 квартал</u>		
Площадь земельного участка <u>15,9га</u>		
Обозначение характерных точек границ	Координаты, м	
	X	Y
1	2	3
1	821939.31	2242666.74
2	821949.00	2242669.95
3	821943.79	2242715.64
4	821899.76	2242699.28
5	821882.47	2242743.97
6	821934.44	2242760.60
7	821941.51	2242742.29
8	821943.23	2242742.18
9	822024.33	2242768.52
10	822027.55	2242769.56
11	822031.44	2242770.50
12	822024.58	2242798.68
13	822023.77	2242799.34
14	822022.98	2242802.87
15	821998.92	2242796.18
16	821995.45	2242795.28
17	821986.79	2242834.92
18	821989.53	2242835.69
19	822013.96	2242843.12
20	822012.83	2242848.13
21	822012.04	2242848.74
22	822000.23	2242901.43
23	821999.44	2242901.99
24	821997.66	2242909.43
25	821985.63	2242906.55
26	821978.62	2242935.75
27	821990.67	2242938.59
28	821990.35	2242939.92
29	821990.87	2242940.74
30	821983.19	2242970.82
31	821976.63	2242969.24
32	821972.14	2242987.70
33	821977.98	2242989.10
34	821954.48	2243084.93
35	821913.86	2243076.49
36	821906.18	2243113.48
37	821898.07	2243153.23

38	821907.70	2243169.19
39	821932.59	2243174.16
40	821917.18	2243235.69
41	821912.33	2243234.47
42	821909.17	2243247.08
43	821914.02	2243248.30
44	821878.29	2243390.80
45	821847.60	2243420.98
46	821644.36	2243372.23
47	821602.73	2243368.69
48	821601.84	2243368.70
49	821513.75	2243381.09
50	821512.14	2243378.11
51	821587.88	2243289.19
52	821701.74	2243117.97
53	821716.74	2243125.83
54	821739.87	2243067.58
55	821751.61	2243025.85
56	821767.97	2243006.88
57	821791.76	2242934.48
58	821797.83	2242921.58
59	821817.91	2242863.24
60	821834.69	2242858.44
61	821844.38	2242803.55
62	821837.32	2242797.51
63	821882.34	2242584.50
64	821934.46	2242607.38
65	821943.62	2242611.14
66	821926.97	2242662.65



Масштаб 1:15000