



**АДМИНИСТРАЦИЯ  
ГОРОДСКОГО ОКРУГА СТРЕЖЕВОЙ  
ПОСТАНОВЛЕНИЕ**

03.10.2023

№ 638

Об утверждении муниципальных маршрутов регулярных перевозок пассажиров и багажа автомобильным транспортом общего пользования в пригородном сообщении на территории городского округа Стрежевой

В соответствии с пунктом 7 части 1 статьи 16 Федерального закона от 06.10.2003 № 131-ФЗ «Об общих принципах организации местного самоуправления в Российской Федерации», на основании пункта 21 части 2 статьи 47 Устава городского округа Стрежевой, с целью организации перевозок пассажиров и багажа автомобильным транспортом общего пользования по муниципальным маршрутам в пригородном сообщении

**ПОСТАНОВЛЯЮ:**

1. Утвердить перечень муниципальных маршрутов регулярных перевозок пассажиров и багажа автомобильным транспортом общего пользования в пригородном сообщении на территории городского округа Стрежевой согласно приложению 1 к настоящему постановлению.

2. Утвердить расписание движения автомобильного транспорта общего пользования по муниципальным маршрутам регулярных перевозок пассажиров и багажа в пригородном сообщении на территории городского округа Стрежевой согласно приложению 2 к настоящему постановлению:

- с 27.04.2024 по 19.05.2024;
- с 25.05.2024 по 16.06.2024;
- с 20.05.2024 по 15.09.2024;
- с 17.06.2024 по 31.07.2024;
- с 01.08.2024 по 01.09.2024;
- с 16.09.2024 по 20.10.2024.

3. Утвердить схемы муниципальных маршрутов регулярных перевозок пассажиров и багажа автомобильным транспортом общего пользования в пригородном сообщении на территории городского округа Стрежевой согласно приложению 3 к настоящему постановлению.

4. Настоящее постановление вступает в силу с 01.01.2024.

5. Настоящее постановление подлежит официальному опубликованию в газете «Северная звезда» и размещению на официальном сайте органов местного самоуправления городского округа Стрежевой.

6. Контроль за исполнением настоящего постановления возложить на заместителя Мэра городского округа, начальника Управления городского хозяйства и безопасности проживания Администрации городского округа Стрежевой.

И.о. Мэра городского округа

В.В. Салмин

Приложение 1  
УТВЕРЖДЕН  
постановлением Администрации  
городского округа Стрежевой  
от 03.10.2023 № 638

**Перечень муниципальных маршрутов регулярных перевозок  
пассажиров и багажа автомобильным транспортом общего пользования  
в пригородном сообщении на территории городского округа Стрежевой**

№ маршрута	Наименование маршрута (начальный и конечный остановочный пункт)	Наименование промежуточных остановочных пунктов
106	Поликлиника - 20 км дороги Стрежевой-Нижневартовск – поликлиника (через рынок «Славянский базар»)	Поликлиника; ТК «Русский стиль»; Славянский базар; площадь Буровиков; кафе «Сказка»; магазин «Светофор»; штрафстоянка; перекресток улиц Коммунальная и Промысловая; ООО «Томскнефть-Сервис»; ул. Промысловая, 22; 5 км дороги Стрежевой-Нижневартовск; 6 км дороги Стрежевой-Нижневартовск; 7 км дороги Стрежевой-Нижневартовск; 8 км дороги Стрежевой-Нижневартовск; 8,5 км дороги Стрежевой-Нижневартовск; 9 км дороги Стрежевой-Нижневартовск; 10 км дороги Стрежевой-Нижневартовск; 11 км дороги Стрежевой-Нижневартовск; 12 км дороги Стрежевой-Нижневартовск; 14 км дороги Стрежевой-Нижневартовск; 15 км дороги Стрежевой-Нижневартовск; 15,5 км дороги Стрежевой-Нижневартовск; 16 км дороги Стрежевой-Нижневартовск; 19 км дороги Стрежевой-Нижневартовск; 20 км дороги Стрежевой-Нижневартовск; 20 км дороги Стрежевой-Нижневартовск; 19 км дороги Стрежевой-Нижневартовск; 16 км дороги Стрежевой-Нижневартовск; 15,5 км дороги Стрежевой-Нижневартовск; 15 км дороги Стрежевой-Нижневартовск; 14 км дороги Стрежевой-Нижневартовск; 12 км дороги Стрежевой-Нижневартовск; 11 км дороги Стрежевой-Нижневартовск; 10 км дороги Стрежевой-Нижневартовск; 9 км дороги Стрежевой-Нижневартовск; 8,5 км дороги Стрежевой-Нижневартовск; 8 км дороги Стрежевой-Нижневартовск; 7 км дороги Стрежевой-Нижневартовск; 6 км дороги Стрежевой-Нижневартовск; 5 км дороги Стрежевой-Нижневартовск;

		<ul style="list-style-type: none"> <li>ул. Промысловая, 15;</li> <li>ООО «РН-Транспорт»;</li> <li>автомойка «Кристалл»;</li> <li>штрафстоянка;</li> <li>кафе «Регион 70»;</li> <li>автостанция;</li> <li>Славянский базар;</li> <li>«Мир цветов»;</li> <li>2-й микрорайон;</li> <li>каток «Витязь»;</li> <li>поликлиника.</li> </ul>
106/1	Поликлиника - 20 км дороги Стрежевой- Нижневартовск – поликлиника (через 4-й микрорайон, д. 405)	<ul style="list-style-type: none"> <li>Поликлиника;</li> <li>ТК «Русский стиль»;</li> <li>Многофункциональный центр;</li> <li>«Автомир»;</li> <li>ул. Коммунальная;</li> <li>7-й микрорайон;</li> <li>перекресток улиц Коммунальная и Промысловая;</li> <li>ООО «Томскнефть-Сервис»;</li> <li>ул. Промысловая, 22;</li> <li>5 км дороги Стрежевой-Нижневартовск;</li> <li>6 км дороги Стрежевой-Нижневартовск;</li> <li>7 км дороги Стрежевой-Нижневартовск;</li> <li>8 км дороги Стрежевой-Нижневартовск;</li> <li>8,5 км дороги Стрежевой-Нижневартовск;</li> <li>9 км дороги Стрежевой-Нижневартовск;</li> <li>10 км дороги Стрежевой-Нижневартовск;</li> <li>11 км дороги Стрежевой-Нижневартовск;</li> <li>12 км дороги Стрежевой-Нижневартовск;</li> <li>14 км дороги Стрежевой-Нижневартовск;</li> <li>15 км дороги Стрежевой-Нижневартовск;</li> <li>15,5 км дороги Стрежевой-Нижневартовск;</li> <li>16 км дороги Стрежевой-Нижневартовск;</li> <li>19 км дороги Стрежевой-Нижневартовск;</li> <li>20 км дороги Стрежевой-Нижневартовск;</li> <li>20 км дороги Стрежевой-Нижневартовск;</li> <li>19 км дороги Стрежевой-Нижневартовск;</li> <li>16 км дороги Стрежевой-Нижневартовск;</li> <li>15,5 км дороги Стрежевой-Нижневартовск;</li> <li>15 км дороги Стрежевой-Нижневартовск;</li> <li>14 км дороги Стрежевой-Нижневартовск;</li> <li>12 км дороги Стрежевой-Нижневартовск;</li> <li>11 км дороги Стрежевой-Нижневартовск;</li> <li>10 км дороги Стрежевой-Нижневартовск;</li> <li>9 км дороги Стрежевой-Нижневартовск;</li> <li>8,5 км дороги Стрежевой-Нижневартовск;</li> <li>8 км дороги Стрежевой-Нижневартовск;</li> <li>7 км дороги Стрежевой-Нижневартовск;</li> <li>6 км дороги Стрежевой-Нижневартовск;</li> <li>5 км дороги Стрежевой-Нижневартовск;</li> <li>ул. Промысловая, 15;</li> <li>ООО «РН-Транспорт»;</li> <li>автомойка «Кристалл»;</li> <li>7-й микрорайон;</li> </ul>

		<p>ЗГГ микрорайон; «Автомир»; служба занятости; «Мир цветов»; 2-й микрорайон; каток «Витязь»; поликлиника.</p>
108	<p>Поликлиника - 21 км дороги Стрежевой-Вах - поликлиника (через рынок «Славянский базар»)</p>	<p>Поликлиника; ТК «Русский стиль»; Славянский базар; площадь Буровиков; кафе «Сказка»; магазин «Светофор»; штрафстоянка; перекресток улиц Коммунальная и Промысловая; ООО «Томскнефть-Сервис»; ул. Промысловая, 22; 5 км дороги Стрежевой-Нишневартовск; 6 км дороги Стрежевой-Нишневартовск; 7 км дороги Стрежевой-Нишневартовск; 8 км дороги Стрежевой-Нишневартовск; 8,5 км дороги Стрежевой-Нишневартовск; 9 км дороги Стрежевой-Нишневартовск; 10 км дороги Стрежевой-Нишневартовск; 16 км дороги Стрежевой-Вах; 17 км дороги Стрежевой-Вах; 21 км дороги Стрежевой-Вах; 21 км дороги Стрежевой-Вах; 17 км дороги Стрежевой-Вах; 16 км дороги Стрежевой-Вах; 10 км дороги Стрежевой-Нишневартовск; 9 км дороги Стрежевой-Нишневартовск; 8,5 км дороги Стрежевой-Нишневартовск; 8 км дороги Стрежевой-Нишневартовск; 7 км дороги Стрежевой-Нишневартовск; 6 км дороги Стрежевой-Нишневартовск; 5 км дороги Стрежевой-Нишневартовск; ул. Промысловая, 15; ООО «РН-Транспорт»; автомойка «Кристалл»; штрафстоянка; кафе «Регион 70»; автостанция; Славянский базар; «Мир цветов»; 2-й микрорайон; каток «Витязь»; поликлиника.</p>
108/1	<p>Поликлиника - 21 км дороги Стрежевой-Вах - поликлиника (через рынок «Славянский базар»)</p>	<p>Поликлиника; ТК «Русский стиль»; Славянский базар; площадь Буровиков; кафе «Сказка»; магазин «Светофор»;</p>

		<p>штрафстоянка;  перекресток улиц Коммунальная и Промысловая;  ООО «Томскнефть-Сервис»;  ул. Промысловая, 22;  5 км дороги Стрежевой-Нижевартовск;  6 км дороги Стрежевой-Нижевартовск;  7 км дороги Стрежевой-Нижевартовск;  8 км дороги Стрежевой-Нижевартовск;  8,5 км дороги Стрежевой-Нижевартовск;  9 км дороги Стрежевой-Нижевартовск;  10 км дороги Стрежевой-Нижевартовск;  16 км дороги Стрежевой-Вах;  17 км дороги Стрежевой-Вах;  21 км дороги Стрежевой-Вах;  21 км дороги Стрежевой-Вах;  17 км дороги Стрежевой-Вах;  16 км дороги Стрежевой-Вах;  10 км дороги Стрежевой-Нижевартовск;  9 км дороги Стрежевой-Нижевартовск;  8,5 км дороги Стрежевой-Нижевартовск;  8 км дороги Стрежевой-Нижевартовск;  7 км дороги Стрежевой-Нижевартовск;  6 км дороги Стрежевой-Нижевартовск;  5 км дороги Стрежевой-Нижевартовск;  ул. Промысловая, 15;  ООО «РН-Транспорт»;  автомойка «Кристалл»;  штрафстоянка;  кафе «Регион 70»;  автостанция;  Славянский базар;  «Мир цветов»;  2-й микрорайон;  каток «Витязь»;  поликлиника.</p>
109	<p>Магазин «Сельхозпродукты»  - 6 км дороги в районе ООО  «Аэропорт Стрежевой» -  магазин «Сельхозпродукты»</p>	<p>Магазин «Сельхозпродукты»;  Приход князя Владимира;  штрафстоянка;  кафе «Регион 70»;  автостанция;  Славянский базар;  «Мир цветов»;  2-й микрорайон;  каток «Витязь»;  ул. Авиаторов;  2 км дороги;  4 км дороги;  5 км дороги;  6 км дороги;  5 км дороги;  4 км дороги;  2 км дороги;  ул. Авиаторов;  поликлиника;</p>

		ТК «Русский стиль»; Славянский базар; площадь Буровиков; кафе «Сказка»; магазин «Светофор»; штрафстоянка; Приход князя Владимира; магазин «Сельхозпродукты».
--	--	---

Приложение 2  
УТВЕРЖДЕНО  
постановлением Администрации  
городского округа Стрежевой  
от 03.10.2023 № 638

**РАСПИСАНИЕ ДВИЖЕНИЯ**  
**автомобильного транспорта общего пользования по муниципальным**  
**маршрутам регулярных перевозок пассажиров и багажа в пригородном**  
**сообщении на территории городского округа Стрежевой,**  
**в период с 27.04.2024 по 19.05.2024**

**Маршрут № 106/1 «Поликлиника - 20 км дороги Стрежевой-Нижневартовск - Поликлиника» (через 4-й микрорайон, д. 405)**

Конечные пункты маршрута	Дни работы	Время отправления			
От поликлиники	ежедневно	09-30	14-00	16-00	18-00
От 20 км дороги Стрежевой-Нижневартовск		10-30	15-00	17-00	19-00

**Маршрут № 108 «Поликлиника - 21 км дороги Стрежевой-Вах - поликлиника» (через рынок «Славянский базар»)**

Конечные пункты маршрута	Дни работы	Время отправления		
От поликлиники	ежедневно	09-00	15-00	18-00
От 21 км дороги Стрежевой-Вах		10-00	16-00	19-00

**Маршрут № 109 «Магазин «Сельхозпродукты» - 6 км дороги в районе ООО «Аэропорт Стрежевой» - магазин «Сельхозпродукты»**

Конечные пункты маршрута	Дни работы	Время отправления		
От магазина «Сельхозпродукты»	ежедневно	08-00	14-00	17-00
От 6 км		08-30	14-30	17-30



**РАСПИСАНИЕ ДВИЖЕНИЯ**  
**автомобильного транспорта общего пользования по муниципальным**  
**маршрутам регулярных перевозок пассажиров и багажа в пригородном**  
**сообщении на территории городского округа Стрежевой,**  
**в период с 25.05.2024 по 16.06.2024**

**Маршрут № 108/1 «Поликлиника - 21 км дороги Стрежевой-Вах -  
поликлиника» (через рынок «Славянский базар»)**

Конечные пункты маршрута	Дни работы	Время отправления		
От поликлиники	<b>суббота, воскресенье</b>	14-00	18-00	20-00
От 21 км дороги Стрежевой-Вах		15-00	19-00	21-00

**РАСПИСАНИЕ ДВИЖЕНИЯ**  
**автомобильного транспорта общего пользования по муниципальным**  
**маршрутам регулярных перевозок пассажиров и багажа в пригородном**  
**сообщении на территории городского округа Стрежевой,**  
**в период с 20.05.2024 по 15.09.2024**

**Маршрут № 106 «Поликлиника - 20 км дороги Стрежевой-Нижневартовск - поликлиника» (через рынок «Славянский базар»)**

Конечные пункты маршрута	Дни работы	Время отправления	
От поликлиники	ежедневно	07-30	16-00
От 20 км дороги Стрежевой-Нижневартовск		08-30	17-00

**Маршрут № 106/1 «Поликлиника - 20 км дороги Стрежевой-Нижневартовск - поликлиника» (через 4-й микрорайон, д. 405)**

Конечные пункты маршрута	Дни работы	Время отправления				
От поликлиники	ежедневно	09-30	11-30	14-00	18-00	20-00
От 20 км дороги Стрежевой-Нижневартовск		10-30	12-30	15-00	19-00	21-00

**Маршрут № 108 «Поликлиника - 21 км дороги Стрежевой-Вах - поликлиника» (через рынок «Славянский базар»)**

Конечные пункты маршрута	Дни работы	Время отправления			
От поликлиники	ежедневно	09-00	12-00	16-00	19-00
От 21 км дороги Стрежевой-Вах		10-00	13-00	17-00	20-00

**Маршрут № 109 «Магазин «Сельхозпродукты» - 6 км дороги в районе ООО «Аэропорт Стрежевой» - магазин «Сельхозпродукты»**

Конечные пункты маршрута	Дни работы	Время отправления				
От магазина «Сельхозпродукты»	ежедневно	08-00	11-00	15-00	18-00	21-00
От 6 км		08-30	11-30	15-30	18-30	21-30

**РАСПИСАНИЕ ДВИЖЕНИЯ**  
**автомобильного транспорта общего пользования по муниципальным**  
**маршрутам регулярных перевозок пассажиров и багажа в пригородном**  
**сообщении на территории городского округа Стрежевой,**  
**в период с 17.06.2024 по 31.07.2024**

**Маршрут № 108/1 «Поликлиника - 21 км дороги Стрежевой-Вах -  
поликлиника» (через рынок «Славянский базар»)**

Конечные пункты маршрута	Дни работы	Время отправления		
От поликлиники	<b>ежедневно</b>	14-00	18-00	20-00
От 21 км дороги Стрежевой-Вах		15-00	19-00	21-00

**РАСПИСАНИЕ ДВИЖЕНИЯ**  
**автомобильного транспорта общего пользования по муниципальным**  
**маршрутам регулярных перевозок пассажиров и багажа в пригородном**  
**сообщении на территории городского округа Стрежевой,**  
**в период с 01.08.2024 по 01.09.2024**

**Маршрут № 108/1 «Поликлиника - 21 км дороги Стрежевой-Вах -  
поликлиника» (через рынок «Славянский базар»)**

Конечные пункты маршрута	Дни работы	Время отправления		
От поликлиники	<b>суббота, воскресенье</b>	14-00	18-00	20-00
От 21 км дороги Стрежевой-Вах		15-00	19-00	21-00

**РАСПИСАНИЕ ДВИЖЕНИЯ**  
**автомобильного транспорта общего пользования по муниципальным**  
**маршрутам регулярных перевозок пассажиров и багажа в пригородном**  
**сообщении на территории городского округа Стрежевой,**  
**в период с 16.09.2024 по 20.10.2024**

**Маршрут № 106/1 «Поликлиника - 20 км дороги Стрежевой-Нижневартовск - поликлиника» (через 4-й микрорайон, д. 405)**

Конечные пункты маршрута	Дни работы	Время отправления			
От поликлиники	ежедневно	09-30	14-00	16-00	18-00
От 20 км дороги Стрежевой-Нижневартовск		10-30	15-00	17-00	19-00

**Маршрут № 108 «Поликлиника - 21 км дороги Стрежевой-Вах - поликлиника» (через рынок «Славянский базар»)**

Конечные пункты маршрута	Дни работы	Время отправления		
От поликлиники	ежедневно	10-30	15-00	18-00
От 21 км дороги Стрежевой-Вах		11-30	16-00	19-00

**Маршрут № 109 «Магазин «Сельхозпродукты» - 6 км дороги в районе ООО «Аэропорт Стрежевой» - магазин «Сельхозпродукты»**

Конечные пункты маршрута	Дни работы	Время отправления		
От магазина «Сельхозпродукты»	ежедневно	09-30	14-00	17-00
От 6 км		10-00	14-30	17-30

Приложение 3  
УТВЕРЖДЕНЫ  
постановлением Администрации  
городского округа Стрежевой  
от 03.10.2023 № 638

**Схемы муниципальных маршрутов регулярных перевозок  
пассажиров и багажа автомобильным транспортом  
общего пользования в пригородном сообщении  
на территории городского округа Стрежевой**



Схема муниципального маршрута № 106/1 «Поликлиника - 20 км дороги Стрежевой - Нижневартовск – поликлиника»  
(через 4-й микрорайон, д. 405)

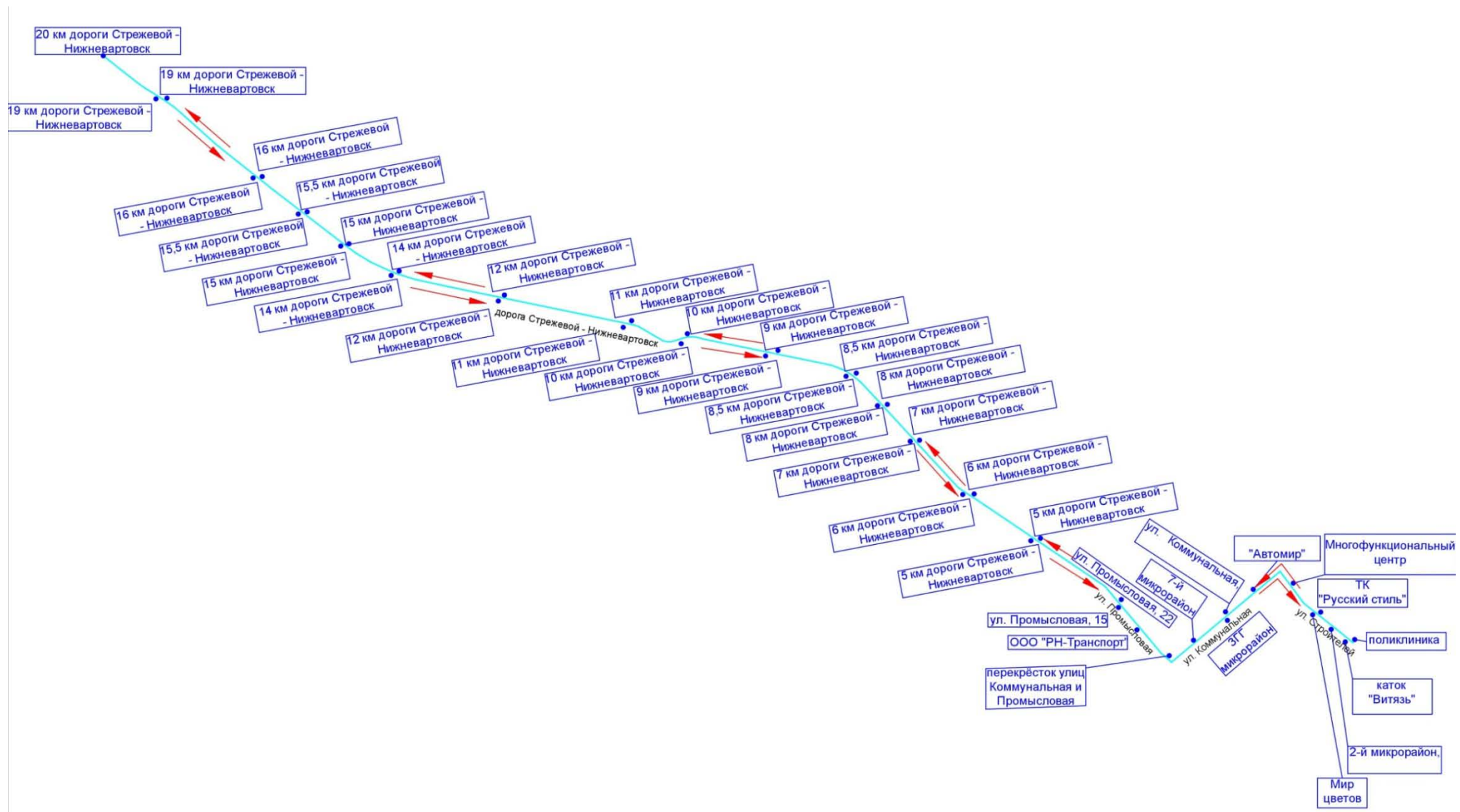
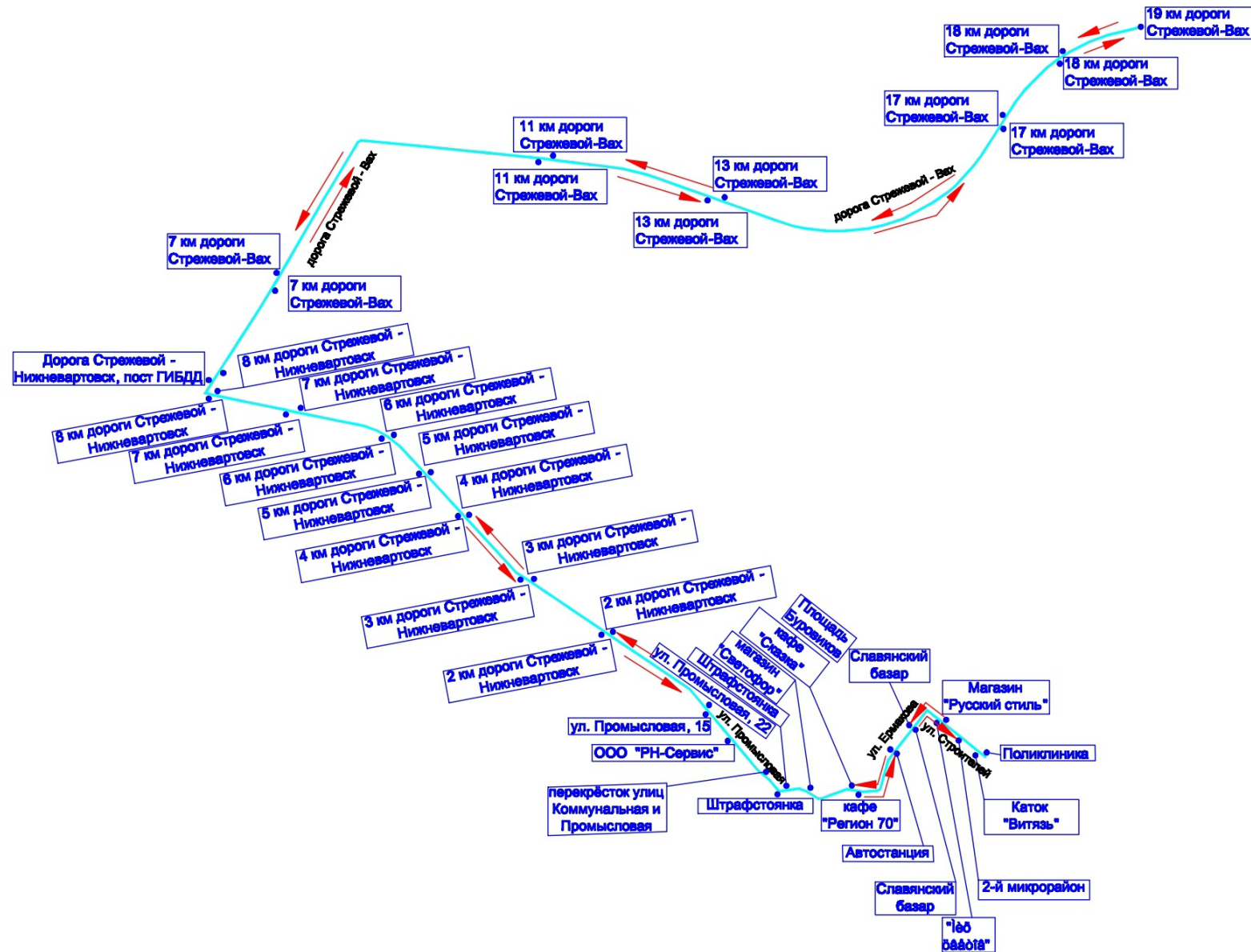




Схема муниципального маршрута № 108 «Поликлиника - 21 км дороги Стрежевой-Вах - поликлиника»  
(через рынок «Славянский базар»)



# Схема муниципального маршрута № 108/1 «Поликлиника - 21 км дороги Стрежевой-Вах - поликлиника» (через рынок «Славянский базар»)

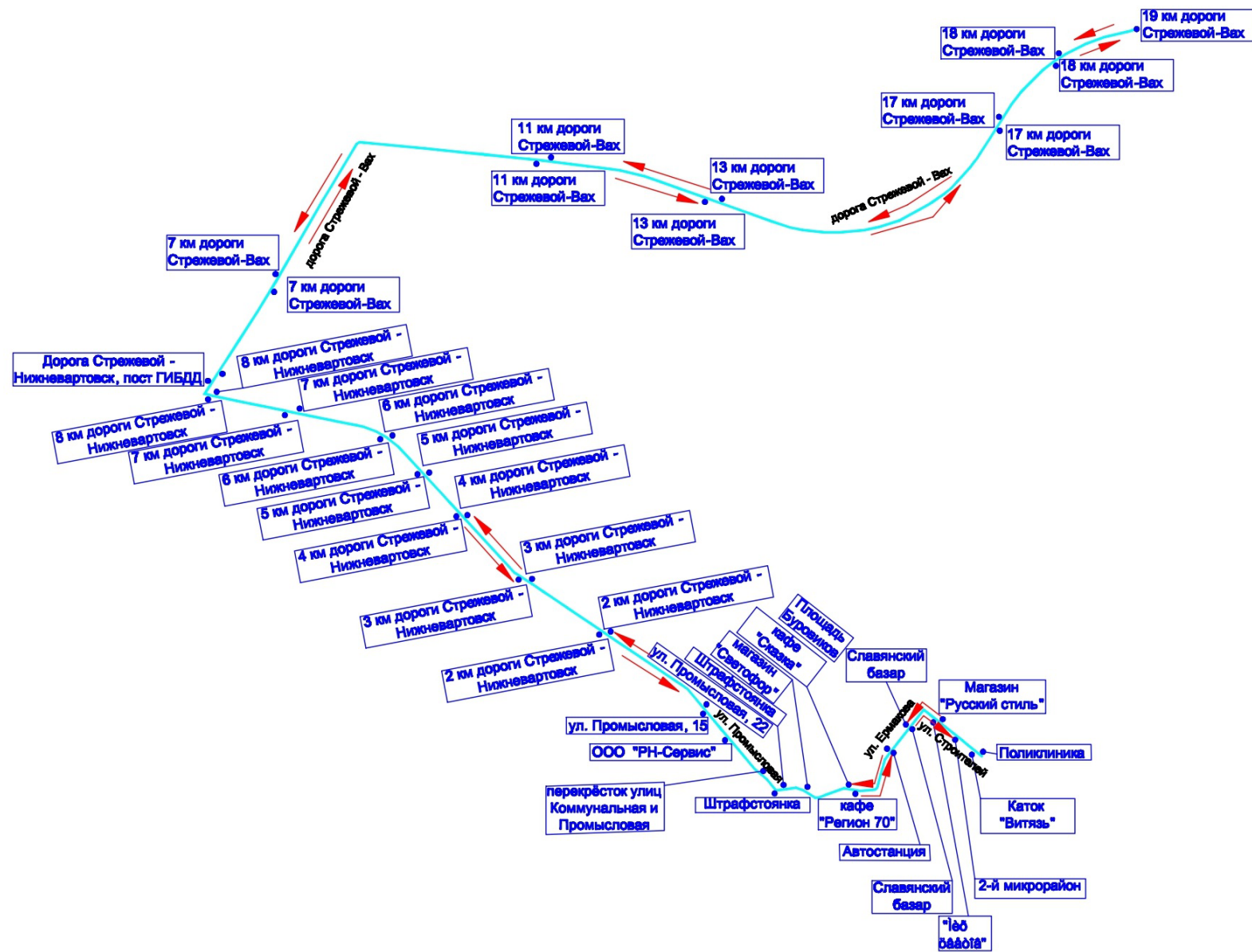


Схема муниципального маршрута № 109 «Магазин «Сельхозпродукты» - 6 км дороги в районе ООО «Аэропорт Стрежевой» - магазин «Сельхозпродукты»

