



**АДМИНИСТРАЦИЯ
ГОРОДСКОГО ОКРУГА СТРЕЖЕВОЙ
ПОСТАНОВЛЕНИЕ**

03.12.2021

№ 684

Об утверждении проекта межевания территории
применительно к застроенной территории 5-го микрорайона города Стрежевого

В соответствии с пунктом 26 части 1 статьи 16 Федерального закона от 06.10.2003 № 131-ФЗ «Об общих принципах организации местного самоуправления в Российской Федерации», пунктом 13 статьи 46 Градостроительного кодекса Российской Федерации, пунктом 27 части 1 статьи 10 Устава городского округа Стрежевой, на основании протокола общественных обсуждений по проекту межевания территории от 07.10.2021, заключения о результатах общественных обсуждений по проекту межевания территории от 13.10.2021

ПОСТАНОВЛЯЮ:

1. Утвердить проект межевания территории применительно к застроенной территории 5-го микрорайона города Стрежевого согласно приложению к настоящему постановлению.

2. Опубликовать настоящее постановление в официальном печатном издании газете «Северная звезда» и разместить на официальном сайте органов местного самоуправления городского округа Стрежевой.

3. Контроль за исполнением настоящего постановления возложить на заместителя Мэра городского округа, начальника Управления городского хозяйства и безопасности проживания Администрации городского округа Стрежевой.

И.о. Мэра городского округа

В.В. Дениченко

Горбунова
Разослать: Администрация, ОАиГ

Проект
межевания территории применительно к застроенной территории
5-го микрорайона города Стрежевого

1. Общие данные

1.1. Проект межевания территории применительно к застроенной территории 5-го микрорайона города Стрежевого разработан в соответствии с постановлением Администрации городского округа Стрежевой от 12.05.2021 № 279 «О подготовке проекта межевания территории применительно к застроенной территории 5-го микрорайона города Стрежевого».

1.2. Целью разработки проекта межевания территории 5-го микрорайона является:

- определение местоположения границ изменяемых земельных участков, занятых многоквартирными домами, объектами торговли, коммунальными объектами, объектами образования и просвещения, объектами спорта и банковской деятельности;

- определение местоположения границ образуемых земельных участков, которые будут относиться к земельным участкам (территориям) общего пользования;

- установление красных линий для застроенных территорий, в границах которых не планируется размещение новых объектов капитального строительства;

- проведение комплексных кадастровых работ в соответствии с проектом межевания территории применительно к застроенной территории 5-го микрорайона.

Для образования земельных участков не требуется резервирование и (или) изъятие для государственных и муниципальных нужд земель и земельных участков, не требуется перевод земель в иные категории.

1.3. При подготовке проекта межевания территории была использована следующая нормативная документация:

- Градостроительный кодекс Российской Федерации от 29.12.2004 № 190-ФЗ;
- Земельный кодекс Российской Федерации от 25.10.2001 № 136-ФЗ;
- Жилищный кодекс Российской Федерации от 29.12.2004 № 188-ФЗ;
- Федеральный закон от 24.07.2007 № 221-ФЗ «О кадастровой деятельности» (далее – Федеральный закон № 221-ФЗ);

- РДС 30-201-98 «Инструкция о порядке проектирования и установления красных линий в городах и других поселениях Российской Федерации»;

- СП 42.13330.2016. Свод правил. Градостроительство. Планировка и застройка городских и сельских поселений. Актуализированная редакция СНиП 2.07.01-89*;

- приказ Минстроя России от 25.04.2017 № 739/пр «Об утверждении требований к цифровым топографическим картам и цифровым топографическим

планам, используемым при подготовке графической части документации по планировке территории»;

- приказ Минстроя России от 07.03.2019 № 153/пр «Об утверждении методических рекомендаций по проведению работ по формированию земельных участков, на которых расположены многоквартирные дома»;

- Генеральный план городского округа Стрежевой, утверждённый решением Думы городского округа Стрежевой от 09.06.2010 № 592;

- Правила землепользования и застройки городского округа Стрежевой, утверждённые решением Думы городского округа Стрежевой от 09.06.2010 № 593;

- Порядок подготовки и утверждения документации по планировке территории, подготовленной на основании решений Администрации городского округа Стрежевой, утверждённое постановлением Администрации городского округа Стрежевой от 08.04.2020 № 232.

1.4. При разработке проекта использованы следующие исходные данные:

- задание на разработку проекта межевания территории 5-го микрорайона города Стрежевого

- перечень объектов недвижимости, расположенных в границах 5-го микрорайона;

- картографический материал в виде цифрового ортофотоплана масштаба 1:1000;

- выписки из Единого государственного реестра недвижимости на земельные участки.

1.5. Территория межевания в границах проектирования является застроенной в основном многоквартирными домами в 3 - 9 этажей, индивидуальными жилыми домами, торговыми объектами, объектами образования, объектами пищевой отрасли, объектами делового управления, гаражами, границы которых установлены ранее в результате выполнения работ по межеванию.

Подробная информация о земельных участках, расположенных в границах проекта межевания территории, приведена в таблице 1 «Экспликация существующих земельных участков фактического землепользования», графическая часть отображена на «Чертеже границ существующих земельных участков с отображением существующих объектов капитального строительства».

Таблица 1

Экспликация существующих земельных участков фактического землепользования

№ п/п	Кадастровый номер земельного участка	Адрес земельного участка	Вид разрешенного использования	Площадь по документу, кв. м
1	2	3	4	5
Многоквартирные дома				
1	70:20:0000003:260	Томская область, г. Стрежевой, ул. Строителей, д. 53	Под эксплуатацию и обслуживание многоэтажного многоквартирного дома	8305,3
2	70:20:0000003:2677	Томская область, г. Стрежевой, ул. Строителей, д. 55	Для эксплуатации и обслуживания жилого дома	4113
3	70:20:0000003:2820	Томская область, г. Стрежевой, ул. Строителей, д. 57	Под эксплуатацию и обслуживание многоквартирного дома	3270
4	70:20:0000003:640	Томская область, г. Стрежевой, ул. Строителей, д. 59	Под эксплуатацию и обслуживание многоэтажного многоквартирного дома	7382,8
5	70:20:0000003:863	Томская область, г. Стрежевой, ул. Буровиков, д. 6	Под эксплуатацию и обслуживание малоэтажного многоквартирного жилого дома	1627
6	70:20:0000003:17238	Томская область, г. Стрежевой, ул. Буровиков, д. 8	Под эксплуатацию и обслуживание малоэтажного (3 этажа) многоквартирного дома	1410
7	70:20:0000003:22035	Томская область, г. Стрежевой, ул. Буровиков, д. 10	Под эксплуатацию и обслуживание малоэтажного многоквартирного дома	1945
8	70:20:0000003:2818	Томская область, г. Стрежевой, ул. Буровиков, д. 16	Под эксплуатацию и обслуживание многоквартирного дома	4472

9	70:20:0000003:37	Томская область, г. Стрежевой, ул. Буровиков, д. 20/1, 20/2	Для эксплуатации и обслуживания здания	3862
10	70:20:0000003:864	Томская область, г. Стрежевой, ул. Сибирская, д. 9	Под эксплуатацию и обслуживание многоэтажного многоквартирного дома	3550
11	70:20:0000003:2819	Томская область, г. Стрежевой, ул. Сибирская, д. 26	Под эксплуатацию и обслуживание многоквартирного дома	3346
12	70:20:0000003:17302	Томская область, г. Стрежевой, 5-й мкр, д. 501	Под эксплуатацию и обслуживание многоэтажного многоквартирного жилого дома	1879
13	70:20:0000003:17301	Томская область, г. Стрежевой, 5-й мкр, д. 502	Под эксплуатацию и обслуживание многоэтажного многоквартирного жилого дома	2761
14	70:20:0000003:130	Томская область, г. Стрежевой, 5-й мкр, д. 516	Под эксплуатацию и обслуживание многоэтажного многоквартирного дома	5947,1
15	70:20:0000003:203	Томская область, г. Стрежевой, 5-й мкр, д. 517	Под эксплуатацию и обслуживание многоэтажного многоквартирного дома	3847,16
16	70:20:0000003:2797	Томская область, г. Стрежевой, 5-й мкр, д. 518	Под эксплуатацию и обслуживание многоэтажного многоквартирного дома	5206
Индивидуальные жилые дома				
17	70:20:0000003:24480	Томская область, г. Стрежевой, ул. Строителей, д. 61	Под эксплуатацию и обслуживание индивидуального жилого дома	880
18	70:20:0000003:1851	Томская область, г. Стрежевой, ул. Строителей, д. 61а	Под эксплуатацию и обслуживание индивидуального жилого дома	980
19	70:20:0000003:1837	Томская область, г. Стрежевой, ул. Строителей, д. 63	Для эксплуатации и обслуживания индивидуального жилого дома	1000
20	70:20:0000003:3161	Томская область, г. Стрежевой, ул. Строителей, д. 65	Под эксплуатацию и обслуживание индивидуального жилого дома	864
21	70:20:0000003:17359	Томская область, г. Стрежевой,	Для эксплуатации объекта	394

		ул. Коммунальная		
22	70:20:0000003:17757	Томская обл., г. Стрежевой, ул. Строителей, 67, участок № 1	Для эксплуатации и обслуживания индивидуального жилого дома	289
23	70:20:0000003:17985	Томская область, г. Стрежевой, ул. Строителей, д. 69	для эксплуатации и обслуживания индивидуального жилого дома	800
24	70:20:0000003:27215	Томская область, г. Стрежевой, ул. Клюквенная, д. 2	для объектов индивидуального жилищного строительства, бани, сауны при условии канализования стоков	271
25	70:20:0000003:26496	Томская область, г. Стрежевой, ул. Клюквенная, д. 2	Объекты индивидуального жилищного строительства. Для объектов индивидуального жилищного строительства, бани, сауны при условии канализования стоков	620
26	70:20:0000003:2916	Томская область, г. Стрежевой, ул. Клюквенная, д. 3	Под эксплуатацию и обслуживание индивидуального жилого дома	500
27	70:20:0000003:24382	Томская область, г. Стрежевой, ул. Клюквенная, д. 3, участок 1	Под эксплуатацию и обслуживание индивидуального жилого дома	600
28	70:20:0000003:706	Томская область, г. Стрежевой, ул. Клюквенная, д. 4	Под эксплуатацию и обслуживание индивидуального жилого дома	500
29	70:20:0000003:21841	Томская область, г. Стрежевой, ул. Клюквенная, д. 5	Для эксплуатации и обслуживания индивидуального жилого дома	500
30	70:20:0000003:24383	Томская область, г. Стрежевой, ул. Клюквенная, д. 5, участок 1	Под эксплуатацию и обслуживание индивидуального жилого дома	600
31	70:20:0000003:707	Томская область, г. Стрежевой, ул. Клюквенная, д. 6	Под эксплуатацию и обслуживание индивидуального жилого дома	500
32	70:20:0000003:20694	Томская область, г. Стрежевой, ул. Клюквенная, д. 6, участок 1	Под эксплуатацию и обслуживание индивидуального жилого дома	240
33	70:20:0000003:708	Томская область, г. Стрежевой,	под эксплуатацию и обслуживания жилого	500

		ул. Клюквенная, д. 7	дома	
34	70:20:0000003:24308	Томская область, г. Стрежевой, ул. Клюквенная, д. 8	под строительство индивидуального жилого дома	827
35	70:20:0000003:20648	Томская область, г. Стрежевой, ул. Клюквенная, д. 9	Объекты индивидуального жилищного строительства	500
36	70:20:0000003:27407	Томская область, г. Стрежевой, ул. Клюквенная, д. 9	объект индивидуального жилищного строительства	550
37	70:20:0000003:710	Томская область, г. Стрежевой, ул. Клюквенная, д. 11	Для индивидуального жилищного строительства	500
38	70:20:0000003:27656	Томская область, г. Стрежевой, ул. Клюквенная, д. 11	для индивидуального жилищного строительства	550
39	70:20:0000003:711	Томская область, г. Стрежевой, ул. Клюквенная, д. 13	Под эксплуатацию и обслуживание индивидуального жилого дома	500
40	70:20:0000003:26497	Томская область, г. Стрежевой, ул. Клюквенная, д. 15	жилые дома коттеджного типа на одну семью в 2-3 эт. с придомовым участком до 0,15 га	1031
41	70:20:0000003:829	Томская область, г. Стрежевой, ул. Сибирская, д. 4, кв. 1	для эксплуатации и обслуживания квартиры	689,05
42	70:20:0000003:26045	Томская область, г. Стрежевой, ул. Сибирская, д. 8	Жилые дома коттеджного типа на одну семью в 2-3 этажа с придомовым участком до 0.15 га	503
43	70:20:0000003:3019	Томская область, г. Стрежевой, ул. Сибирская, д. 10	Под эксплуатацию и обслуживание индивидуального жилого дома	575
44	70:20:0000003:21021	Томская область, г. Стрежевой, ул. Сибирская, д. 10, участок 1	Под эксплуатацию и обслуживание индивидуального жилого дома	149
45	70:20:0000003:796	Томская область, г. Стрежевой, ул. Сибирская, д. 11	Под строительство индивидуального жилого дома	480
46	70:20:0000003:725	Томская область, г. Стрежевой, ул. Сибирская, д. 12	Для индивидуального жилищного строительства	500

47	70:20:0000003:27639	Томская область, г. Стрежевой, ул. Сибирская, д. 13	Для индивидуальной жилой застройки	480
48	70:20:0000003:26028	Томская область, г. Стрежевой, ул. Сибирская, д. 14	жилые дома коттеджного типа на одну семью в 2-3 этажа с придомовым участком до 0,15 га	1474
49	70:20:0000003:3074	Томская область, г. Стрежевой, ул. Сибирская, д. 15	Под эксплуатацию и обслуживание индивидуального жилого дома	480
50	70:20:0000003:26330	Томская область, г. Стрежевой, ул. Сибирская, д. 16	Жилые дома коттеджного типа на одну семью 2-3 этажа с придомовым участком до 0.15 га	874
51	70:20:0000003:1367	Томская область, г. Стрежевой, ул. Сибирская, д. 17	Под строительство индивидуального жилого дома	519
52	70:20:0000003:26359	Томская область, г. Стрежевой, ул. Сибирская, д. 17а	Жилые дома коттеджного типа на одну семью в 2-3 этажа с придомовым участком до 0,15 га	528
53	70:20:0000003:26329	Томская область, г. Стрежевой, ул. Сибирская, д. 18	жилые дома коттеджного типа на одну семью в 2-3 этажа с придомовым участком до 0.15 га	875
54	70:20:0000003:1368	Томская область, г. Стрежевой, ул. Сибирская, д. 19	Под строительство индивидуального жилого дома	533
55	70:20:0000003:900	Томская область, г. Стрежевой, ул. Сибирская, д. 20	Под строительство индивидуального жилого дома	499,9
56	70:20:0000003:24085	Томская область, г. Стрежевой, ул. Сибирская, д. 21	Под строительство индивидуального жилого дома	517
57	70:20:0000003:20897	Томская область, г. Стрежевой, ул. Сибирская, д. 22	Под эксплуатацию и обслуживание индивидуального жилого дома	1227
58	70:20:0000003:23908	Томская область, г. Стрежевой, ул. Сибирская, д. 23	под строительство индивидуального жилого дома	517
59	70:20:0000003:26033	Томская область, г. Стрежевой,	Жилые дома коттеджного типа на одну	1304

		ул. Сибирская, д. 24	семью в 2-3 этажа с придомовым участком до 0,15 га	
60	70:20:0000003:26495	Томская область, г. Стрежевой, ул. Сибирская, д. 24	жилые дома коттеджного типа на одну семью в 2-3 эт. с придомовым участком до 0,15 га	1433
61	70:20:0000003:227	Томская область, г. Стрежевой, ул. Сибирская, д. 25	Под жилую застройку (Индивидуальную)	500
Общественные здания				
62	70:20:0000003:67	Томская область, г. Стрежевой, ул. Строителей, д. 59/1	для эксплуатации и обслуживания магазина	500,07
63	70:20:0000003:169	Томская область, г. Стрежевой, ул. Строителей, д. 49	Под эксплуатацию и обслуживание торгово-гостиничного комплекса	2450
64	70:20:0000003:24297	Томская область, г. Стрежевой, ул. Строителей, д. 49	для эксплуатации и обслуживания Торгово-гостиничного комплекса	1502
65	70:20:0000003:59	Томская область, г. Стрежевой, ул. Строителей, д. 51	Под магазин "Россия"	62,34
66	70:20:0000003:60	Томская область, г. Стрежевой, ул. Строителей, 51/1	Для эксплуатации второй очереди магазина "Россия"	118,31
67	70:20:0000003:167	Томская область, г. Стрежевой, ул. Строителей, д. 51	Под благоустройство прилегающей территории	207,76
68	70:20:0000003:168	Томская область, г. Стрежевой, ул. Строителей, 51/1	Под благоустройство прилегающей территории	535,4
69	70:20:0000003:155	Томская область, г. Стрежевой, ул. Строителей, д. 53/1	Для строительства архитектурной мастерской	254
70	70:20:0000003:171	Томская область, г. Стрежевой, ул. Строителей, 53, пом. 39	Под входной узел в магазин	19,74
71	70:20:0000003:42	Томская область, г. Стрежевой, ул. Строителей, 53, пом. 68	Под входной узел в магазин	4,83
72	70:20:0000003:1874	Томская область, г. Стрежевой,	Под остановочный комплекс с площадью	95

		ул. Ермакова, 70	под цветочный магазин	
73	70:20:0000003:1148	Томская область, г. Стрежевой, ул. Ермакова, 46а	Под административное здание Администрации города	2500
74	70:20:0000003:23879	Томская область, г. Стрежевой, ул. Ермакова, 45	для эксплуатации и обслуживания нежилого здания детской школы искусств	632
75	70:20:0000003:23878	Томская область, г. Стрежевой, ул. Ермакова, 45а	Учреждения культуры и искусства городского значения (театры, кинотеатры, филармония, музеи, выставочные залы, галереи)	696
76	70:20:0000003:23880	Томская область, г. Стрежевой, ул. Ермакова, 46	для эксплуатации и обслуживания нежилого строения (детская школа искусств)	1036
77	70:20:0000003:137	Томская область, г. Стрежевой, ул. Ермакова, 48	для эксплуатации и обслуживания магазина "Таежный"	650
78	70:20:0000003:25930	Томская область, г. Стрежевой, ул. Ермакова, 48	магазины	372
79	70:20:0000003:1037	Томская область, г. Стрежевой, ул. Ермакова, 49а	Под эксплуатацию и обслуживание торгового киоска с реализацией периодических печатных изданий	33,8
80	70:20:0000003:7	Томская область, г. Стрежевой, ул. Ермакова, 49	Под здание магазина "Дары природы"	229,98
81	70:20:0000003:189	Томская область, г. Стрежевой, ул. Ермакова, 50	Под крытый рынок "Славянский базар"	335,87
82	70:20:0000003:25405	Томская область, г. Стрежевой, ул. Ермакова, 50	под рынок	1170
83	70:20:0000003:850	Томская область, г. Стрежевой, ул. Ермакова, 51	под размещение здания магазина промышленных товаров и кафе (эксплуатация)	745,6
84	70:20:0000003:112	Томская область, г. Стрежевой,	Для эксплуатации и обслуживания	300

		ул. Ермакова, 52а	нежилого здания торгового назначения (магазин)	
85	70:20:0000003:26836	Томская область, г. Стрежевой, ул. Ермакова, 53	амбулаторное ветеринарное обслуживание	510
86	70:20:0000003:26799	Томская область, г. Стрежевой, ул. Сибирская	Магазины	268
87	70:20:0000003:26801	Томская область, г. Стрежевой, ул. Сибирская	Магазины	31
88	70:20:0000003:26802	Томская область, г. Стрежевой, ул. Сибирская	Магазины	62
89	70:20:0000003:26798	Томская область, г. Стрежевой, ул. Сибирская	Магазины	237
90	70:20:0000003:26797	Томская область, г. Стрежевой, ул. Сибирская	Магазины	442
91	70:20:0000003:26800	Томская область, г. Стрежевой, ул. Сибирская	Магазины	421
92	70:20:0000003:22532	Томская область, г. Стрежевой, ул. Сибирская, 2	под эксплуатацию и обслуживание объекта общественного питания	567
93	70:20:0000003:993	Томская область, г. Стрежевой, ул. Сибирская, 3	Под размещение магазина	232,7
94	70:20:0000003:994	Томская область, г. Стрежевой, ул. Сибирская, 3	под размещение магазина	392,3
95	70:20:0000003:17873	Томская область, г. Стрежевой, ул. Сибирская, 7	Для эксплуатации и обслуживания магазина продовольственных товаров	350
96	70:20:0000003:17227	Томская область, г. Стрежевой, ул. Сибирская, 6а	под реконструкцию здания административно торгового назначения	500
97	70:20:0000003:24280	Томская область, г. Стрежевой, ул. Сибирская, 6а, участок 1	под размещение парковки легковых автомобилей	485
98	70:20:0000003:20527	Томская область, г. Стрежевой,	Под эксплуатацию и обслуживание	825

		ул. Сибирская, 9	магазина	
99	70:20:0000003:17295	Томская область, г. Стрежевой, ул. Сибирская, 26а	под эксплуатацию и обслуживание нежилого здания магазина	664
100	70:20:0000003:751	Томская область, г. Стрежевой, ул. Сибирская, 27	под нежилое здание	563,7
101	70:20:0000003:750	Томская область, г. Стрежевой, ул. Сибирская	Под эксплуатацию и обслуживание гостиницы	1882,5
102	70:20:0000003:723	Томская область, г. Стрежевой, ул. Сибирская, у гостиницы "Магнолия"	Под благоустройство территории	789
103	70:20:0000003:2951	Томская область, г. Стрежевой, ул. Дорожников, 3а	Под эксплуатацию и обслуживание здания административного назначения	1445
104	70:20:0000003:58	Томская область, г. Стрежевой, ул. Дорожников, 11а	для эксплуатации и обслуживания православного Прихода храма Святителя Николая	5533
105	70:20:0000003:3290	Томская область, г. Стрежевой, ул. Дорожников, 11а, участок 1	Для благоустройства территории	2092
106	70:20:0000003:24006	Томская область, г. Стрежевой, ул. Коммунальная, 1	под эксплуатацию и обслуживание здания Муниципального автономного общеобразовательного учреждения Средней общеобразовательной школы №7 городского округа Стрежевой с углубленным изучением отдельных предметов	21964
107	70:20:0000003:17279	Томская область, г. Стрежевой, ул. Коммунальная, 1/3	Под эксплуатацию и обслуживание нежилого здания спортивного назначения	992
108	70:20:0000003:2055	Томская область, г. Стрежевой, ул. Буровиков, 2	Под эксплуатацию нежилого здания торгового назначения (Закусочная - Домовая кухня)	356

109	70:20:0000003:2056	Томская область, г. Стрежевой, ул. Буровиков, 2	Для обслуживания нежилого здания торгового назначения (Закусочная - Домовая кухня)	435
110	70:20:0000003:298	Томская область, г. Стрежевой, ул. Буровиков, 4	Под объекты торговли	625
111	70:20:0000003:280	Томская область, г. Стрежевой, ул. Буровиков, 18	Для эксплуатации и обслуживания здания	2362,26
112	70:20:0000003:212	Томская область, г. Стрежевой, ул. Буровиков, 20	Для эксплуатации и обслуживания магазина	561,17
113	70:20:0000003:213	Томская область, г. Стрежевой, ул. Буровиков, 20	Под благоустройство прилегающей территории	588,78
114	70:20:0000003:214	Томская область, г. Стрежевой, ул. Буровиков, 20	Под благоустройство прилегающей территории	441000
115	70:20:0000003:91	Томская область, г. Стрежевой, у здания по ул. Ермакова, 46а	Под эксплуатацию информационной установки (призматрон)	14
116	70:20:0000003:237	Томская область, г. Стрежевой, ул. Строителей, памятное место "Доска почета"	Под объекты культурно-бытового назначения	468,09
117	70:20:0000003:233	Томская область, г. Стрежевой, ул. Строителей	Под объекты культурно-бытового назначения	81,31
	Гаражи			
118	70:20:0000003:620	Томская область, г. Стрежевой, ул. Коммунальная, блок № 31, гараж № 1	Гаражи для хранения индивидуальных легковых автомобилей	53,57
119	70:20:0000003:1055	Томская область, г. Стрежевой, ул. Коммунальная, блок 31 гараж 2	Для эксплуатации и обслуживания индивидуального гаража	32,7
120	70:20:0000003:3015	Томская область, г. Стрежевой, Коммунальная, блок 31, гараж	Под эксплуатацию и обслуживание индивидуального гаража	32

		№ 4		
121	70:20:0000003:17214	Томская область, г. Стрежевой, ул. Коммунальная, блок 31, гараж №5	Под эксплуатацию и обслуживание индивидуального гаража	31
122	70:20:0000003:17990	Томская область, г. Стрежевой, ул. Коммунальная, блок № 31, гараж 6	Под эксплуатацию и обслуживание индивидуального гаража	31
123	70:20:0000003:2939	Томская область, г. Стрежевой, ул. Коммунальная, блок 31 гараж № 7	Под эксплуатацию и обслуживание индивидуального гаража	32
124	70:20:0000003:1807	Томская область, г. Стрежевой ул. Коммунальная, блок 31, гараж № 8	Под эксплуатацию и обслуживание индивидуального гаража	31
125	70:20:0000003:17931	Томская область, г. Стрежевой, ул. Коммунальная, блок 31, гараж 9	Под эксплуатацию и обслуживание индивидуального гаража	29
126	70:20:0000003:2598	Томская область, г. Стрежевой, ул. Коммунальная, блок 31 гараж 10	Под эксплуатацию и обслуживание индивидуального гаража	32
127	70:20:0000003:837	Томская область, г. Стрежевой, ул. Коммунальная, блок 31, гараж №11	Под эксплуатацию и обслуживание индивидуального гаража	33
128	70:20:0000003:691	Томская область, г. Стрежевой, ул. Коммунальная, бл31,г№12	Для эксплуатации и обслуживания гаража	32,2
129	70:20:0000003:690	Томская область, г. Стрежевой, ул. Коммунальная, бл31,г№13	Для эксплуатации и обслуживания гаража	33
130	70:20:0000003:2064	Томская область, г. Стрежевой, ул. Коммунальная, блок 31, гараж № 14	Под эксплуатацию и обслуживание индивидуального гаража	33

131	70:20:0000003:807	Томская область, г. Стрежевой, ул. Коммунальная, блок 31, гараж №15	Для эксплуатации и обслуживания гаража	33
132	70:20:0000003:26462	Томская область, г. Стрежевой, ул. Коммунальная, участок 31/17	гаражи для хранения индивидуальных легковых автомобилей	31
133	70:20:0000003:2150	Томская область, г. Стрежевой, ул. Коммунальная, блок 31, гараж № 18	Под эксплуатацию и обслуживание индивидуального гаража	31
134	70:20:0000003:1754	Томская область, г. Стрежевой, ул. Коммунальная, блок 31, гараж № 19	Для эксплуатации и обслуживания индивидуального гаража	33
135	70:20:0000003:1377	Томская область, г. Стрежевой, ул. Коммунальная, блок 31, гараж № 20	Под эксплуатацию и обслуживание индивидуального гаража	32,6
136	70:20:0000003:1350	Томская область, г. Стрежевой, ул. Коммунальная, блок 31, гараж №21	Под эксплуатацию и обслуживание индивидуального гаража	31,9
137	70:20:0000003:1739	Томская область, г. Стрежевой, ул. Коммунальная, блок 31, гараж № 22	Для эксплуатации и обслуживания индивидуального гаража	32
138	70:20:0000003:3054	Томская область, г. Стрежевой, ул. Коммунальная, блок 31, гараж № 23	Для эксплуатации и обслуживания индивидуального гаража	33
139	70:20:0000003:21092	Томская область, г. Стрежевой, ул. Коммунальная, блок 31, гараж 24	Под эксплуатацию и обслуживание индивидуального гаража	32
140	70:20:0000003:619	Томская область, г. Стрежевой, ул. Коммунальная, бл.31, г25	для строительства гаража	32,62

141	70:20:0000003:1351	Томская область, г. Стрежевой, ул. Коммунальная, блок 31, гараж №26	Под эксплуатацию и обслуживание индивидуального гаража	31,2
142	70:20:0000003:1473	Томская область, г. Стрежевой, ул. Коммунальная, блок 31, гараж № 27	Под эксплуатацию и обслуживание индивидуального гаража	32
143	70:20:0000003:2686	Томская область, г. Стрежевой, ул. Коммунальная, блок 31, гараж № 28, блок 31 гараж № 28	Для эксплуатации и обслуживания индивидуального гаража	33
144	70:20:0000003:754	Томская область, г. Стрежевой, ул. Коммунальная, блок 31	Для эксплуатации и обслуживания индивидуального гаража	32,2
145	70:20:0000003:17230	Томская область, г. Стрежевой, ул. Коммунальная, блок 31, гараж № 30	Под эксплуатацию и обслуживание индивидуального гаража	33
146	70:20:0000003:840	Томская область, г. Стрежевой, ул. Коммунальная, блок 31, гараж №31	Под эксплуатацию и обслуживание индивидуального гаража	29,96
147	70:20:0000003:869	Томская область, г. Стрежевой, ул. Коммунальная, блок 31, гараж №32	Для эксплуатации и обслуживания индивидуального гаража	32,65
148	70:20:0000003:2240	Томская область, г. Стрежевой, ул. Коммунальная, блок 31, гараж № 33	Для эксплуатации и обслуживания индивидуального гаража	32
149	70:20:0000003:24873	Томская область, г. Стрежевой, ул. Коммунальная, блок 31, гараж 34	Под эксплуатацию и обслуживание индивидуального гаража	33
150	70:20:0000003:25873	Томская область, г. Стрежевой, ул. Коммунальная, блок 32,	под эксплуатацию и обслуживание индивидуального гаража	46

		гараж 16		
151	70:20:0000003:242	Томская область, г. Стрежевой, ул. Коммунальная, бл 32,г 1	Для строительства	45,3
152	70:20:0000003:756	Томская область, г. Стрежевой, ул. Коммунальная, блок 32	Под размещение индивидуального гаража	24,45
153	70:20:0000003:20765	Томская область, г. Стрежевой, ул. Коммунальная, блок 32, гараж 3	Под эксплуатацию и обслуживание индивидуального гаража	30
154	70:20:0000003:25395	Томская область, г. Стрежевой, ул. Коммунальная, блок 32, гараж 4	под эксплуатацию и обслуживание индивидуального гаража	30
155	70:20:0000003:2575	Томская область, г. Стрежевой, ул. Коммунальная, блок 32, гараж № 5	Под эксплуатацию и обслуживание индивидуального гаража	32
156	70:20:0000003:621	Томская область, г. Стрежевой, ул. Коммунальная, блок 32, гараж № 6	Для эксплуатации и обслуживания индивидуального гаража	39,46
157	70:20:0000003:116	Томская область, г. Стрежевой, ул. Коммунальная, бл.32, г.7	Для эксплуатации и обслуживания гаража	46,96
158	70:20:0000003:20446	Томская область, г. Стрежевой, ул. Коммунальная, блок 32, гараж 8	Под эксплуатацию и обслуживание индивидуального гаража	30
159	70:20:0000003:240	Томская область, г. Стрежевой, ул. Коммунальная, блок № 32, гараж №9	Под строительство гаража	38,3
160	70:20:0000003:1104	Томская область, г. Стрежевой, ул. Коммунальная, блок 32, гараж № 10	Под эксплуатацию и обслуживание индивидуального гаража	38,3
161	70:20:0000003:2231	Томская область, г. Стрежевой,	Под эксплуатацию и обслуживание	38

		ул. Коммунальная, блок 32, гараж № 11	индивидуального гаража	
162	70:20:0000003:944	Томская область, г. Стрежевой, ул. Коммунальная, блок 32, гараж № 12	Для эксплуатации и обслуживания индивидуального гаража	38,77
163	70:20:0000003:17951	Томская область, г. Стрежевой, ул. Коммунальная, блок 32, гараж 13	под эксплуатацию и обслуживание индивидуального гаража	31
164	70:20:0000003:239	Томская область, г. Стрежевой, ул. Коммунальная, бл 32,г14	Для эксплуатации и обслуживания гаража	45,03
165	70:20:0000003:24965	Томская область, г. Стрежевой, ул. Коммунальная, блок 32, гараж 15	под эксплуатацию и обслуживание индивидуального гаража	66
166	70:20:0000003:195	Томская область, г. Стрежевой, ул. Коммунальная, блок № 33, гараж № 1	Для эксплуатации и обслуживания гаража	48,82
167	70:20:0000003:2602	Томская область, г. Стрежевой, ул. Коммунальная, блок 33, гараж № 2	Под эксплуатацию и обслуживание индивидуального гаража	31
168	70:20:0000003:1393	Томская область, г. Стрежевой, улица Коммунальная, земельный участок 33/4	Гаражи для хранения индивидуальных легковых автомобилей	45
169	70:20:0000003:181	Томская область, г. Стрежевой, ул. Коммунальная, блок 33, гараж № 5	под эксплуатацию и обслуживание индивидуального гаража	49,74
170	70:20:0000003:1309	Томская область, г. Стрежевой, ул. Коммунальная, блок 33, гараж №6	Для эксплуатации и обслуживания индивидуального гаража	39,7
171	70:20:0000003:1315	Томская область, г. Стрежевой,	Для эксплуатации и обслуживания	36,1

		ул. Коммунальная, блок 33, гараж №7	индивидуального гаража	
172	70:20:0000003:20982	Томская область, г. Стрежевой, ул. Коммунальная, блок 33, гараж 8	Под эксплуатацию и обслуживание индивидуального гаража	34
173	70:20:0000003:1074	Томская область, г. Стрежевой, ул. Коммунальная, блок № 33, гараж № 10	Под гараж	43,68
174	70:20:0000003:601	Томская область, г. Стрежевой, ул. Коммунальная, блок 34, гараж № 2	Под эксплуатацию и обслуживание индивидуального гаража	68,94
175	70:20:0000003:17786	Томская область, г. Стрежевой, ул. Коммунальная, блок 35, гараж 1	Под эксплуатацию и обслуживание индивидуального гаража	32
176	70:20:0000003:1767	Томская область, г. Стрежевой, ул. Коммунальная, блок 35, гараж № 2	Для эксплуатации и обслуживания индивидуального гаража	39
178	70:20:0000003:1683	Томская область, г. Стрежевой, ул. Коммунальная, блок 35, гараж № 3	Для эксплуатации и обслуживания индивидуального гаража	36,9
179	70:20:0000003:1260	Томская область, г. Стрежевой, ул. Коммунальная, блок 35, гараж № 4	Для эксплуатации и обслуживания индивидуального гаража	39,1
180	70:20:0000003:26439	Томская область, г. Стрежевой, ул. Коммунальная, участок 35/6	гаражи для хранения индивидуальных легковых автомобилей	34
181	70:20:0000003:1524	Томская область, г. Стрежевой, ул. Коммунальная, блок 35, гараж №7	Для эксплуатации и обслуживания индивидуального гаража	32,7
182	70:20:0000003:1392	Томская область, г. Стрежевой,	Для эксплуатации и обслуживания	32,9

		ул. Коммунальная, блок 35, гараж №8	индивидуального гаража	
183	70:20:0000003:1594	Томская область, г. Стрежевой, ул. Коммунальная, блок 35, гараж № 10	Под эксплуатацию и обслуживание индивидуального гаража	34
184	70:20:0000003:1813	Томская область, г. Стрежевой, ул. Коммунальная, блок 35, гараж № 11	Под эксплуатацию и обслуживание индивидуального гаража	31
185	70:20:0000003:1960	Томская область, г. Стрежевой, ул. Коммунальная, блок 35, гараж № 12	Под эксплуатацию и обслуживание индивидуального гаража	34
186	70:20:0000003:2839	Томская область, г. Стрежевой, ул. Коммунальная, блок 35, гараж № 13	Для эксплуатации и обслуживания индивидуального гаража	34
187	70:20:0000003:1927	Томская область, г. Стрежевой, ул. Коммунальная, блок 35, гараж № 14	Для эксплуатации и обслуживания индивидуального гаража	36
188	70:20:0000003:1134	Томская область, г. Стрежевой, ул. Коммунальная, блок 35, гараж № 15	Для эксплуатации и обслуживания индивидуального гаража	36,7
189	70:20:0000003:1417	Томская область, г. Стрежевой, ул. Коммунальная, блок 35, гараж № 17	Под эксплуатацию и обслуживание индивидуального гаража	31,2
190	70:20:0000003:1889	Томская область, г. Стрежевой, ул. Коммунальная, блок 35, гараж № 18	Под эксплуатацию и обслуживание индивидуального гаража	31
191	70:20:0000003:1035	Томская область, г. Стрежевой, ул. Коммунальная, блок №35, гараж №19	Для эксплуатации и обслуживания индивидуального гаража	32,6

192	70:20:0000003:2762	Томская область, г. Стрежевой, ул. Коммунальная, блок 35, гараж № 20	Под эксплуатацию и обслуживание индивидуального гаража	33
193	70:20:0000003:26459	Томская область, г. Стрежевой, ул. Коммунальная, участок 35/22	гаражи для хранения индивидуальных легковых автомобилей	33
194	70:20:0000003:1738	Томская область, г. Стрежевой, ул. Коммунальная, блок 35, гараж № 23	Для эксплуатации и обслуживания индивидуального гаража	33
195	70:20:0000003:3297	Томская область, г. Стрежевой, ул. Коммунальная, блок 35, гараж № 25	Под эксплуатацию и обслуживание индивидуального гаража	34
196	70:20:0000003:24496	Томская область, г. Стрежевой, ул. Коммунальная, блок 35, гараж 26	Под эксплуатацию и обслуживание индивидуального гаража	38
197	70:20:0000003:735	Томская область, г. Стрежевой, ул. Коммунальная, блок 35, гараж № 27	Под строительство индивидуального гаража	37,18
198	70:20:0000003:1710	Томская область, г. Стрежевой, ул. Коммунальная, блок 35, гараж № 28	Для эксплуатации и обслуживания индивидуального гаража	32
199	70:20:0000003:914	Томская область, г. Стрежевой, ул. Коммунальная, блок 36, гараж №2	Для эксплуатации и обслуживания индивидуального гаража	40,7
200	70:20:0000003:985	Томская область, г. Стрежевой, ул. Коммунальная, блок 36, гараж 3	под эксплуатацию и обслуживание индивидуального гаража	38,6
201	70:20:0000003:1364	Томская область, г. Стрежевой, ул. Коммунальная, блок 36,	Под эксплуатацию и обслуживание индивидуального гаража	34,7

		гараж № 4		
202	70:20:0000003:1273	Томская область, г. Стрежевой, ул. Коммунальная, блок 36, гараж №5	Для эксплуатации и обслуживания индивидуального гаража	36,4
203	70:20:0000003:25960	Томская область, г. Стрежевой, ул. Коммунальная, строение 36/6	гаражи для хранения индивидуальных легковых автомобилей	32
204	70:20:0000003:27471	Томская область, г. Стрежевой, ул. Коммунальная, земельный участок 36/7	гаражи для хранения индивидуальных легковых автомобилей	32
205	70:20:0000003:1178	Томская область, г. Стрежевой, ул. Коммунальная, блок 36, гараж 8	Под эксплуатацию и обслуживание индивидуального гаража	36,1
206	70:20:0000003:20565	Томская область, г. Стрежевой, ул. Коммунальная, блок 36, гараж 9	Под эксплуатацию и обслуживание индивидуального гаража	40
207	70:20:0000003:1068	Томская область, г. Стрежевой, ул. Коммунальная, блок 36, гараж № 11	под эксплуатацию и обслуживание индивидуального гаража	36,5
208	70:20:0000003:25394	Томская область, г. Стрежевой, ул. Коммунальная, блок 36, гараж 12	под эксплуатацию и обслуживание индивидуального гаража	38
209	70:20:0000003:17271	Томская область, г. Стрежевой, ул. Коммунальная, блок 36, гараж № 13	Под эксплуатацию и обслуживание индивидуального гаража	35
210	70:20:0000003:17265	Томская область, г. Стрежевой, ул. Коммунальная, блок 36, гараж № 14	Под эксплуатацию и обслуживание индивидуального гаража	36
211	70:20:0000003:2969	Томская область, г. Стрежевой,	Под эксплуатацию и обслуживание	36

		ул. Коммунальная, блок 36 гараж № 15	индивидуального гаража	
212	70:20:0000003:25528	Томская область, г. Стрежевой, ул. Коммунальная, блок 36, гараж 16	Под эксплуатацию и обслуживание индивидуального гаража	36
213	70:20:0000003:17274	Томская область, г. Стрежевой, ул. Коммунальная, блок 36, гараж № 17	Под эксплуатацию и обслуживание индивидуального гаража	37
214	70:20:0000003:1079	Томская область, г. Стрежевой, ул. Коммунальная, блок 36, гараж № 18	Под эксплуатацию и обслуживание индивидуального гаража	36,6
215	70:20:0000003:391	Томская область, г. Стрежевой, ул. Коммунальная, блок №36, гараж 19	Для строительства гаража	26
216	70:20:0000003:2858	Томская область, г. Стрежевой, ул. Коммунальная, блок 36, гараж № 19а	под эксплуатацию и обслуживание индивидуального гаража	38
217	70:20:0000003:24149	Томская область, г. Стрежевой, ул. Коммунальная, блок 36, гараж 20а	под эксплуатацию и обслуживание индивидуального гаража	39
218	70:20:0000003:392	Томская область, г. Стрежевой, ул. Коммунальная, блок 36, гараж № 20	Для строительства гаража	26
219	70:20:0000003:1812	Томская область, г. Стрежевой, ул. Коммунальная, блок 36, гараж № 21	Под эксплуатацию и обслуживание индивидуального гаража	37
220	70:20:0000003:3179	Томская область, г. Стрежевой, ул. Коммунальная, блок 36, гараж № 22	Под эксплуатацию и обслуживание индивидуального гаража	36

221	70:20:0000003:2144	Томская область, г. Стрежевой, ул. Коммунальная, блок 36, гараж № 23	Под эксплуатацию и обслуживание индивидуального гаража	37
222	70:20:0000003:1301	Томская область, г. Стрежевой, ул. Коммунальная, блок 36, гараж №24	Под эксплуатацию и обслуживание индивидуального гаража	36,6
223	70:20:0000003:1307	Томская область, г. Стрежевой, ул. Коммунальная, блок 36, гараж №25	Под эксплуатацию и обслуживание индивидуального гаража	36,6
224	70:20:0000003:1163	Томская область, г. Стрежевой, ул. Коммунальная, блок 36, гараж № 26	Под эксплуатацию и обслуживание индивидуального гаража	36,3
225	70:20:0000003:1168	Томская область, г. Стрежевой, ул. Коммунальная, блок 36, гараж 27	Для эксплуатации и обслуживания индивидуального гаража	37,9
226	70:20:0000003:1441	Томская область, г. Стрежевой, ул. Коммунальная, блок 36, гараж № 28	Для эксплуатации и обслуживания индивидуального гаража	38
227	70:20:0000003:1340	Томская область, г. Стрежевой, ул. Коммунальная, блок 36, гараж № 29	Под эксплуатацию и обслуживание индивидуального гаража	35,6
228	70:20:0000003:3119	Томская область, г. Стрежевой, ул. Коммунальная, блок 36, гараж № 31	Под эксплуатацию и обслуживание индивидуального гаража	36
229	70:20:0000003:913	Томская область, г. Стрежевой, ул. Коммунальная, блок 36, гараж №32	Для эксплуатации и обслуживания индивидуального гаража	35,5
230	70:20:0000003:24425	Томская область, г. Стрежевой, ул. Коммунальная, блок 36,	для эксплуатации и обслуживания индивидуального гаража	36

		гараж 33		
231	70:20:0000003:1024	Томская область, г. Стрежевой, ул. Коммунальная, блок 36, гараж №34	Под эксплуатацию и обслуживание индивидуального гаража	36,3
232	70:20:0000003:1043	Томская область, г. Стрежевой, ул. Коммунальная, блок 36, гараж №35	Для эксплуатации и обслуживания индивидуального гаража	36,3
233	70:20:0000003:861	Томская область, г. Стрежевой, ул. Коммунальная, 20/1	Под эксплуатацию и обслуживание индивидуального гаража	36,3
234	70:20:0000003:862	Томская область, г. Стрежевой, ул. Коммунальная, блок 36, гараж 37	Под эксплуатацию и обслуживание индивидуального гаража	40,6
235	70:20:0000003:1065	Томская область, г. Стрежевой, ул. Коммунальная, блок №36, гараж № 38	Под эксплуатацию и обслуживание индивидуального гаража	41,2
Детские и спортивные площадки				
236	70:20:0000003:17893	Томская область, г. Стрежевой, ул. Строителей, у д. 59	Под эксплуатацию и обслуживание детской площадки	465
237	70:20:0000003:17857	Томская область, г. Стрежевой, ул. Строителей, у д. 57	Под эксплуатацию и обслуживание детской площадки	1115
238	70:20:0000003:17874	Томская область, г. Стрежевой, ул. Строителей, у д. 55	Под эксплуатацию и обслуживание детской площадки	1526
239	70:20:0000003:26888	Томская область, г. Стрежевой, ул. Дорожников, 8	спортивные и игровые площадки, детские площадки	1715
240	70:20:0000003:17825	Томская область, г. Стрежевой, 5 мкр., у д. 518	Под эксплуатацию и обслуживание детской площадки	797
241	70:20:0000003:17818	Томская область, г. Стрежевой, 5 мкр., у д.516	Для эксплуатации и обслуживания детской площадки	383

242	70:20:0000003:17826	Томская область, г. Стрежевой, ул. Бурувиков, у д. 16	Под эксплуатацию и обслуживание спортивной площадки	270
243	70:20:0000003:17835	Томская область, г. Стрежевой, ул. Сибирская, у д. 26	Под эксплуатацию и обслуживание спортивной площадки	440
Коммунальные объекты				
244	70:20:0000003:998	Томская область, г. Стрежевой, ул. Строителей, № 59, строение 2	Для эксплуатации и обслуживания трансформаторных подстанций и распределительных пунктов	104,82
245	70:20:0000003:1130	Томская область, г. Стрежевой, ул. Дорожников, 2, строение 1	Для эксплуатации и обслуживания трансформаторных подстанций и распределительных пунктов	98,71
246	70:20:0000003:1125	Томская область, г. Стрежевой, ул. Сибирская, 9, строение 1	Для эксплуатации и обслуживания трансформаторных подстанций и распределительных пунктов	117,36
247	70:20:0000003:1117	Томская область, г. Стрежевой, ул. Сибирская, 26, строение 1	Для эксплуатации и обслуживания Трансформаторных подстанций и распределительных пунктов	102,66
248	70:20:0000003:20366	Томская область, г. Стрежевой, ул. Строителей, 59, строение 1	под эксплуатацию и обслуживание канализационной насосной станции КНС-11/1	296
249	70:20:0000003:20310	Томская область, г. Стрежевой, 5 мкр., №517, строение 1	под эксплуатацию и обслуживание канализационной насосной станции КНС-12	739
250	70:20:0000003:17987	Томская область, г. Стрежевой, 5 мкр., № 516, строение 1	под эксплуатацию и обслуживание ЦТП-12	676
251	70:20:0000003:17961	Томская область, г. Стрежевой, 5 мкр., № 502, строение 1	под эксплуатацию и обслуживание ЦТП-13	425
252	70:20:0000003:24156	Томская область, г. Стрежевой, ул. Дорожников, 2, строение 1 -	под эксплуатацию и обслуживание линии электропередачи ВЛ-0,4 кВ	17

		ул. Ермакова, 45, 46, 46а, 48, 49, 50		
253	70:20:0000003:24150	Томская область, г. Стрежевой, ул. Сибирская, 9, строение 1 - ул. Ермакова, 52а	под эксплуатацию и обслуживание линии электропередачи ВЛ-0,4 кВ	18
254	70:20:0000003:49	Томская область, г. Стрежевой, ул. Промышленная, 10, сооружение 1	Объекты коммунального хозяйства	34990
		Земельные участки (территории) общего пользования		
255	70:20:0000003:24319	Томская область, г. Стрежевой, 5 мкр., от ул. Коммунальная до дома по ул. Строителей, 53	Под эксплуатацию и обслуживание автодороги общего пользования	1971
256	70:20:0000003:24317	Томская область, г. Стрежевой, 5 мкр., проезд вдоль домов по ул. Строителей, 53, 59	Под эксплуатацию и обслуживание автодороги общего пользования	1480
257	70:20:0000003:24950	Томская область, г. Стрежевой, 5-й мкр., проезд до ул. Строителей, 59	под эксплуатацию и обслуживание автомобильной дороги общего пользования	217
258	70:20:0000003:24320	Томская область, г. Стрежевой, 5 мкр., проезд вдоль дома по ул. Строителей, 55	Под эксплуатацию и обслуживание автодороги общего пользования	808
259	70:20:0000003:24306	Томская область, г. Стрежевой, 5 мкр., от ул. Коммунальная до ул. Коммунальная,1	Под эксплуатацию и обслуживание автодороги общего пользования	455
260	70:20:0000003:24960	Томская область, г. Стрежевой, 5 мкр., проезд от ул. Коммунальная до д. 502	под эксплуатацию и обслуживание автомобильной дороги общего пользования	1263
261	70:20:0000003:24808	Томская область, г. Стрежевой, ул. Клюквенная	под эксплуатацию и обслуживание автодороги общего пользования	1373

262	70:20:0000003:26957	Томская область, г. Стрежевой, ул. Сибирская	под эксплуатацию и обслуживание автомобильной дороги	3223
263	70:20:0000003:24279	Томская область, г. Стрежевой, ул. Дорожников	Под эксплуатацию и обслуживание автодороги общего пользования	2060
264	70:20:0000003:25791	Томская область, г. Стрежевой, 5-й мкр., участок 1	под эксплуатацию и обслуживание внутриквартальной автомобильной дороги	110
265	70:20:0000003:24321	Томская область, г. Стрежевой, 5 мкр., ул. Буровиков - д. 518	Под эксплуатацию и обслуживание автодороги общего пользования	468
266	70:20:0000003:24343	Томская область, г. Стрежевой, 5 мкр., заезд от ул. Ермакова до д. 51	Под эксплуатацию и обслуживание автодороги общего пользования	138
267	70:20:0000003:25285	Томская область, г. Стрежевой, вдоль ул. Дорожников	под автостоянку, для временного хранения легковых автомобилей	498
268	70:20:0000003:24722	Томская область, г. Стрежевой, ул. Сибирская, 5	под размещение открытой стоянки для временного хранения легковых автомобилей	676

2 . Описание предлагаемых проектных решений

2.1. Площадь территории в границах проекта межевания составляет 38,7 га. Проект межевания территории выполнен в системе координат МСК – 70 (зона 2), используемой при ведении Единого государственного реестра недвижимости (далее также - ЕГРН). Границы земельных участков, отраженных на графических материалах проекта межевания территории, нанесены с учетом сведений из ЕГРН.

2.2. С учетом произведенных измерений и результатов анализа имеющихся документов об объектах недвижимости, расположенных в 5-м микрорайоне в границах проектируемой территории, сформированы:

1) границы изменяемых земельных участков под эксплуатацию и обслуживание:

- многоквартирных домов -17 земельных участков;
- индивидуальных жилых домов – 37 земельных участков;
- торговых объектов - 17 земельных участков;
- объектов делового управления – 1 земельный участок;
- объектов образования и просвещения – 5 земельных участка;
- объектов культурного развития - 1 земельный участок;
- объектов общественного питания – 2 земельных участка;
- хранения автотранспорта – 1 земельный участок;
- объекты общественного управления – 2 земельных участка;
- ветеринарное обслуживание - 1 земельный участок;
- общественное питание - 3 земельных участка;
- гостиничное обслуживание – 2 земельных участка;
- религиозное использование - 2 земельных участка.

2) границы вновь образуемых земельных участков:

- коммунальные объекты – 16 земельных участка;
- хранение автотранспорта – 3 земельный участок;
- земельные участки (территории) общего пользования - 1 многоконтурный участок под проезды, 1 многоконтурный участок под стоянки общего пользования, 1 многоконтурный участок под тротуары и озеленение, 1 многоконтурный участок под благоустройство, 21 участок под благоустройство.

3) границы красной линии.

Координаты поворотных точек границ красных линий приведены на Чертеже красных линий.

**3. Перечень и сведения о площади образуемых земельных участков, в том числе возможные способы их образования.
Перечень и сведения о площади образуемых земельных участков, которые будут отнесены к территориям общего пользования. Вид разрешенного использования образуемых земельных участков**

Таблица 2

п/п	Условный номер образуемого земельного участка (за исключением номеров ЗУ 4.4 и 4.13)	Вид разрешенного использования образуемого земельного участка в соответствии с правилами землепользования и застройки	Площадь, образуемого земельного участка кв. м	Возможные способы образования *	Кадастровый номер существующего земельного участка в границах образуемого земельного участка	Площадь части существующего земельного участка в границах образуемого земельного участка, кв. м
I	Границы изменяемых и образуемых земельных участков					
1	70:20:0000003: ЗУ 5.1-5.3 Российская Федерация, Томская область, Городской округ город Стрежевой,	Земельные участки (территории) общего пользования (12.0) - проезды	2956	Путём перераспределения земельных участков с кадастровыми номерами 70:20:0000003:620, 70:20:0000003:1055, 70:20:0000003:3015, 70:20:0000003:17214, 70:20:0000003:17990, 70:20:0000003:2939,	70:20:0000003:620 Частная собственность	14
70:20:0000003:1055 Частная собственность					4	
70:20:0000003:3015 Частная собственность					12	

город Стрежевой 5-й микрорайон, земельный участок 5			70:20:0000003:1807, 70:20:0000003:17931, 70:20:0000003:2598, 70:20:0000003:837, 70:20:0000003:691, 70:20:0000003:690, 70:20:0000003:2064, 70:20:0000003:807, 70:20:0000003:26462, 70:20:0000003:24873, 70:20:0000003:25873, 70:20:0000003:242, 70:20:0000003:755, 70:20:0000003:20765, 70:20:0000003:25395, 70:20:0000003:2575, 70:20:0000003:621, 70:20:0000003:116, 70:20:0000003:24960, 70:20:0000003:195, 70:20:0000003:2602, 70:20:0000003:1393, 70:20:0000003:181, 70:20:0000003:1074, 70:20:0000003:601, 70:20:0000003:17786, 70:20:0000003:1767, 70:20:0000003:1683, 70:20:0000003:1260,	70:20:0000003:17214 Частная собственность	11
				70:20:0000003:17990 Частная собственность	11
				70:20:0000003:2939 Частная собственность	12
				70:20:0000003:1807 Частная собственность	11
				70:20:0000003:17931 Частная собственность	11
				70:20:0000003:2598 Частная собственность	12
				70:20:0000003:837 Частная собственность	13
				70:20:0000003:691 Частная собственность	13
				70:20:0000003:690 Частная собственность	13
				70:20:0000003:2064 Частная	13

				70:20:0000003:26439, 70:20:0000003:1524, 70:20:0000003:1392, 70:20:0000003:1594, 70:20:0000003:1813, 70:20:0000003:1960, 70:20:0000003:2839, 70:20:0000003:1927, 70:20:0000003:914, 70:20:0000003:985, 70:20:0000003:1364, 70:20:0000003:1273, 70:20:0000003:25960, 70:20:0000003:27471, 70:20:0000003:1178, 70:20:0000003:20565, 70:20:0000003:1068, 70:20:0000003:25394, 70:20:0000003:17271, 70:20:0000003:17265, 70:20:0000003:2969, 70:20:0000003:25528, 70:20:0000003:17274, 70:20:0000003:1079, 70:20:0000003:391, 70:20:0000003:2858, 70:20:0000003:1065 и земельного участка, сформированного из	собственность	
					70:20:0000003:807 Частная собственность	13
					70:20:0000003:26462 Частная собственность	13
					70:20:0000003:24873 Частная собственность	11
					70:20:0000003:25873 Частная собственность	3
					70:20:0000003:242 Частная собственность	15
					70:20:0000003:755 Частная собственность	5
					70:20:0000003:20765 Частная собственность	3
					70:20:0000003:25395 Частная собственность	4
					70:20:0000003:2575 Частная	7

				земель, государственная собственность на которые не разграничена	собственность	
					70:20:0000003:621 Частная собственность	13
					70:20:0000003:116 Частная собственность	15
					70:20:0000003:24960 Муниципальная собственность	216
					70:20:0000003:195 Частная собственность	31
					70:20:0000003:2602 Частная собственность	11
					70:20:0000003:1393 Частная собственность	15
					70:20:0000003:181 Частная собственность	16
					70:20:0000003:1074 Частная собственность	19
					70:20:0000003:601 Частная собственность	7

					70:20:0000003:17786 Частная собственность	7
					70:20:0000003:1767 Частная собственность	18
					70:20:0000003:1683 Частная собственность	17
					70:20:0000003:1260 Частная собственность	18
					70:20:0000003:26439 Частная собственность	15
					70:20:0000003:1524 Частная собственность	15
					70:20:0000003:1392 Частная собственность	15
					70:20:0000003:1594 Частная собственность	15
					70:20:0000003:1813 Частная собственность	14
					70:20:0000003:1960 Частная	16

					собственность	
					70:20:0000003:2839	15
					Частная собственность	
					70:20:0000003:1927	16
					Частная собственность	
					70:20:0000003:914	17
					Частная собственность	
					70:20:0000003:985	17
					Частная собственность	
					70:20:0000003:1364	15
					Частная собственность	
					70:20:0000003:1273	16
					Частная собственность	
					70:20:0000003:25960	14
					Частная собственность	
					70:20:0000003:27471	14
					Частная собственность	
					70:20:0000003:1178	16
					Частная собственность	
					70:20:0000003:20565	17

					Частная собственность	
					70:20:0000003:1068 Частная собственность	16
					70:20:0000003:25394 Частная собственность	16
					70:20:0000003:17271 Частная собственность	15
					70:20:0000003:17265 Частная собственность	15
					70:20:0000003:2969 Частная собственность	15
					70:20:0000003:25528 Частная собственность	16
					70:20:0000003:17274 Частная собственность	17
					70:20:0000003:1079 Частная собственность	17
					70:20:0000003:391 Частная собственность	8

					70:20:0000003:2858 Частная собственность	17
					70:20:0000003:1065 Частная собственность	17
					Земли государственной собственности	1923
2	70:20:0000003: ЗУ 6.1 -6.3 Российская Федерация, Томская область, Городской округ город Стрежевой, город Стрежевой 5-й микрорайон, земельный участок 6	Коммунальное обслуживание (3.1)	2683	Путём перераспределения земельных участков с кадастровыми номерами 70:20:0000000:49, 70:20:0000003:24960 и земельного участка, сформированного из земель, государственная собственность на которые не разграничена	70:20:0000000:49 Муниципальная собственность	1305
					70:20:0000003:24960 Муниципальная собственность	20
					Земли государственной собственности	1358
3	70:20:0000003:ЗУ8 Российская Федерация, Томская область, Городской округ город Стрежевой, город Стрежевой, улица	Магазин (4.4)	1008	Путём перераспределения земельных участков с кадастровыми номерами 70:20:0000003:24319, 70:20:0000003:24950, 70:20:0000003:67 и земельного участка,	70:20:0000003:24319 Муниципальная собственность	107
					70:20:0000003:24950 Муниципальная собственность	88
					70:20:0000003:67 Частная	420

	Строителей, земельный участок 59/1			сформированного из земель, государственная собственность на которые не разграничена	собственность	
					Земли государственной собственности	393
4	70:20:0000003:3У9 Российская Федерация, Томская область, Городской округ город Стрежевой, город Стрежевой, улица Строителей, земельный участок 59	Многоэтажная жилая застройка (2.6)	9698	Путём перераспределения земельных участков с кадастровыми номерами 70:20:0000003:67, 70:20:0000003:24950, 70:20:0000003:998, 70:20:0000003:17893, 70:20:0000003:17857, 70:20:0000003:24320, 70:20:0000003:640 и земельного участка, сформированного из земель, государственная собственность на которые не разграничена	70:20:0000003:67 Частная собственность	52
					70:20:0000003:24950 Муниципальная собственность	47
					70:20:0000003:998 Муниципальная собственность	30
					70:20:0000003:17893 Муниципальная собственность	294
					70:20:0000003:17857 Муниципальная собственность	535
					70:20:0000003:24320 Муниципальная собственность	63
					70:20:0000003:640 Частная собственность	6394
					Земли государственной собственности	2283

5	70:20:0000003:3У10 Российская Федерация, Томская область, Городской округ город Стрежевой, город Стрежевой, улица Строителей, земельный участок 59/2	Коммунальное обслуживание (3.1)	124	Путём перераспределения земельных участков с кадастровыми номерами 70:20:0000003:998, 70:20:0000003:20366 и земельного участка, сформированного из земель, государственная собственность на которые не разграничена	70:20:0000003:998 Муниципальная собственность	70
					70:20:0000003:20366 Муниципальная собственность	35
					Земли государственной собственности	19
6	70:20:0000003:3У11 Российская Федерация, Томская область, Городской округ город Стрежевой, город Стрежевой, улица Строителей, земельный участок 59/1	Коммунальное обслуживание (3.1)	328	Путём перераспределения земельных участков с кадастровыми номерами 70:20:0000003:24319, 70:20:0000003:20366 и земельного участка, сформированного из земель, государственная собственность на которые не разграничена	70:20:0000003:24319 Муниципальная собственность	32
					70:20:0000003:20366 Муниципальная собственность	211
					Земли государственной собственности	85
7	70:20:0000003:3У12 Российская Федерация, Томская область, Городской	Среднеэтажная жилая застройка (2.5)	6266	Путём перераспределения земельных участков с кадастровыми номерами 70:20:0000003:2820,	70:20:0000003:2820 Частная собственность	3269
					70:20:0000003:24319 Муниципальная	149

	округ город Стрежевой, город Стрежевой, улица Строителей, земельный участок 57			70:20:0000003:24319, 70:20:0000003:24320, 70:20:0000003:17893, 70:20:0000003:17857 и земельного участка, сформированного из земель, государственная собственность на которые не разграничена	собственность 70:20:0000003:24320 Муниципальная собственность 70:20:0000003:17893 Муниципальная собственность 70:20:0000003:17857 Муниципальная собственность Земли государственной собственности	140 171 502 2035
8	70:20:0000003:3У15 Российская Федерация, Томская область, Городской округ город Стрежевой, город Стрежевой, улица Коммунальная, земельный участок 1	Образование и просвещение (3.5)	22842	Путём перераспределения земельного участка с кадастровым номером 70:20:0000003:24006, 70:20:0000000:49, 70:20:0000003:24960, 70:20:0000003:17279, 70:20:0000003:17985, 70:20:0000003:17359, 70:20:0000003:17757, 70:20:0000003:3161, 70:20:0000003:1837, 70:20:0000003:24480,	70:20:0000003:24006 Муниципальная собственность 70:20:0000000:49 Муниципальная собственность 70:20:0000003:24960 Муниципальная собственность 70:20:0000003:17279 Муниципальная собственность 70:20:0000003:17985 Частная собственность	21308 38 132 90 61

				70:20:0000003:1851, и земельного участка, сформированного из земель, государственная собственность на которые не разграничена	70:20:0000003:17359 Частная собственность	52
					70:20:0000003:17757 Частная собственность	20
					70:20:0000003:3161 Частная собственность	85
					70:20:0000003:1837 Частная собственность	126
					70:20:0000003:24480 Частная собственность	89
					70:20:0000003:1851 Частная собственность	140
					Земли государственной собственности	701
9	70:20:0000003:3У16 Российская Федерация, Томская область, Городской округ город Стрежевой, город Стрежевой, улица	Образование и просвещение (3.5)	992	Путём перераспределения земельных участков с кадастровыми номерами 70:20:0000003:17279, 70:20:0000003:24006	70:20:0000003:17279 Муниципальная собственность	830
					70:20:0000003:24006 Муниципальная собственность	162

	Коммунальная, земельный участок 1/3					
10	70:20:0000003:3У17 Российская Федерация, Томская область, Городской округ город Стрежевой, город Стрежевой, улица Строителей, земельный участок 71	Земельные участки (территории) общего пользования (12.0) - Некапитальных нестационарных строений и сооружений	95	Путём перераспределения земельного участка с кадастровым номером 70:20:0000003:1874 и земельного участка, сформированного из земель, государственная собственность на которые не разграничена	70:20:0000003:1874 Муниципальная собственность	49
					Земли государственной собственности	46
11	70:20:0000003:3У18 Российская Федерация, Томская область, Городской округ город Стрежевой, город Стрежевой, улица Строителей, земельный участок 55	Среднеэтажная жилая застройка (2.5)	6740	Путём перераспределения земельных участков с кадастровыми номерами 70:20:0000003:2677, 70:20:0000003:17857, 70:20:0000003:24320, 70:20:0000003:17874, 70:20:0000003:24319 и земельного участка, сформированного из земель, государственная собственность на которые	70:20:0000003:2677 Частная собственность	4072
					70:20:0000003:17857 Муниципальная собственность	76
					70:20:0000003:24320 Муниципальная собственность	289
					70:20:0000003:17874 Муниципальная собственность	865
					70:20:0000003:24319 Муниципальная	137

				не разграничена	собственность	
					Земли государственной собственности	1301
12	70:20:0000003:3У19 Российская Федерация, Томская область, Городской округ Стрежевой, город Стрежевой, улица Строителей, земельный участок 53	Многоэтажная жилая застройка (2.6)	13558	Путём перераспределения земельных участков с кадастровыми номерами 70:20:0000003:260, 70:20:0000003:2677, 70:20:0000003:171, 70:20:0000003:42, 70:20:0000003:17874, 70:20:0000003:24279, 70:20:0000003:58 и земельного участка, сформированного из земель, государственная собственность на которые не разграничена	70:20:0000003:260 Частная собственность	8002
					70:20:0000003:2677 Частная собственность	21
					70:20:0000003:171 Частная собственность	19
					70:20:0000003:42 Частная собственность	5
					70:20:0000003:17874 Муниципальная собственность	660
					70:20:0000003:24279 Муниципальная собственность	344
					70:20:0000003:58 Частная собственность	242
					Земли государственной собственности	4265

13	70:20:0000003:3У20 Российская Федерация, Томская область, Городской округ город Стрежевой, город Стрежевой, улица Строителей, земельный участок 55/2	Коммунальное обслуживание (3.1)	88	Путём перераспределения земельного участка с кадастровым номером 70:20:0000003:260 и земельного участка, сформированного из земель, государственная собственность на которые не разграничена	70:20:0000003:260 Частная собственность	37
					Земли государственной собственности	51
14	70:20:0000003:3У21 Российская Федерация, Томская область, Городской округ город Стрежевой, город Стрежевой, улица Строителей, земельный участок 49	Магазины (4.4)	1674	Путём перераспределения земельных участков с кадастровыми номерами 70:20:0000003: 24297, 70:20:0000003:169, 70:20:0000003:25285 и земельного участка, сформированного из земель, государственная собственность на которые не разграничена	70:20:0000003:24297 Муниципальная собственность	1029
					70:20:0000003:169 Частная собственность	358
					70:20:0000003:25285 Частная собственность	15
					Земли государственной собственности	272

15	70:20:0000003:3У22 Российская Федерация, Томская область, Городской округ город Стрежевой, город Стрежевой, улица Строителей, земельный участок 51	Магазины (4.4)	208	Путём перераспределения земельных участков с кадастровыми номерами 70:20:0000003: 167, 70:20:0000003:59, 70:20:0000003:24297, 70:20:0000003:60, 70:20:0000003:168 и земельного участка, сформированного из земель, государственная собственность на которые не разграничена	70:20:0000003:167 Частная собственность	104
					70:20:0000003:59 Частная собственность	32
					70:20:0000003:24297 Муниципальная собственность	12
					70:20:0000003:60 Частная собственность	8
					70:20:0000003:168 Частная собственность	33
					Земли государственной собственности	19
16	70:20:0000003:3У23 Российская Федерация, Томская область, Городской округ город Стрежевой, город Стрежевой, улица Строителей, земельный участок 51	Магазины (4.4)	63	Путём перераспределения земельных участков с кадастровыми номерами 70:20:0000003:59, 70:20:0000003: 167, 70:20:0000003:24297, 70:20:0000003:60, 70:20:0000003:168	70:20:0000003:59 Частная собственность	25
					70:20:0000003:167 Частная собственность	17
					70:20:0000003:24297 Частная собственность	3
					70:20:0000003:60 Частная	5

					собственность	
					70:20:0000003:168 Частная собственность	13
17	70:20:0000003:3У24 Российская Федерация, Томская область, Городской округ город Стрежевой, город Стрежевой, улица Строителей, земельный участок 51/1	Магазины (4.4)	536	Путём перераспределения земельных участков с кадастровыми номерами 70:20:0000003:168, 70:20:0000003: 60, 70:20:0000003:24297, и земельного участка, сформированного из земель, государственная собственность на которые не разграничена	70:20:0000003:168 Частная собственность	338
					70:20:0000003:60 Частная собственность	35
					70:20:0000003:24297 Частная собственность	134
					Земли государственной собственности	29

18	70:20:0000003:3У25 Российская Федерация, Томская область, Городской округ город Стрежевой, город Стрежевой, улица Строителей, земельный участок 51/1	Магазины (4.4)	118	Путём перераспределения земельных участков с кадастровыми номерами 70:20:0000003:60, 70:20:0000003: 168, 70:20:0000003:24297 и земельного участка, сформированного из земель, государственная собственность на которые не разграничена	70:20:0000003:60 Частная собственность	62
					70:20:0000003:168 Частная собственность	38
					70:20:0000003:24297 Частная собственность	17
					Земли государственной собственности	1
19	70:20:0000003:3У26 Российская Федерация, Томская область, Городской округ город Стрежевой, город Стрежевой, улица Строителей, земельный участок 49	Магазины (4.4), Гостиничное обслуживание (4.7)	2450	Путём перераспределения земельного участка с кадастровым номером 70:20:0000003:169 и земельного участка, сформированного из земель, государственная собственность на которые не разграничена	70:20:0000003:169 Частная собственность	2026
					Земли государственной собственности	424
20	70:20:0000003:3У27 Российская Федерация, Томская	Общественное управление (3.8)	3857	Путём перераспределения земельного участка с кадастровым номером	70:20:0000003:1148 Муниципальная собственность	2310

	область, Городской округ город Стрежевой, город Стрежевой, улица Ермакова, земельный участок 46а			70:20:0000003:1148 и земельного участка, сформированного из земель, государственная собственность на которые не разграничена	Земли государственной собственности	1547
21	70:20:0000003:3У28 Российская Федерация, Томская область, Городской округ город Стрежевой, город Стрежевой, улица Буровиков, земельный участок 18	Образование и просвещение (3.5), Общественное управление (3.8)	2356	Путём перераспределения земельных участков с кадастровыми номерами 70:20:0000003:280, 70:20:0000000:49 и земельного участка, сформированного из земель, государственная собственность на которые не разграничена	70:20:0000003:280 Муниципальная собственность	2119
					70:20:0000000:49 Муниципальная собственность	40
					Земли государственной собственности	197
22	70:20:0000003:3У29 Российская Федерация, Томская область, Городской округ город Стрежевой, город Стрежевой, улица	Магазины (4.4)	2058	Путём перераспределения земельных участков с кадастровыми номерами 70:20:0000003:212, 70:20:0000003:280, 70:20:0000003:37, 70:20:0000003:214	70:20:0000003:212 Частная собственность	544
					70:20:0000003:280 Муниципальная собственность	74
					70:20:0000003:37 Частная	94

	Буровиков, земельный участок 20			и земельного участка, сформированного из земель, государственная собственность на которые не разграничена	собственность 70:20:0000003:214 Муниципальная собственность	44
					70:20:0000003:214 Муниципальная собственность	468
					Земли государственной собственности	834
23	70:20:0000003:3У30 Российская Федерация, Томская область, Городской округ город Стрежевой, город Стрежевой, улица Буровиков, земельный участок 20/1	Социальное обслуживание (3.2) - общежития	3727	Путём перераспределения земельных участков с кадастровыми номерами 70:20:0000003:37, 70:20:0000003:212, 70:20:0000003:213, 70:20:0000003:214, 70:20:0000003:17295 и земельного участка, сформированного из земель, государственная собственность на которые не разграничена	70:20:0000003:37 Частная собственность	1924
					70:20:0000003:212 Частная собственность	23
					70:20:0000003:214 Муниципальная собственность	38
					70:20:0000003:17295 Частная собственность	13
					Земли государственной собственности	1729

24	70:20:0000003:ЗУ31 Российская Федерация, Томская область, Городской округ город Стрежевой, город Стрежевой, 5-й микрорайон, земельный участок 501	Многоэтажная жилая застройка (2.6)	4341	Путём перераспределения земельных участков с кадастровыми номерами 70:20:0000003:17302, 70:20:0000003:17301, 70:20:0000003:2819, 70:20:0000003:17835 и земельного участка, сформированного из земель, государственная собственность на которые не разграничена	70:20:0000003:17302 Частная собственность	1747
					70:20:0000003:17302 Частная собственность	73
					70:20:0000003:2819 Частная собственность	104
					70:20:0000003:17835 Частная собственность	104
					Земли государственной собственности	2313
25	70:20:0000003:ЗУ32 Российская Федерация, Томская область, Городской округ город Стрежевой, город Стрежевой, 5-й микрорайон, земельный участок 502	Многоэтажная жилая застройка (2.6)	5076	Путём перераспределения земельных участков с кадастровыми номерами 70:20:0000003:17302, 70:20:0000003:17301, 70:20:0000003:17961, 70:20:0000003:24006, 70:20:0000003:24960 и земельного участка, сформированного из земель, государственная собственность на которые	70:20:0000003:17302 Частная собственность	132
					70:20:0000003:17301 Частная собственность	2585
					70:20:0000003:17961 Муниципальная собственность	55
					70:20:0000003:24006 Муниципальная собственность	142
					70:20:0000003:24960 Муниципальная	4

				не разграничена	собственность	
					Земли государственной собственности	2158
26	70:20:0000003:3У33 Российская Федерация, Томская область, Городской округ город Стрежевой, город Стрежевой, 5-й микрорайон, земельный участок 502/1	Коммунальное обслуживание (3.1)	429	Путём перераспределения земельных участков с кадастровыми номерами 70:20:0000003:17961, 70:20:0000003:24006 и земельного участка, сформированного из земель, государственная собственность на которые не разграничена	70:20:0000003:17961 Частная собственность	322
					70:20:0000003:24006 Муниципальная собственность	54
					Земли государственной собственности	53
27	70:20:0000003:3У34 Российская Федерация, Томская область, Городской округ город Стрежевой, город Стрежевой, 5-й микрорайон, земельный участок 502/2	Коммунальное обслуживание (3.1)	190	Путём перераспределения земельного участка, сформированного из земель, государственная собственность на которые не разграничена	Земли государственной собственности	190
28	70:20:0000003:3У35	Социальное	3928	Путём перераспределения	70:20:0000003:37	1844

	Российская Федерация, Томская область, Городской округ Стрежевой, город Стрежевой, улица Буровиков, земельный участок 20/2	обслуживание (3.2) - общежития		земельных участков с кадастровыми номерами 70:20:0000003:37, 70:20:0000003:280, 70:20:0000003:2818 и земельного участка, сформированного из земель, государственная собственность на которые не разграничена	Частная собственность 70:20:0000003:280 Муниципальная собственность 70:20:0000003:2818 Частная собственность Земли государственной собственности	63 124 1897
29	70:20:0000003:3У36 Российская Федерация, Томская область, Городской округ Стрежевой, город Стрежевой, улица Сибирская, земельный участок 26а	Магазины (4.4)	1929	Путём перераспределения земельных участков с кадастровыми номерами 70:20:0000003:17295, 70:20:0000003:1117 и земельного участка, сформированного из земель, государственная собственность на которые не разграничена	70:20:0000003:17295 Частная собственность 70:20:0000003:1117 Муниципальная собственность Земли государственной собственности	650 15 1264
30	70:20:0000003:3У37 Российская Федерация, Томская	Коммунальное обслуживание (3.1)	103	Путём перераспределения земельного участка с кадастровым номером	70:20:0000003:1117 Частная собственность	50

	область, Городской округ город Стрежевой, город Стрежевой, улица Сибирская, земельный участок 26/1			70:20:0000003:1117 и земельного участка, сформированного из земель, государственная собственность на которые не разграничена	Земли государственной собственности	53
31	70:20:0000003:ЗУ38 Российская Федерация, Томская область, Городской округ город Стрежевой, город Стрежевой, улица Сибирская, земельный участок 26	Многоэтажная жилая застройка (2.6)	5345	Путём перераспределения земельных участков с кадастровыми номерами 70:20:0000003:2819, 70:20:0000003:1117, 70:20:0000003:24808 и земельного участка, сформированного из земель, государственная собственность на которые не разграничена	70:20:0000003:2819 Частная собственность	3243
					70:20:0000003:1117 Муниципальная собственность	38
					70:20:0000003:24808 Муниципальная собственность	5
					Земли государственной собственности	2059
32	70:20:0000003:ЗУ39 Российская Федерация, Томская область, Городской округ город	Среднеэтажная жилая застройка (2.5)	4479	Путём перераспределения земельных участков с кадастровыми номерами 70:20:0000003:2818, 70:20:0000000:49,	70:20:0000003:2818 Частная собственность	3786
					70:20:0000000:49 Муниципальная собственность	12

	Стрежевой, город Стрежевой, улица Буровиков, земельный участок 16			70:20:0000003:26957 и земельного участка, сформированного из земель, государственная собственность на которые не разграничена	70:20:0000003:26957 Муниципальная собственность	167
					Земли государственной собственности	514
33	70:20:0000003:3У41 Российская Федерация, Томская область, Городской округ город Стрежевой, город Стрежевой, улица Дорожников, земельный участок 11а	Религиозное использование (3.7)	2091	Путём перераспределения земельных участков с кадастровыми номерами 70:20:0000003:3290, 70:20:0000003:58 и земельного участка, сформированного из земель, государственная собственность на которые не разграничена	70:20:0000003:3290 Частная собственность	1826
					70:20:0000003:58 Частная собственность	150
					Земли государственной собственности	115
34	70:20:0000003:3У42 Российская Федерация, Томская область, Городской округ город Стрежевой, город Стрежевой, улица	Религиозное использование (3.7)	5533	Путём перераспределения земельных участков с кадастровыми номерами 70:20:0000003:58, 70:20:0000003:24808, 70:20:0000003:24279 и земельного участка,	70:20:0000003:58 Частная собственность	5134
					70:20:0000003:24808 Муниципальная собственность	2
					70:20:0000003:24279 Муниципальная собственность	118

	Дорожников, земельный участок 11а			сформированного из земель, государственная собственность на которые не разграничена	Земли государственной собственности	279
35	70:20:0000003:3У45 Российская Федерация, Томская область, Городской округ город Стрежевой, город Стрежевой, улица Ермакова, земельный участок 45	Образование и просвещение (3.5)	1414	Путём перераспределения земельных участков с кадастровыми номерами 70:20:0000003:23879, 70:20:0000003:23878, 70:20:0000003:24156 и земельного участка, сформированного из земель, государственная собственность на которые не разграничена	70:20:0000003:23879 Муниципальная собственность	632
					70:20:0000003:23878 Муниципальная собственность	155
					70:20:0000003:24156 Муниципальная собственность	1
					Земли государственной собственности	626
36	70:20:0000003:3У46 Российская Федерация, Томская область, Городской округ город Стрежевой, город Стрежевой, улица Ермакова, земельный участок 45а	Культурное развитие (3.6)	649	Путём перераспределения земельных участков с кадастровыми номерами 70:20:0000003:23878, 70:20:0000003:23880 и земельного участка, сформированного из земель, государственная собственность на которые	70:20:0000003:23878 Муниципальная собственность	491
					70:20:0000003:23880 Муниципальная собственность	67
					Земли государственной собственности	91

				не разграничена		
37	70:20:0000003:3У47 Российская Федерация, Томская область, Городской округ город Стрежевой, город Стрежевой, улица Ермакова, земельный участок 46	Образование и просвещение (3.5)	1368	Путём перераспределения земельных участков с кадастровыми номерами 70:20:0000003:23880, 70:20:0000003:23878 и земельного участка, сформированного из земель, государственная собственность на которые не разграничена	70:20:0000003:23880 Муниципальная собственность	953
					70:20:0000003:23878 Муниципальная собственность	50
					Земли государственной собственности	365
38	70:20:0000003:3У48 Российская Федерация, Томская область, Городской округ город Стрежевой, город Стрежевой, улица Сибирская, земельный участок 27	Гостиничное обслуживание (4.7)	1403	Путём перераспределения земельных участков с кадастровыми номерами 70:20:0000003:751, 70:20:0000003:26957 70:20:0000003:750	70:20:0000003:751 Частная собственность	564
					70:20:0000003:26957 Муниципальная собственность	5
					70:20:0000003:750 Муниципальная собственность	834
39	70:20:0000003:3У50	Многоэтажная жилая застройка (2.6)	8235	Путём перераспределения	70:20:0000003:130 Частная	5766

	Российская Федерация, Томская область, Городской округ город Стрежевой, город Стрежевой, 5-й микрорайон, земельный участок 516			земельных участков с кадастровыми номерами 70:20:0000003:130, 70:20:0000003:203, 70:20:0000000:49, 70:20:0000003:17818, 70:20:0000003:20310, 70:20:0000003:17987 и земельного участка, сформированного из земель, государственная собственность на которые не разграничена	собственность	
					70:20:0000003:203 Частная собственность	171
					70:20:0000000:49 Муниципальная собственность	25
					70:20:0000003:17818 Муниципальная собственность	383
					70:20:0000003:20310 Муниципальная собственность	91
					70:20:0000003:17987 Муниципальная собственность	63
					Земли государственной собственности	1736
40	70:20:0000003:3У51 Российская Федерация, Томская область, Городской округ город Стрежевой, город Стрежевой, 5-й	Многоэтажная жилая застройка (2.6)	7753	Путём перераспределения земельных участков с кадастровыми номерами 70:20:0000003:2797, 70:20:0000003:864, 70:20:0000000:49, 70:20:0000003:17825, 70:20:0000003:20310,	70:20:0000003:2797 Частная собственность	4872
					70:20:0000003:864 Частная собственность	141
					70:20:0000000:49 Муниципальная собственность	1

	микрорайон, земельный участок 518			и земельного участка, сформированного из земель, государственная собственность на которые не разграничена	70:20:0000003:17825 Муниципальная собственность	17
					70:20:0000003:20310 Муниципальная собственность	42
					Земли государственной собственности	2680
41	70:20:0000003:3У52 Российская Федерация, Томская область, Городской округ город Стрежевой, город Стрежевой, 5-й микрорайон, земельный участок 516/1	Коммунальное обслуживание (3.1)	680	Путём перераспределения земельного участка с кадастровым номером 70:20:0000003:17987 и земельного участка, сформированного из земель, государственная собственность на которые не разграничена	70:20:0000003:17987 Муниципальная собственность	613
					Земли государственной собственности	67
42	70:20:0000003:3У53 Российская Федерация, Томская область, Городской округ город	Коммунальное обслуживание (3.1)	729	Путём перераспределения земельного участка с кадастровым номером 70:20:0000003:20310, 70:20:0000003:203	70:20:0000003:20310 Муниципальная собственность	605
					70:20:0000003:203 Частная собственность	12

	Стрежевой, город Стрежевой, 5-й микрорайон, земельный участок 517/1			и земельного участка, сформированного из земель, государственная собственность на которые не разграничена	Земли государственной собственности	112
43	70:20:0000003:3У55 Российская Федерация, Томская область, Городской округ город Стрежевой, город Стрежевой, улица Сибирская, земельный участок 9а	Магазины (4.4)	1426	Путём перераспределения земельных участков с кадастровыми номерами 70:20:0000003:20527, 70:20:0000003:864, 70:20:0000003:25791 и земельного участка, сформированного из земель, государственная собственность на которые не разграничена	70:20:0000003:20527 Частная собственность	795
					70:20:0000003:864 Частная собственность	19
					70:20:0000003:25791 Муниципальная собственность	45
					Земли государственной собственности	567
44	70:20:0000003:3У56 Российская Федерация, Томская область, Городской округ город Стрежевой, город Стрежевой ул. Сибирская,	Земельные участки (территории) общего пользования (12) – пешеходные тротуары, придорожные стоянки (парковки) транспортных средств	261	Путём перераспределения земельного участка с кадастровым номером 70:20:0000003:26957 и земельного участка, сформированного из земель, государственная собственность на которые	70:20:0000003:26957 Муниципальная собственность	127
					Земли государственной собственности	134

	земельный участок 6б			не разграничена		
45	70:20:0000003:3У57 Российская Федерация, Томская область, Городской округ город Стрежевой, город Стрежевой, улица Сибирская, земельный участок 6а	Магазины (4.4)	474	Путём перераспределения земельного участка с кадастровым номером 70:20:0000003:24280, 70:20:0000003:17227, и земельного участка, сформированного из земель, государственная собственность на которые не разграничена	70:20:0000003:24280 Муниципальная собственность	38
					70:20:0000003:17227 Частная собственность	355
					Земли государственной собственности	81
46	70:20:0000003:3У58 Российская Федерация, Томская область, Городской округ город Стрежевой, город Стрежевой, улица Дорожников, земельный участок 3а	Деловое управление (4.1)	1445	Путём перераспределения земельного участка с кадастровым номером 70:20:0000003:2951, 70:20:0000003:17227, 70:20:0000003:26045, 70:20:0000003:24280 и земельного участка, сформированного из земель, государственная собственность на которые не разграничена	70:20:0000003:2951 Частная собственность	1198
					70:20:0000003:17227 Частная собственность	76
					70:20:0000003:26045 Частная собственность	7
					70:20:0000003:24280 Муниципальная собственность	22
					Земли государственной собственности	142

47	70:20:0000003:3У59 Российская Федерация, Томская область, Городской округ город Стрежевой, город Стрежевой, улица Клюквенная, земельный участок 1	Земельные участки (территории) общего пользования (12.0) – благоустройство территории	724	Путём перераспределения земельных участков с кадастровыми номерами 70:20:0000003:24276, 70:20:0000003:2951 и земельного участка, сформированного из земель, государственная собственность на которые не разграничена	70:20:0000003:24276 Муниципальная собственность	474
					70:20:0000003:2951 Частная собственность	150
					Земли государственной собственности	100
48	70:20:0000003:3У61 Российская Федерация, Томская область, Городской округ город Стрежевой, город Стрежевой, 5-й микрорайон, земельный участок 517/2	Коммунальное обслуживание (3.1)	121	Путём перераспределения земельного участка с кадастровым номером 70:20:0000003:203 и земельного участка, сформированного из земель, государственная собственность на которые не разграничена	70:20:0000003:203 Частная собственность	57
					Земли государственной собственности	64
49	70:20:0000003:3У62 Российская Федерация, Томская область, Городской	Многоэтажная жилая застройка (2.6)	5586	Путём перераспределения земельных участков с кадастровыми номерами 70:20:0000003:203,	70:20:0000003:203 Частная собственность	3606
					70:20:0000003:863 Частная	13

	округ Стрежевой, Стрежевой, микрорайон, земельный 517	город город 5-й участок			70:20:0000003:863, 70:20:0000003:289, 70:20:0000003:26947 и земельного участка, сформированного из земель, государственная собственность на которые не разграничена	собственность 70:20:0000003:289 Частная собственность 70:20:0000003:26947 Муниципальная собственность Земли государственной собственности	58 14 3691
50	70:20:0000003:3У64 Российская Федерация, Томская область, Городской округ Стрежевой, Стрежевой, Сибирская, земельный участок 9	Томская Городской город город улица	Многоэтажная жилая застройка (2.6)	4423	Путём перераспределения земельных участков с кадастровыми номерами 70:20:0000003:864, 70:20:0000003:863, 70:20:0000003:1125 и земельного участка, сформированного из земель, государственная собственность на которые не разграничена	70:20:0000003:864 Частная собственность 70:20:0000003:863 Частная собственность 70:20:0000003:1125 Муниципальная собственность Земли государственной собственности	3132 85 63 1143
51	70:20:0000003:3У65 Российская Федерация, Томская область, Городской округ	Томская Городской город	Магазины (4.4)	1307	Путём перераспределения земельных участков с кадастровыми номерами 70:20:0000003:298, 70:20:0000003:2056	70:20:0000003:298 Частная собственность 70:20:0000003:2056 Частная собственность	567 24

	Стрежевой, город Стрежевой, улица Буровиков, земельный участок 4			и земельного участка, сформированного из земель, государственная собственность на которые не разграничена	Земли государственной собственности	716
52	70:20:0000003:3У66 Российская Федерация, Томская область, Городской округ город Стрежевой, город Стрежевой, улица Буровиков, земельный участок 2	Общественное питание (4.6)	1442	Путём перераспределения земельных участков с кадастровыми номерами 70:20:0000003:2056, 70:20:0000003:2055 и земельного участка, сформированного из земель, государственная собственность на которые не разграничена	70:20:0000003:2056 Частная собственность	410
					70:20:0000003:2055 Частная собственность	356
					Земли государственной собственности	676
53	70:20:0000003:3У68 Российская Федерация, Томская область, Городской округ город Стрежевой, город Стрежевой, улица Буровиков, земельный участок 8	Малоэтажная многоквартирная жилая застройка (2.1.1)	2283	Путём перераспределения земельного участка с кадастровым номером 70:20:0000003:17238 и земельного участка, сформированного из земель, государственная собственность на которые не разграничена	70:20:0000003:17238 Частная собственность	1360
					Земли государственной собственности	923

54	70:20:0000003:3У69 Российская Федерация, Томская область, Городской округ город Стрежевой, город Стрежевой, улица Буровиков, земельный участок 6	Малоэтажная многоквартирная жилая застройка (2.1.1)	2624	Путём перераспределения земельного участка с кадастровым номером 70:20:0000003:863 и земельного участка, сформированного из земель, государственная собственность на которые не разграничена	70:20:0000003:863 Частная собственность	1474
					Земли государственной собственности	1150
55	70:20:0000003:3У70 Российская Федерация, Томская область, Городской округ город Стрежевой, город Стрежевой, улица Буровиков, земельный участок 10	Малоэтажная многоквартирная жилая застройка (2.1.1)	3096	Путём перераспределения земельных участков с кадастровыми номерами 70:20:0000003:22035, 70:20:0000003:17238 и земельного участка, сформированного из земель, государственная собственность на которые не разграничена	70:20:0000003:22035 Частная собственность	1938
					70:20:0000003:17238 Частная собственность	50
					Земли государственной собственности	1108
56	70:20:0000003:3У72 Российская Федерация, Томская область, Городской округ город	Коммунальное обслуживание (3.1)	108	Путём перераспределения земельного участка с кадастровым номером 70:20:0000003:1125 и земельного участка,	70:20:0000003:1125 Муниципальная собственность	54

	Стрежевой, город Стрежевой, улица Сибирская, земельный участок 9/1			сформированного из земель, государственная собственность на которые не разграничена	Земли государственной собственности	54
57	70:20:0000003:3У74 Российская Федерация, Томская область, Городской округ город Стрежевой, город Стрежевой, улица Ермакова, земельный участок 53	Ветеринарное обслуживание (3.10)	1086	Путём перераспределения земельных участков с кадастровыми номерами 70:20:0000003:26836, 70:20:0000003:24150 и земельного участка, сформированного из земель, государственная собственность на которые не разграничена	70:20:0000003:26836 Муниципальная собственность	510
					70:20:0000003:24150 Муниципальная собственность	1
					Земли государственной собственности	575
58	70:20:0000003:3У75 Российская Федерация, Томская область, Городской округ город Стрежевой, город Стрежевой, улица Сибирская,	Магазины (4.4)	1025	Путём перераспределения земельных участков с кадастровыми номерами 70:20:0000003:24722, 70:20:0000003:994, 70:20:0000003:993 и земельного участка, сформированного из земель, государственная	70:20:0000003:24722 Муниципальная собственность	192
					70:20:0000003:994 Частная собственность	366
					70:20:0000003:993 Частная собственность	232,7

	земельный участок 3			собственность на которые не разграничена	Земли государственной собственности	234,3
59	70:20:0000003:3У76 Российская Федерация, Томская область, Городской округ город Стрежевой, город Стрежевой, улица Сибирская, земельный участок 7	Магазины (4.4)	1200	Путём перераспределения земельных участков с кадастровыми номерами 70:20:0000003:17873, 70:20:0000003:864, 70:20:0000003:994, 70:20:0000003:24722 и земельного участка, сформированного из земель, государственная собственность на которые не разграничена	70:20:0000003:17873	350
					Частная собственность	
					70:20:0000003:864	60
					Частная собственность	
					70:20:0000003:994	4
					Частная собственность	
70:20:0000003:24722	172					
Муниципальная собственность						
Земли государственной собственности	614					
60	70:20:0000003:3У77 Российская Федерация, Томская область, Городской округ город Стрежевой, город Стрежевой, улица Ермакова, земельный	Магазины (4.4)	1069	Путём перераспределения земельного участка с кадастровым номером 70:20:0000003:850 и земельного участка, сформированного из земель, государственная собственность на которые	70:20:0000003:850	564
					Частная собственность	
					Земли государственной собственности	505

	участок 51			не разграничена		
61	70:20:0000003:3У78 Российская Федерация, Томская область, Городской округ город Стрежевой, город Стрежевой, улица Сибирская, земельный участок 1	Магазины (4.4)	2962	Путём перераспределения земельных участков с кадастровыми номерами 70:20:0000003:26799, 70:20:0000003:26802, 70:20:0000003:26798, 70:20:0000003:26801, 70:20:0000003:26797, 70:20:0000003:26800, 70:20:0000003:994, 70:20:0000003:850, 70:20:0000003:24343, 70:20:0000003:24722, 70:20:0000003:24150 и земельного участка, сформированного из земель, государственная собственность на которые не разграничена	70:20:0000003:26799	254
					Частная собственность	
					70:20:0000003:26802	62
					Частная собственность	
					70:20:0000003:26798	232
					Частная собственность	
					70:20:0000003:26801	31
					Частная собственность	
70:20:0000003:26797	385					
Частная собственность						
70:20:0000003:26800	421					
Частная собственность						
70:20:0000003:994	22					
Частная						

					собственность 70:20:0000003:850	9
					Частная собственность 70:20:0000003:24343	31
					Муниципальная собственность 70:20:0000003:24722	186
					Муниципальная собственность 70:20:0000003:24150	1
					Муниципальная собственность	
					Земли государственной собственности	1328
62	70:20:0000003:3У79 Российская Федерация, Томская область, Городской округ город Стрежевой, город Стрежевой, улица Ермакова, земельный участок 52а	Магазины (4.4)	540	Путём перераспределения земельных участков с кадастровыми номерами 70:20:0000003:112, 70:20:0000003:24343, 70:20:0000003:270 и земельного участка, сформированного из земель, государственная собственность на которые не разграничена	70:20:0000003:112 Частная собственность	300
					70:20:0000003:24343 Муниципальная собственность	27
					70:20:0000003:270 Муниципальная собственность	115
					Земли государственной	98

					собственности	
63	70:20:0000003:3У80 Российская Федерация, Томская область, Городской округ город Стрежевой, город Стрежевой, улица Сибирская, земельный участок 2	Общественное питание (4.6)	733	Путём перераспределения земельных участков с кадастровыми номерами 70:20:0000003:22532, 70:20:0000003:25405, 70:20:0000003:26957 и земельного участка, сформированного из земель, государственная собственность на которые не разграничена	70:20:0000003:22532	511
					Частная собственность	
					70:20:0000003:25405	15
					Муниципальная собственность	
				70:20:0000003:26957	150	
				Муниципальная собственность		
				Земли государственной собственности	57	
64	70:20:0000003:3У81 Российская Федерация, Томская область, Городской округ город Стрежевой, город Стрежевой, улица Ермакова, земельный участок 50	Магазины (4.4)	1099	Путём перераспределения земельных участков с кадастровыми номерами 70:20:0000003:189, 70:20:0000003:22532, 70:20:0000003:7, 70:20:0000003:25405 и земельного участка, сформированного из земель, государственная собственность на которые не разграничена	70:20:0000003:189	355,87
					Частная собственность	
					70:20:0000003:22532	51
					Частная собственность	
					70:20:0000003:7	8
				Частная собственность		
				70:20:0000003:25405	437	
				Муниципальная собственность		

					Земли государственной собственности	247,13
65	70:20:0000003:3У82 Российская Федерация, Томская область, Городской округ город Стрежевой, город Стрежевой, улица Ермакова, земельный участок 49	Магазины (4.4)	519	Путём перераспределения земельных участков с кадастровыми номерами 70:20:0000003:7, 70:20:0000003:25405 и земельного участка, сформированного из земель, государственная собственность на которые не разграничена	70:20:0000003:7	223
					Частная собственность	
					70:20:0000003:25405	54
					Муниципальная собственность	
					Земли государственной собственности	242
66	70:20:0000003:3У83 Российская Федерация, Томская область, Городской округ город Стрежевой, город Стрежевой, улица Ермакова, земельный участок 49а	Земельные участки (территории) общего пользования (12.0) - некапитальные нестационарные строения и сооружения	25	Путём перераспределения земельного участка с кадастровым номером 70:20:0000003:1037 и земельного участка, сформированного из земель, государственная собственность на которые не разграничена	70:20:0000003:1037	4
					Муниципальная собственность	
					Земли государственной собственности	21
67	70:20:0000003:3У84 Российская Федерация, Томская	Магазины (4.4)	1266	Путём перераспределения земельных участков с кадастровыми номерами	70:20:0000003:137	560
					Частная собственность	

	область, Городской округ город Стрежевой, город Стрежевой, улица Ермакова, земельный участок 48			70:20:0000003:137, 70:20:0000003:25930 и земельного участка, сформированного из земель, государственная собственность на которые не разграничена	70:20:0000003:25930 Частная собственность	351
					Земли государственной собственности	355
68	70:20:0000003:3У85 Российская Федерация, Томская область, Городской округ город Стрежевой, город Стрежевой 5-й микрорайон, земельный участок 19	Земельные участки (территории) общего пользования (12.0) - малые архитектурные формы	468	Путём перераспределения земельного участка с кадастровым номером 70:20:0000003:237 и земельного участка, сформированного из земель, государственная собственность на которые не разграничена	70:20:0000003:237 Муниципальная собственность	344
					Земли государственной собственности	124
69	70:20:0000003:3У86 Российская Федерация, Томская область, Городской округ город Стрежевой, город Стрежевой, 5-й микрорайон,	Земельные участки (территории) общего пользования (12.0) - малые архитектурные формы	81	Путём перераспределения земельного участка с кадастровым номером 70:20:0000003:233 и земельного участка, сформированного из земель, государственная собственность на которые	70:20:0000003:233 Муниципальная собственность	37
					Земли государственной собственности	44

	земельный участок 20			не разграничена		
70	70:20:0000003:3У87 Российская Федерация, Томская область, Городской округ город Стрежевой, город Стрежевой, улица Строителей, земельный участок 69	Для индивидуального жилищного строительства (2.1)	816	Путём перераспределения земельных участков с кадастровыми номерами 70:20:0000003:17985, 70:20:0000003:17359, 70:20:0000003:17757 и земельного участка, сформированного из земель, государственная собственность на которые не разграничена	70:20:0000003:17985	676
					Частная собственность	
					70:20:0000003:17359	62
					Частная собственность	
					70:20:0000003:17757	21
					Частная собственность	
					Земли государственной собственности	57
71	70:20:0000003:3У88 Российская Федерация, Томская область, Городской округ город Стрежевой, город Стрежевой, улица Строителей, земельный участок 67	Для индивидуального жилищного строительства (2.1)	688	Путём перераспределения земельных участков с кадастровыми номерами 70:20:0000003:17359, 70:20:0000003:17757, 70:20:0000003:3161 и земельного участка, сформированного из земель, государственная собственность на которые	70:20:0000003:17359	280
					Частная собственность	
					70:20:0000003:17757	249
					Частная собственность	
					70:20:0000003:3161	80
					Частная собственность	

				не разграничена	Земли государственной собственности	79
72	70:20:0000003:3У89 Российская Федерация, Томская область, Городской округ город Стрежевой, город Стрежевой, улица Строителей, земельный участок 65	Для индивидуального жилищного строительства (2.1)	883	Путём перераспределения земельных участков с кадастровыми номерами 70:20:0000003:3161, 70:20:0000003:1837 и земельного участка, сформированного из земель, государственная собственность на которые не разграничена	70:20:0000003:3161	699
					Частная собственность	
					70:20:0000003:1837	55
					Частная собственность	
					Земли государственной собственности	129
73	70:20:0000003:3У90 Российская Федерация, Томская область, Городской округ город Стрежевой, город Стрежевой, улица Строителей, земельный участок 63	Для индивидуального жилищного строительства (2.1)	1087	Путём перераспределения земельных участков с кадастровыми номерами 70:20:0000003:1837, 70:20:0000003:24480 и земельного участка, сформированного из земель, государственная собственность на которые не разграничена	70:20:0000003:1837	819
					Частная собственность	
					70:20:0000003:24480	84
					Частная собственность	
					Земли государственной собственности	184
74	70:20:0000003:3У91 Российская	Для индивидуального жилищного	1134	Путём перераспределения земельных участков с	70:20:0000003:24480	707
					Частная	

	Федерация, Томская область, Городской округ город Стрежевой, город Стрежевой, улица Строителей, земельный участок 61	строительства (2.1)		кадастровыми номерами 70:20:0000003: 24480, 70:20:0000003: 1851 и земельного участка, сформированного из земель, государственная собственность на которые не разграничена	собственность 70:20:0000003:1851 Частная собственность	101
					Земли государственной собственности	326
75	70:20:0000003:ЗУ92 Российская Федерация, Томская область, Городской округ город Стрежевой, город Стрежевой, улица Строителей, земельный участок 61а	Для индивидуального жилищного строительства (2.1)	1056	Путём перераспределения земельного участка с кадастровым номером 70:20:0000003:1851 и земельного участка, сформированного из земель, государственная собственность на которые не разграничена	70:20:0000003:1851 Частная собственность	737
					Земли государственной собственности	319
76	70:20:0000003:ЗУ93 Российская Федерация, Томская область, Городской округ город Стрежевой, город	Для индивидуального жилищного строительства (2.1)	838	Путём перераспределения земельных участков с кадастровыми номерами 70:20:0000003: 24308, 70:20:0000003: 707, 70:20:0000003:20694	70:20:0000003:24308 Частная собственность	716
					70:20:0000003:707 Частная собственность	47

	Стрежевой, улица Клюквенная, земельный участок 8			и земельного участка, сформированного из земель, государственная собственность на которые не разграничена	70:20:0000003:20694 Частная собственность	11
					Земли государственной собственности	64
77	70:20:0000003:3У94 Российская Федерация, Томская область, Городской округ город Стрежевой, город Стрежевой, улица Клюквенная, земельный участок 6	Для индивидуального жилищного строительства (2.1)	643	Путём перераспределения земельных участков с кадастровыми номерами 70:20:0000003: 707, 70:20:0000003: 706, 70:20:0000003:20694 и земельного участка, сформированного из земель, государственная собственность на которые не разграничена	70:20:0000003:707 Частная собственность	420
					70:20:0000003:706 Частная собственность	47
					70:20:0000003:20694 Частная собственность	119
					Земли государственной собственности	586
78	70:20:0000003:3У95 Российская Федерация, Томская область, Городской округ город Стрежевой, город	Для индивидуального жилищного строительства (2.1)	639	Путём перераспределения земельных участков с кадастровыми номерами 70:20:0000003: 706, 70:20:0000003: 26496, 70:20:0000003:20694	70:20:0000003:706 Частная собственность	406
					70:20:0000003:26496 Частная собственность	55

	Стрежевой, улица Клюквенная, земельный участок 4			и земельного участка, сформированного из земель, государственная собственность на которые не разграничена	70:20:0000003:20694 Частная собственность	109
					Земли государственной собственности	69
79	70:20:0000003:3У96 Российская Федерация, Томская область, Городской округ город Стрежевой, город Стрежевой, улица Клюквенная, земельный участок 2	Для индивидуального жилищного строительства (2.1)	908	Путём перераспределения земельных участков с кадастровыми номерами 70:20:0000003: 26496, 70:20:0000003: 27215, 70:20:0000003:24808 и земельного участка, сформированного из земель, государственная собственность на которые не разграничена	70:20:0000003:26496 Частная собственность	559
					70:20:0000003:27215 Частная собственность	170
					70:20:0000003:24808 Муниципальная собственность	1
					Земли государственной собственности	178
80	70:20:0000003:3У97 Российская Федерация, Томская область, Городской округ город Стрежевой, город	Для индивидуального жилищного строительства (2.1)	1022	Путём перераспределения земельных участков с кадастровыми номерами 70:20:0000003: 26497, 70:20:0000003: 711 и земельного участка,	70:20:0000003:26497 Частная собственность	834
					70:20:0000003:711 Частная собственность	30

	Стрежевой, улица Клюквенная, земельный участок 15			сформированного из земель, государственная собственность на которые не разграничена	Земли государственной собственности	158
81	70:20:0000003:3У98 Российская Федерация, Томская область, Городской округ город Стрежевой, город Стрежевой, улица Клюквенная, земельный участок 13	Для индивидуального жилищного строительства (2.1)	490	Путём перераспределения земельных участков с кадастровыми номерами 70:20:0000003: 711, 70:20:0000003: 27656 и земельного участка, сформированного из земель, государственная собственность на которые не разграничена	70:20:0000003:711	373
					Частная собственность	
					70:20:0000003:27656	27
					Частная собственность	
					Земли государственной собственности	90
82	70:20:0000003:3У99 Российская Федерация, Томская область, Городской округ город Стрежевой, город Стрежевой, улица Клюквенная, земельный участок 11	Для индивидуального жилищного строительства (2.1)	570	Путём перераспределения земельного участка с кадастровым номером 70:20:0000003: 27656 и земельного участка, сформированного из земель, государственная собственность на которые не разграничена	70:20:0000003:27656	406
					Частная собственность	
					Земли государственной собственности	164

83	70:20:0000003:3У100 Российская Федерация, Томская область, Городской округ город Стрежевой, город Стрежевой, улица Клюквенная, земельный участок 9	Для индивидуального жилищного строительства (2.1)	573	Путём перераспределения земельных участков с кадастровыми номерами 70:20:0000003: 27407, 70:20:0000003: 708 и земельного участка, сформированного из земель, государственная собственность на которые не разграничена	70:20:0000003:27407	469
					Частная собственность	
					70:20:0000003:708	26
					Частная собственность	
					Земли государственной собственности	130
84	70:20:0000003:3У101 Российская Федерация, Томская область, Городской округ город Стрежевой, город Стрежевой, улица Клюквенная, земельный участок 7	Для индивидуального жилищного строительства (2.1)	805	Путём перераспределения земельных участков с кадастровыми номерами 70:20:0000003: 708, 70:20:0000003: 21841, 70:20:0000003:24383 и земельного участка, сформированного из земель, государственная собственность на которые не разграничена	70:20:0000003:708	386
					Частная собственность	
					70:20:0000003:21841	36
					Частная собственность	
					70:20:0000003:24383	36
					Частная собственность	
					Земли государственной собственности	347
85	70:20:0000003:3У102 Российская	Для индивидуального жилищного	523	Путём перераспределения земельных участков с	70:20:0000003:21841	386
					Частная	

	Федерация, Томская область, Городской округ город Стрежевой, город Стрежевой, улица Клюквенная, земельный участок 5	строительства (2.1)		кадастровыми номерами 70:20:0000003: 21841, 70:20:0000003: 2916, 70:20:0000003:24382, 70:20:0000003:24383	собственность 70:20:0000003:2916 Частная собственность 70:20:0000003:24382 Частная собственность 70:20:0000003:24383 Частная собственность	33 6 98
86	70:20:0000003:3У103 Российская Федерация, Томская область, Городской округ город Стрежевой, город Стрежевой, улица Клюквенная, земельный участок 3	Для индивидуального жилищного строительства (2.1)	561	Путём перераспределения земельных участков с кадастровыми номерами 70:20:0000003: 2916, 70:20:0000003: 24382, 70:20:0000003:24276 и земельного участка, сформированного из земель, государственная собственность на которые	70:20:0000003:2916 Частная собственность 70:20:0000003:24382 Частная собственность 70:20:0000003:24276 Муниципальная собственность Земли государственной собственности	394 93 60 14
87	70:20:0000003:3У104 Российская	Для индивидуального жилищного	564	Путём перераспределения земельных участков с	70:20:0000003:24383 Частная	455

	Федерация, Томская область, Городской округ город Стрежевой, город Стрежевой, улица Клюквенная, земельный участок 5/1	строительства (2.1)		кадастровыми номерами 70:20:0000003: 24383, 70:20:0000003: 24382, 70:20:0000003:24276 и земельного участка, сформированного из земель, государственная собственность на которые	собственность 70:20:0000003:24382 Частная собственность	30
					Земли государственной собственности	79
88	70:20:0000003:3У105 Российская Федерация, Томская область, Городской округ город Стрежевой, город Стрежевой, улица Клюквенная, земельный участок 3/1	Для индивидуального жилищного строительства (2.1)	609	Путём перераспределения земельного участка с кадастровым номером 70:20:0000003: 24382 и земельного участка, сформированного из земель, государственная собственность на которые не разграничена	70:20:0000003:24382 Частная собственность	470
					Земли государственной собственности	139
89	70:20:0000003:3У106 Российская Федерация, Томская область, Городской округ город Стрежевой, город	Для индивидуального жилищного строительства (2.1)	1641	Путём перераспределения земельных участков с кадастровыми номерами 70:20:0000003: 26495, 70:20:0000003: 20897 и земельного участка,	70:20:0000003:26495 Частная собственность	1376
					70:20:0000003:20897 Частная собственность	69

	Стрежевой, улица Сибирская, земельный участок 24			сформированного из земель, государственная собственность на которые	Земли государственной собственности	196
90	70:20:0000003:ЗУ107 Российская Федерация, Томская область, Городской округ город Стрежевой, город Стрежевой, улица Сибирская, земельный участок 22	Для индивидуального жилищного строительства (2.1)	1227	Путём перераспределения земельных участков с кадастровыми номерами 70:20:0000003: 20897, 70:20:0000003: 900 и земельного участка, сформированного из земель, государственная собственность на которые	70:20:0000003:20897 Частная собственность	1058
					70:20:0000003:900 Частная собственность	56
					Земли государственной собственности	113
91	70:20:0000003:ЗУ108 Российская Федерация, Томская область, Городской округ город Стрежевой, город Стрежевой, улица Сибирская, земельный участок 20	Для индивидуального жилищного строительства (2.1)	894	Путём перераспределения земельных участков с кадастровыми номерами 70:20:0000003: 900, 70:20:0000003: 26329 и земельного участка, сформированного из земель, государственная собственность на которые	70:20:0000003:900 Частная собственность	444
					70:20:0000003:26329 Частная собственность	100
					Земли государственной собственности	350
92	70:20:0000003:ЗУ109 Российская Федерация, Томская	Для индивидуального жилищного строительства (2.1)	876	Путём перераспределения земельных участков с кадастровыми номерами	70:20:0000003:26329 Частная собственность	723

	область, Городской округ город Стрежевой, город Стрежевой, улица Сибирская, земельный участок 18			70:20:0000003: 26329, 70:20:0000003: 26330 и земельного участка, сформированного из земель, государственная собственность на которые	70:20:0000003:26330 Частная собственность	74
					Земли государственной собственности	79
93	70:20:0000003:ЗУ110 Российская Федерация, Томская область, Городской округ город Стрежевой, город Стрежевой, улица Сибирская, земельный участок 16	Для индивидуального жилищного строительства (2.1)	874	Путём перераспределения земельных участков с кадастровыми номерами 70:20:0000003: 26330, 70:20:0000003: 26028 и земельного участка, сформированного из земель, государственная собственность на которые	70:20:0000003:26330 Частная собственность	734
					70:20:0000003:26028 Частная собственность	58
					Земли государственной собственности	82
94	70:20:0000003:ЗУ111 Российская Федерация, Томская область, Городской округ город Стрежевой, город Стрежевой, улица Сибирская, земельный участок 14	Для индивидуального жилищного строительства (2.1)	1475	Путём перераспределения земельных участков с кадастровыми номерами 70:20:0000003: 26028, 70:20:0000003: 725 и земельного участка, сформированного из земель, государственная собственность на которые	70:20:0000003:26328 Частная собственность	1295
					70:20:0000003:725 Частная собственность	29
					Земли государственной собственности	151

95	70:20:0000003:3У112 Российская Федерация, Томская область, Городской округ город Стрежевой, город Стрежевой, улица Сибирская, земельный участок 12	Для индивидуального жилищного строительства (2.1)	846	Путём перераспределения земельных участков с кадастровыми номерами 70:20:0000003: 725, 70:20:0000003: 3019, 70:20:0000003:21021 и земельного участка, сформированного из земель, государственная собственность на которые	70:20:0000003:725 Частная собственность	473
					70:20:0000003:3019 Частная собственность	45
					70:20:0000003:21021 Частная собственность	11
					Земли государственной собственности	317
96	70:20:0000003:3У113 Российская Федерация, Томская область, Городской округ город Стрежевой, город Стрежевой, улица Сибирская, земельный участок 10	Для индивидуального жилищного строительства (2.1)	723	Путём перераспределения земельных участков с кадастровыми номерами 70:20:0000003: 3019, 70:20:0000003:21021, 70:20:0000003:26045 и земельного участка, сформированного из земель, государственная собственность на которые	70:20:0000003:3019 Частная собственность	530
					70:20:0000003:21021 Частная собственность	68
					70:20:0000003:26045 Частная собственность	36
					Земли государственной собственности	89
97	70:20:0000003:3У114	Для индивидуального	542	Путём перераспределения	70:20:0000003:26045	379

	Российская Федерация, Томская область, Городской округ город Стрежевой, город Стрежевой, улица Сибирская, земельный участок 8	жилищного строительства (2.1)		земельных участков с кадастровыми номерами 70:20:0000003: 26045, 70:20:0000003:17227 и земельного участка, сформированного из земель, государственная собственность на которые	Частная собственность	
					70:20:0000003:17227	69
					Частная собственность	
					Земли государственной собственности	94
98	70:20:0000003:3У115 Российская Федерация, Томская область, Городской округ город Стрежевой, город Стрежевой, улица Сибирская, земельный участок 25	Для индивидуального жилищного строительства (2.1)	576	Путём перераспределения земельных участков с кадастровыми номерами 70:20:0000003: 227, 70:20:0000003:23908 и земельного участка, сформированного из земель, государственная собственность на которые	70:20:0000003:227	374
					Частная собственность	
					70:20:0000003:23908	39
					Частная собственность	
					Земли государственной собственности	124
99	70:20:0000003:3У116 Российская Федерация, Томская область, Городской округ город Стрежевой, город	Для индивидуального жилищного строительства (2.1)	552	Путём перераспределения земельных участков с кадастровыми номерами 70:20:0000003:23908, 70:20:0000003:24085 и земельного участка,	70:20:0000003:23908	428
					Частная собственность	
					70:20:0000003:24085	42
					Частная собственность	

	Стрежевой, улица Сибирская, земельный участок 23			сформированного из земель, государственная собственность на которые	Земли государственной собственности	82
100	70:20:0000003:3У117 Российская Федерация, Томская область, Городской округ город Стрежевой, город Стрежевой, улица Сибирская, земельный участок 21	Для индивидуального жилищного строительства (2.1)	517	Путём перераспределения земельных участков с кадастровыми номерами 70:20:0000003:24085, 70:20:0000003:1368 и земельного участка, сформированного из земель, государственная собственность на которые	70:20:0000003:24085 Частная собственность	417
					70:20:0000003:1368 Частная собственность	14
					Земли государственной собственности	86
101	70:20:0000003:3У118 Российская Федерация, Томская область, Городской округ город Стрежевой, город Стрежевой, улица Сибирская, земельный участок 19	Для индивидуального жилищного строительства (2.1)	570	Путём перераспределения земельных участков с кадастровыми номерами 70:20:0000003:1368, 70:20:0000003:26359 и земельного участка, сформированного из земель, государственная собственность на которые	70:20:0000003:1368 Частная собственность	443
					70:20:0000003:26359 Частная собственность	24
					Земли государственной собственности	103
102	70:20:0000003:3У119 Российская Федерация, Томская	Для индивидуального жилищного строительства (2.1)	541	Путём перераспределения земельных участков с кадастровыми номерами	70:20:0000003:26359 Частная собственность	427

	область, Городской округ город Стрежевой, город Стрежевой, улица Сибирская, земельный участок 17а			70:20:0000003:26359, 70:20:0000003:1367, 70:20:0000003:2797 и земельного участка, сформированного из земель, государственная собственность на которые	70:20:0000003:1367 Частная собственность	18
					70:20:0000003:2797 Частная собственность	14
					Земли государственной собственности	82
103	70:20:0000003:3У120 Российская Федерация, Томская область, Городской округ город Стрежевой, город Стрежевой, улица Сибирская, земельный участок 17	Для индивидуального жилищного строительства (2.1)	559	Путём перераспределения земельных участков с кадастровыми номерами 70:20:0000003:1367, 70:20:0000003:3074, и земельного участка, сформированного из земель, государственная собственность на которые	70:20:0000003:1367 Частная собственность	425
					70:20:0000003:3074 Частная собственность	36
					Земли государственной собственности	98
104	70:20:0000003:3У121 Российская Федерация, Томская область, Городской округ город Стрежевой, город	Для индивидуального жилищного строительства (2.1)	494	Путём перераспределения земельных участков с кадастровыми номерами 70:20:0000003:3074, 70:20:0000003:27639, и земельного участка,	70:20:0000003:3074 Частная собственность	373
					70:20:0000003:27639 Частная собственность	28

	Стрежевой, улица Сибирская, земельный участок 15			сформированного из земель, государственная собственность на которые	Земли государственной собственности	93
105	70:20:0000003:3У122 Российская Федерация, Томская область, Городской округ город Стрежевой, город Стрежевой, улица Сибирская, земельный участок 13	Для индивидуального жилищного строительства (2.1)	480	Путём перераспределения земельного участка с кадастровым номером 70:20:0000003:27639 и земельного участка, сформированного из земель, государственная собственность на которые не разграничена	70:20:0000003:27639 Муниципальная собственность	372
					70:20:0000003:796 Частная собственность	7
					Земли государственной собственности	101
106	70:20:0000003:3У123 Российская Федерация, Томская область, Городской округ город Стрежевой, город Стрежевой, улица Сибирская, земельный участок 11	Для индивидуального жилищного строительства (2.1)	521	Путём перераспределения земельных участков с кадастровыми номерами 70:20:0000003:796, 70:20:0000003:20527, и земельного участка, сформированного из земель, государственная собственность на которые	70:20:0000003:796 Муниципальная собственность	395
					70:20:0000003:20527 Частная собственность	25
					Земли государственной собственности	101

107	70:20:0000003:3У124 Российская Федерация, Томская область, Городской округ город Стрежевой, город Стрежевой, улица Строителей, земельный участок 53/1	Деловое управление (4.1)	248	Путём перераспределения земельного участка с кадастровым номером 70:20:0000003:155 и земельного участка, сформированного из земель, государственная собственность на которые не разграничена	70:20:0000003:155 Частная собственность	155
					Земли государственной собственности	93
108	70:20:0000003: 3У 126.1-126.11 Российская Федерация, Томская область, Городской округ город Стрежевой, город Стрежевой, улица Дорожников, земельный участок 2/1	Коммунальное обслуживание (3.1)	17	Путём перераспределения земельного участка с кадастровым номером 70:20:0000003:24156	70:20:0000003:24156 Муниципальная собственность	17

109	70:20:0000003: ЗУ 127.1-127.8 Российская Федерация, Томская область, Городской округ город Стрежевой, город Стрежевой, улица Сибирская, земельный участок 9/2	Коммунальное обслуживание (3.1)	11	Путём перераспределения земельного участка с кадастровым номером 70:20:0000003:24150	70:20:0000003:24150 Муниципальная собственность	11
110	70:20:0000003:ЗУ128 Российская Федерация, Томская область, Городской округ город Стрежевой, город Стрежевой, улица Клюквенная, земельный участок 9/1	Коммунальное обслуживание (3.1)	7	Путём перераспределения земельного участка с кадастровым номером 70:20:0000003:27407 и земельного участка, сформированного из земель, государственная собственность на которые не разграничена	70:20:0000003:27407 Частная собственность	6
					Земли государственной собственности	1
111	70:20:0000003:ЗУ129 Российская Федерация, Томская	Коммунальное обслуживание (3.1)	5	Земельный участок, сформирован из земель, государственная	Земли государственной собственности	5

	область, Городской округ город Стрежевой, город Стрежевой, улица Сибирская, земельный участок 14/1			собственность на которые не разграничена		
112	70:20:0000003:3У130 Российская Федерация, Томская область, Городской округ город Стрежевой, город Стрежевой, улица Сибирская, земельный участок 13/1	Коммунальное обслуживание (3.1)	5	Путём перераспределения земельного участка с кадастровым номером 70:20:0000003:27639	70:20:0000003:27639 Частная собственность	5

II	Границы образуемых земельных участков, которые будут отнесены к территориям общего пользования					
113	70:20:0000003: ЗУ 1.1-1.9 Российская Федерация, Томская область, Городской округ город Стрежевой, город Стрежевой 5-й микрорайон, земельный участок 1	Земельные участки (территории) общего пользования (12) - проезды	9132	Путём перераспределения земельных участков с кадастровыми номерами 70:20:0000003:640, 70:20:0000003:24317, 70:20:0000003:24319, 70:20:0000003:24320, 70:20:0000000:49, 70:20:0000003:67, 70:20:0000003:260, 70:20:0000003:2677, 70:20:0000003:24950, 70:20:0000003:20366, 70:20:0000003:998, 70:20:0000003:24006, 70:20:0000003:17279, 70:20:0000000:270, 70:20:0000003:24343, 70:20:0000003:850, 70:20:0000003:24960, 70:20:0000003:17301, 70:20:0000003:17961, 70:20:0000003:24306,	70:20:0000003:640 Частная собственность	843
					70:20:0000003:224317 Муниципальная собственность	864
					70:20:0000003:24319 Муниципальная собственность	1383
					70:20:0000003:24320 Муниципальная собственность	306
					70:20:0000000:49 Муниципальная собственность	266
					70:20:0000003:67 Частная собственность	28
					70:20:0000003:260 Частная собственность	216
					70:20:0000003:2677 Частная	21

				70:20:0000003:26947, 70:20:0000003:24321, 70:20:0000003:130, 70:20:0000003:2797 и земельного участка, сформированного из земель, государственная собственность на которые не разграничена	собственность	
					70:20:0000003:24950 Муниципальная собственность	82
					70:20:0000003:20366 Частная собственность	49
					70:20:0000003:998 Муниципальная собственность	4
					70:20:0000003:24006 Муниципальная собственность	261
					70:20:0000003:17279 Муниципальная собственность	73
					70:20:0000000:270 Муниципальная собственность	97
					70:20:0000003:24343 Муниципальная собственность	80
					70:20:0000003:850 Частная собственность	172

					70:20:0000003:24960 Муниципальная собственность	625
					70:20:0000003:17301 Частная собственность	104
					70:20:0000003:17961 Муниципальная собственность	49
					70:20:0000003:24306 Муниципальная собственность	249
					70:20:0000003:26947 Муниципальная собственность	5
					70:20:0000003:24321 Муниципальная собственность	26
					70:20:0000003:130 Частная собственность	182
					70:20:0000003:2797 Частная собственность	122

					Земли государственной собственности	3025
114	70:20:0000003: ЗУ 2.1-2.10 Российская Федерация, Томская область, Городской округ город Стрежевой, город Стрежевой 5-й микрорайон, земельный участок 2	Земельные участки (территории) общего пользования (12) – придорожные стоянки (парковки) транспортных средств	7935	Путём перераспределения земельных участков с кадастровыми номерами 70:20:0000003:1148, 70:20:0000003:25285, 70:20:0000003:23880, 70:20:0000003:137, 70:20:0000003:25405, 70:20:0000003:1037, 70:20:0000003:2481, 70:20:0000003:24279 70:20:0000003:2951, 70:20:0000003:24280, 70:20:0000003:26957, 70:20:0000003:864, 70:20:0000003:270, 70:20:0000003:22532, 70:20:0000000:24321, 70:20:0000000:49, 70:20:0000003:2797 и земельного участка, сформированного из	70:20:0000003:1148 Муниципальная собственность	11
					70:20:0000003:25285 Муниципальная собственность	345
					70:20:0000003:23880 Муниципальная собственность	16
					70:20:0000003:137 Частная собственность	21
					70:20:0000003:25405 Муниципальная собственность	657
					70:20:0000003:1037 Муниципальная собственность	22
					70:20:0000003:2481 Муниципальная собственность	882

				земель, государственная собственность на которые не разграничена	70:20:0000003:24279 Муниципальная собственность	116
					70:20:0000003:2951 Частная собственность	46
					70:20:0000003:24280 Муниципальная собственность	361
					70:20:0000003:26957 Муниципальная собственность	198
					70:20:0000003:864 Частная собственность	41
					70:20:0000003:270 Муниципальная собственность	109
					70:20:0000003:22532 Частная собственность	5
					70:20:0000000:24321 Муниципальная собственность	429
					70:20:0000000:49	118

					Муниципальная собственность	
					70:20:0000003:2797 Частная собственность	50
					Земли государственной собственности	4508
115	70:20:0000003: ЗУ 3.1-3.15 Российская Федерация, Томская область, Городской округ город Стрежевой, город Стрежевой 5-й микрорайон, земельный участок 3	Земельные участки (территории) общего пользования (12) - пешеходные трогуары, озеленение	27904	Путём перераспределения земельных участков с кадастровыми номерами 70:20:0000000:49, 70:20:0000003:270, 70:20:0000003:26947, 70:20:0000003:1037, 70:20:0000003:25405, 70:20:0000003:266, 70:20:0000003:1148, 70:20:0000003:233, 70:20:0000003:91 и земельного участка, сформированного из земель, государственная собственность на которые не разграничена	70:20:0000000:49 Муниципальная собственность	4500
					70:20:0000003:270 Муниципальная собственность	1436
					70:20:0000003:26947 Муниципальная собственность	1705
					70:20:0000003:1037 Муниципальная собственность	8
					70:20:0000003:25405 Муниципальная собственность	8
					70:20:0000003:266 Муниципальная	40

					собственность	
					70:20:0000003:1148 Муниципальная собственность	59
					70:20:0000003:233 Муниципальная собственность	34
					70:20:0000003:91 Муниципальная собственность	14
					Земли государственной собственности	20100
116	70:20:0000003: ЗУ 4.1-4.20 Российская Федерация, Томская область, Городской округ город Стрежевой, город Стрежевой 5-й микрорайон, земельный участок 4	Земельные участки (территории) общего пользования (12) - благоустройство территории	31505	Путём перераспределения земельных участков с кадастровыми номерами 70:20:0000000:49, 70:20:0000003:24317, 70:20:0000003:167, 70:20:0000003:3290, 70:20:0000003:24808, 70:20:0000003:24297, 70:20:0000003:26497, 70:20:0000003:711, 70:20:0000003:27656,	70:20:0000000:49 Муниципальная собственность	2196
					70:20:0000003:24317 Муниципальная собственность	371
					70:20:0000003:167 Частная собственность	9
					70:20:0000003:3290 Частная собственность	265

				70:20:0000003:27407, 70:20:0000003:708, 70:20:0000003:21841, 70:20:0000003:2916, 70:20:0000003:24276, 70:20:0000003:21021, 70:20:0000003:24045, 70:20:0000003:2951, 70:20:0000003:20897, 70:20:0000003:26957, 70:20:0000003:227, 70:20:0000003:23908, 70:20:0000003:24085, 70:20:0000003:1368, 70:20:0000003:26359, 70:20:0000003:1367, 70:20:0000003:3074, 70:20:0000003:27639, 70:20:0000003:796, 70:20:0000003:20527, 70:20:0000003:24321, 70:20:0000003:2818, 70:20:0000003:17826, 70:20:0000003:280, 70:20:0000003:213,	70:20:0000003:640 Частная собственность	7
					70:20:0000003:24808 Муниципальная собственность	766
					70:20:0000003:24297 Муниципальная собственность	305
					70:20:0000003:26497 Частная собственность	170
					70:20:0000003:711 Частная собственность	98
					70:20:0000003:27656 Частная собственность	68
					70:20:0000003:27407 Частная собственность	74
					70:20:0000003:708 Частная собственность	88
					70:20:0000003:21841	78

				70:20:0000003:24960, 70:20:0000003:24319, 70:20:0000003:620, 70:20:0000003:17835, 70:20:0000003:24873 и земельного участка, сформированного из земель, государственная собственность на которые не разграничена	Частная собственность	
					70:20:0000003:2916 Частная собственность	73
					70:20:0000003:24276 Муниципальная собственность	27
					70:20:0000003:21021 Частная собственность	70
					70:20:0000003:24045 Муниципальная собственность	80
					70:20:0000003:2951 Частная собственность	29
					70:20:0000003:20897 Частная собственность	100
					70:20:0000003:26957 Муниципальная собственность	1018
					70:20:0000003:227 Частная	54

					собственность	
					70:20:0000003:23908 Частная собственность	49
					70:20:0000003:24085 Частная собственность	55
					70:20:0000003:1368 Частная собственность	75
					70:20:0000003:26359 Частная собственность	76
					70:20:0000003:1367 Частная собственность	76
					70:20:0000003:3074 Частная собственность	70
					70:20:0000003:27639 Частная собственность	75
					70:20:0000003:796 Частная собственность	78

					70:20:0000003:20527 Частная собственность	4
					70:20:0000003:24321 Муниципальная собственность	8
					70:20:0000003:2818 Частная собственность	562
					70:20:0000003:17826 Муниципальная собственность	270
					70:20:0000003:280 Муниципальная собственность	1
					70:20:0000003:213 Муниципальная собственность	100
					70:20:0000003:24960 Муниципальная собственность	37
					70:20:0000003:24319 Муниципальная собственность	143
					70:20:0000003:620	25

					Частная собственность	
					70:20:0000003:17835 Муниципальная собственность	336
					70:20:0000003:24873 Частная собственность	10
					Земли государственной собственности	23509
117	70:20:0000003:3У7 Российская Федерация, Томская область, Городской округ город Стрежевой, город Стрежевой 5-й микрорайон, земельный участок 7	Земельные участки (территории) общего пользования (12) - сквер	6325	Путём перераспределения земельных участков с кадастровыми номерами 70:20:0000000:49, 70:20:0000003:24317, 70:20:0000003:640 и земельного участка, сформированного из земель, государственная собственность на которые не разграничена	70:20:0000000:49 Муниципальная собственность	529
					70:20:0000003:24317 Муниципальная собственность	215
					70:20:0000003:640 Частная собственность	127
					Земли государственной собственности	5454
118	70:20:0000003:3У13 Российская	Земельные участки (территории) общего пользования (12) -	3142	Путём перераспределения земельного участка с	70:20:0000003:24306 Муниципальная собственность	144

	Федерация, Томская область, Городской округ город Стрежевой, город Стрежевой 5-й микрорайон, земельный участок 8	Размещение элементов озеленения, малых архитектурных форм, придорожные стоянки (парковки) транспортных средств		кадастровым номером 70:20:0000003:24306 и земельного участка, сформированного из земель, государственная собственность на которые не разграничена	Земли государственной собственности	2998
119	70:20:0000003:3У14 Российская Федерация, Томская область, Городской округ город Стрежевой, город Стрежевой 5-й микрорайон, земельный участок 9	Земельные участки (территории) общего пользования (12) - Размещение элементов озеленения, малых архитектурных форм, придорожные стоянки (парковки) транспортных средств	3723	Путём перераспределения земельных участков с кадастровыми номерами 70:20:0000000:49, 70:20:0000003:24960, 70:20:0000003:24965, 70:20:0000003:25873, и земельного участка, сформированного из земель, государственная собственность на которые не разграничена	70:20:0000000:49 Муниципальная собственность	381
					70:20:0000003:24960 Муниципальная собственность	60
					70:20:0000003:24965 Частная собственность	27
					70:20:0000003:25873 Частная собственность	21
					Земли государственной собственности	3234
120	70:20:0000003:3У40	Земельные участки (территории) общего	6829	Путём перераспределения	70:20:0000003:26957 Муниципальная	87

<p>Российская Федерация, Томская область, Городской округ город Стрежевой, город Стрежевой 5-й микрорайон, земельный участок 10</p>	<p>пользования (12) - Размещение элементов озеленения</p>	<p>земельных участков с кадастровыми номерами 70:20:0000003:26957, 70:20:0000003:26497, 70:20:0000003:26495, 70:20:0000003:26329, 70:20:0000003:26330, 70:20:0000003:26028, 70:20:0000003:24383, 70:20:0000003:2951 и земельного участка, сформированного из земель, государственная собственность на которые не разграничена</p>	<p>собственность</p>	
			<p>70:20:0000003:26497 Частная собственность</p>	<p>26</p>
			<p>70:20:0000003:26495 Частная собственность</p>	<p>57</p>
			<p>70:20:0000003:26329 Частная собственность</p>	<p>61</p>
			<p>70:20:0000003:26330 Частная собственность</p>	<p>66</p>
			<p>70:20:0000003:26028 Частная собственность</p>	<p>121</p>
			<p>70:20:0000003:24383 Частная собственность</p>	<p>12</p>
			<p>70:20:0000003:2951 Частная собственность</p>	<p>22</p>
			<p>Земли государственной собственности</p>	<p>6477</p>

121	70:20:0000003:3У43 Российская Федерация, Томская область, Городской округ город Стрежевой, город Стрежевой, улица Дорожников, земельный участок 2/1	Коммунальное обслуживание (3.1)	90	Путём перераспределения земельного участка с кадастровым номером 70:20:0000003:1130 и земельного участка, сформированного из земель, государственная собственность на которые не разграничена	70:20:0000003:1130 Муниципальная собственность	51
					Земли государственной собственности	39
122	70:20:0000003:3У44 Российская Федерация, Томская область, Городской округ город Стрежевой, город Стрежевой 5-й микрорайон, земельный участок 11	Земельные участки (территории) общего пользования (12) - сквер	32447	Путём перераспределения земельных участков с кадастровыми номерами 70:20:0000003:24279, 70:20:0000003:26957, 70:20:0000003:829, 70:20:0000003:26888, 70:20:0000003:25285, 70:20:0000003:137, 70:20:0000003:25930, 70:20:0000003:1130 и земельного участка, сформированного из земель, государственная	70:20:0000003:24279 Муниципальная собственность	40
					70:20:0000003:26957 Муниципальная собственность	175
					70:20:0000003:829 Муниципальная собственность	689
					70:20:0000003:26888 Муниципальная собственность	1715
					70:20:0000003:25285 Муниципальная собственность	483

				собственность на которые не разграничена	70:20:0000003:130 Муниципальная собственность	48
					70:20:0000003:137 Частная собственность	69
					70:20:0000003:25930 Частная собственность	21
					Земли государственной собственности	29207
123	70:20:0000003:3У49 Российская Федерация, Томская область, Городской округ город Стрежевой, город Стрежевой 5-й микрорайон, земельный участок 12	Земельные участки (территории) общего пользования (12) - озеленение	2132	Путём перераспределения земельных участков с кадастровыми номерами 70:20:0000003:750, 70:20:0000003:723, 70:20:0000003:227 и земельного участка, сформированного из земель, государственная собственность на которые не разграничена	70:20:0000003:750 Муниципальная собственность	890
					70:20:0000003:723 Муниципальная собственность	765
					70:20:0000003:227 Частная собственность	4
					Земли государственной собственности	473
124	70:20:0000003:3У54 Российская	Земельные участки (территории) общего	1842	Путём перераспределения земельных участков с	70:20:0000003:17825 Частная	780

	Федерация, Томская область, Городской округ Стрежевой, город Стрежевой 5-й микрорайон, земельный участок 13	пользования (12) - Размещение декоративных, технических, планировочных, конструктивных устройств, элементов озеленения, различных видов оборудования и оформления, малых архитектурных форм		кадастровыми номерами 70:20:0000003:17825, 70:20:0000003:2797, 70:20:0000003:864 и земельного участка, сформированного из земель, государственная собственность на которые не разграничена	собственность 70:20:0000003:2797 Частная собственность 70:20:0000003:864 Частная собственность Земли государственной собственности	 148 149 765
125	70:20:0000003:3У60 Российская Федерация, Томская область, Городской округ Стрежевой, город Стрежевой 5-й микрорайон, земельный участок 14	Земельные участки (территории) общего пользования (12) - проезды, элементы озеленения	1287	Путём перераспределения земельных участков с кадастровыми номерами 70:20:0000003:24279, 70:20:0000003:24280 и земельного участка, сформированного из земель, государственная собственность на которые не разграничена	70:20:0000003:24279 Муниципальная собственность 70:20:0000003:24280 Муниципальная собственность Земли государственной собственности	124 63 1100
126	70:20:0000003:3У63 Российская Федерация, Томская	Земельные участки (территории) общего пользования (12) -	1034	Путём перераспределения земельного участка с кадастровым номерами	70:20:0000003:863 Частная собственность	55

	область, Городской округ город Стрежевой, город Стрежевой 5-й микрорайон, земельный участок 15	Размещение декоративных, технических, планировочных, конструктивных устройств, элементов озеленения, различных видов оборудования и оформления, малых архитектурных форм		70:20:0000003:863 и земельного участка, сформированного из земель, государственная собственность на которые не разграничена	Земли государственной собственности	979
127	70:20:0000003:3У67 Российская Федерация, Томская область, Городской округ город Стрежевой, город Стрежевой 5-й микрорайон, земельный участок 16	Земельные участки (территории) общего пользования (12) - Размещение декоративных, технических, планировочных, конструктивных устройств, элементов озеленения, различных видов оборудования и оформления, малых архитектурных форм	4363	Путём перераспределения земельного участка с кадастровым номерами 70:20:0000003:22035 и земельного участка, сформированного из земель, государственная собственность на которые не разграничена	70:20:0000003:22035 Частная собственность	8
					Земли государственной собственности	4355
128	70:20:0000003:3У71 Российская	Земельные участки (территории) общего	2144	Путём перераспределения земельного участка с	70:20:0000003:24150 Муниципальная	5

	Федерация, Томская область, Городской округ Стрежевой, город Стрежевой 5-й микрорайон, земельный участок 17	пользования (12) - Размещение декоративных, технических, планировочных, конструктивных устройств, элементов озеленения, различных видов оборудования и оформления, малых архитектурных форм		кадастровым номерами 70:20:0000003:24150 и земельного участка, сформированного из земель, государственная собственность на которые не разграничена	собственность Земли государственной собственности	2139
129	70:20:0000003:3У73 Российская Федерация, Томская область, Городской округ Стрежевой, город Стрежевой 5-й микрорайон, земельный участок 18	Земельные участки (территории) общего пользования (12) - Элементы озеленения, малые архитектурные формы	819	Земельный участок, сформирован из земель, государственная собственность на которые не разграничена	Земли государственной собственности	819
130	70:20:0000003:3У125 Российская Федерация, Томская область, Городской	Земельные участки (территории) общего пользования (12) - элементы озеленения	2937	Путём перераспределения земельных участков с кадастровыми номерами 70:20:0000003:227,	70:20:0000003:227 Частная собственность	70
					70:20:0000003:723 Муниципальная	23

	округ город Стрежевой, город Стрежевой 5-й микрорайон, земельный участок 21			70:20:0000003:723, 70:20:0000000:49 и земельного участка, сформированного из земель, государственная собственность на которые не разграничена	собственность	
					70:20:0000000:49 Муниципальная собственность	179
					Земли государственной собственности	2665
131	70:20:0000003:3У131 Российская Федерация, Томская область, Городской округ город Стрежевой, город Стрежевой 5-й микрорайон, улица Сибирская	Земельные участки (территории) общего пользования (12) - проезды	3205	Путём перераспределения земельных участков с кадастровыми номерами 70:20:0000000:49, 70:20:0000003:26957, 70:20:0000003:25791, 70:20:0000003:864, 70:20:0000003:24722, 70:20:0000003:26797, 70:20:0000003:26798, 70:20:0000003:26799, 70:20:0000003:270 и земельного участка, сформированного из земель, государственная собственность на которые не разграничена	70:20:0000000:49 Муниципальная собственность	25
					70:20:0000003:26957 Муниципальная собственность	1267
					70:20:0000003:750 Муниципальная собственность	200
					70:20:0000003:25791 Муниципальная собственность	65
					70:20:0000003:864 Частная собственность	7
					70:20:0000003:24722 Муниципальная собственность	126

					70:20:0000003:26797 Частная собственность	57
					70:20:0000003:26798 Частная собственность	41
					70:20:0000003:26799 Частная собственность	13
					70:20:0000003:270 Муниципальная собственность	35
					Земли государственной собственности	1369
132	70:20:0000003:3У132 Российская Федерация, Томская область, Городской округ город Стрежевой, город Стрежевой 5-й микрорайон, улица Клюквенная	Земельные участки (территории) общего пользования (12) - проезды	1782	Путём перераспределения земельных участков с кадастровыми номерами 70:20:0000003:24808, 70:20:0000003:24279, 70:20:0000003:24276, 70:20:0000003:24281 и земельного участка, сформированного из земель, государственная	70:20:0000003:24808 Муниципальная собственность	598
					70:20:0000003:24279 Муниципальная собственность	15
					70:20:0000003:24276 Муниципальная собственность	65
					70:20:0000003:24281 Муниципальная собственность	134

				собственность на которые не разграничена	Земли государственной собственности	970
133	70:20:0000003:3У133 Российская Федерация, Томская область, Городской округ город Стрежевой, город Стрежевой 5-й микрорайон, улица Дорожников	Земельные участки (территории) общего пользования (12) - проезды	2658	Путём перераспределения земельных участков с кадастровыми номерами 70:20:0000000:49, 70:20:0000003:24317, 70:20:0000003:260, 70:20:0000003:24297, 70:20:0000003:167, 70:20:0000003:168, 70:20:0000003:24279, 70:20:0000003:26957, 70:20:0000003:24150 и земельного участка, сформированного из земель, государственная собственность на которые не разграничена	70:20:0000000:49 Муниципальная собственность	81
					70:20:0000003:24317 Муниципальная собственность	4
					70:20:0000003:260 Частная собственность	1
					70:20:0000003:24297 Муниципальная собственность	1
					70:20:0000003:167 Частная собственность	54
					70:20:0000003:168 Частная собственность	121
					70:20:0000003:24279 Муниципальная собственность	1288
					70:20:0000003:26957 Муниципальная	25

					собственность	
					70:20:0000003:24150 Муниципальная собственность	1
					Земли государственной собственности	1082
134	70:20:0000003:3У134 Российская Федерация, Томская область, Городской округ город Стрежевой, город Стрежевой 5-й микрорайон, земельный участок 22	Земельные участки (территории) общего пользования (12) - элементы озеленения	4103	Путём перераспределения земельных участков с кадастровыми номерами 70:20:0000003:17985, 70:20:0000003:24808, 70:20:0000003:24308, 70:20:0000003:24707, 70:20:0000003:24706, 70:20:0000003:27215, 70:20:0000003:26496 и земельного участка, сформированного из земель, государственная собственность на которые не разграничена	70:20:0000003:17985 Частная собственность	62
					70:20:0000003:24808 Муниципальная собственность	405
					70:20:0000003:24308 Частная собственность	110
					70:20:0000003:24707 Частная собственность	32
					70:20:0000003:24706 Частная собственность	46
					70:20:0000003:27215 Муниципальная собственность	102

					70:20:0000003:26496 Частная собственность	6
					Земли государственной собственности	3340
135	70:20:0000003:3У135 Российская Федерация, Томская область, Городской округ город Стрежевой, город Стрежевой 5-й микрорайон, земельный участок 23	Земельные участки (территории) общего пользования (12) - элементы озеленения	664	Путём перераспределения земельных участков с кадастровыми номерами 70:20:0000000:49, 70:20:0000003:280 и земельного участка, сформированного из земель, государственная собственность на которые не разграничена	70:20:0000000:49 Муниципальная собственность	45
					70:20:0000003:280 Муниципальная собственность	105
					Земли государственной собственности	514
136	70:20:0000003:3У136 Российская Федерация, Томская область, Городской округ город Стрежевой, город Стрежевой 5-й микрорайон,	Земельные участки (территории) общего пользования (12) - элементы озеленения, проезды	1214	Путём перераспределения земельного участка с кадастровым номером 70:20:0000003:213 и земельного участка, сформированного из земель, государственная собственность на которые	70:20:0000003:213 Муниципальная собственность	63
					Земли государственной собственности	1151

	земельный участок 24			не разграничена		
137	70:20:0000003:3У137 Российская Федерация, Томская область, Городской округ город Стрежевой, город Стрежевой 5-й микрорайон, земельный участок 25	Земельные участки (территории) общего пользования (12) - элементы озеленения, малые архитектурные формы	1706	Земельный участок, сформирован из земель, государственная собственность на которые не разграничена	Земли государственной собственности	1706

4. Перечень координат поворотных точек границ образуемых и изменяемых земельных участков

№ точки	X	Y
ЗУ1.1 - 6088		
1	823132.76	2242552.70
2	823160.78	2242585.82
3	823166.66	2242597.58
4	823177.04	2242609.35
5	823177.66	2242614.91
6	823171.57	2242679.60
7	823171.53	2242684.07
8	823174.21	2242687.45
9	823176.26	2242689.30
10	823187.34	2242698.22
11	823203.45	2242719.99
12	823205.92	2242723.23
13	823208.37	2242726.76
14	823210.31	2242728.33
15	823212.33	2242729.24
16	823213.58	2242729.41
17	823215.42	2242729.24
18	823217.21	2242728.54
19	823204.04	2242738.65
20	823204.68	2242737.16
21	823205.31	2242735.39
22	823205.52	2242733.74
23	823205.03	2242731.86
24	823200.98	2242726.97
25	823198.58	2242723.52
26	823187.73	2242709.64
27	823182.09	2242702.86
28	823179.15	2242700.77
29	823177.13	2242699.54
30	823176.11	2242699.27
31	823175.10	2242699.32
32	823174.12	2242699.46
33	823170.61	2242723.81
34	823169.44	2242728.57
35	823167.24	2242732.21
36	823164.68	2242734.82
37	823154.03	2242743.59
38	823129.33	2242763.71
39	823106.83	2242781.87
40	823090.15	2242795.44
41	823074.25	2242808.55
42	823058.11	2242821.52
43	823058.45	2242826.43
44	823052.21	2242818.31
45	823101.35	2242778.19
46	823102.35	2242775.23
47	823102.38	2242772.10
48	823087.20	2242753.43
49	823081.38	2242753.71
50	823077.43	2242744.48
51	823080.14	2242730.98
52	823080.05	2242725.16
53	823082.01	2242719.94
54	823082.01	2242719.94

55	823089.07	2242722.77
56	823095.41	2242745.10
57	823094.23	2242752.78
58	823106.01	2242767.14
59	823108.00	2242767.86
60	823109.76	2242767.98
61	823112.78	2242766.64
62	823118.10	2242762.57
63	823156.06	2242733.62
64	823161.18	2242727.87
65	823163.19	2242723.67
66	823165.97	2242700.53
67	823168.45	2242674.55
68	823174.54	2242614.12
69	823173.64	2242610.98
70	823172.02	2242607.69
71	823164.26	2242599.58
72	823150.51	2242582.88
73	823128.94	2242556.46
74	823112.36	2242571.33
75	823110.13	2242575.03
76	823111.10	2242581.87
77	823114.53	2242587.59
78	823125.52	2242602.43
79	823120.39	2242607.07
80	823116.63	2242602.18
81	823103.27	2242586.72
82	823095.27	2242592.67
83	823093.51	2242597.77
84	823093.22	2242602.86
85	823090.20	2242601.70
86	823081.70	2242607.26
87	823079.41	2242604.48
88	823077.28	2242603.36
89	823074.96	2242602.92
90	823072.99	2242602.98
91	823070.26	2242603.40
92	823023.30	2242641.10
93	823022.74	2242644.12
94	823023.07	2242650.01
95	823019.20	2242653.63
96	823013.25	2242649.49
97	822994.60	2242664.84
98	822987.50	2242670.59
99	822968.95	2242685.78
100	822956.54	2242696.37
101	822952.97	2242692.77
102	822965.50	2242682.46
103	822929.92	2242671.95
104	822923.56	2242670.28
105	822921.49	2242668.69
106	822917.38	2242664.76
107	822914.31	2242661.13
108	822912.39	2242655.94
109	822906.14	2242633.61
110	822904.38	2242631.14

111	822901.21	2242628.22
112	822897.11	2242626.07
113	822893.32	2242624.64
114	822870.86	2242617.53
115	822854.83	2242613.86
116	822849.42	2242613.80
117	822844.19	2242616.00
118	822848.08	2242603.34
119	822849.97	2242606.12
120	822852.79	2242607.13
121	822875.04	2242613.41
122	822890.94	2242618.15
123	822897.23	2242620.65
124	822901.82	2242623.03
125	822905.85	2242625.70
126	822909.43	2242629.61
127	822911.35	2242633.33
128	822913.78	2242639.69
129	822915.30	2242645.68
130	822916.98	2242653.20
131	822918.35	2242656.89
132	822921.42	2242660.54
133	822924.45	2242663.30
134	822930.38	2242665.83
135	822940.96	2242669.46
136	822955.55	2242674.00
137	822973.42	2242675.94
138	823011.13	2242644.91
139	823047.05	2242615.66
140	823072.24	2242595.16
141	823123.79	2242553.21
142	823125.13	2242551.84
143	823128.05	2242549.37
144	823172.61	2242511.40
145	823174.22	2242509.95
146	823177.12	2242506.43
147	823178.39	2242504.24
148	823178.85	2242501.04
149	823178.24	2242496.97
150	823190.88	2242512.88
151	823188.53	2242512.19
152	823186.39	2242511.93
153	823183.70	2242512.01
154	823181.53	2242512.41
155	823178.42	2242515.00
156	823176.64	2242516.46
1	823132.76	2242552.70
3Y1.2 - 226		
1	822978.04	2242879.05
2	822984.97	2242883.39
3	822992.98	2242887.64
4	822996.07	2242889.57
5	823000.11	2242891.88
6	823001.26	2242892.16
7	823002.10	2242891.94
8	822987.55	2242903.28
9	822988.50	2242902.07
10	822988.97	2242900.78
11	822989.06	2242898.76
12	822988.87	2242896.95
13	822988.53	2242895.58

14	822986.45	2242893.48
15	822974.58	2242885.62
16	822973.08	2242885.16
1	822978.04	2242879.05
3Y1.3 - 58		
1	822743.99	2242879.22
2	822750.56	2242884.97
3	822749.34	2242884.84
4	822748.26	2242885.24
5	822746.76	2242886.75
6	822745.95	2242888.27
7	822746.63	2242891.73
8	822737.95	2242884.58
9	822739.89	2242884.09
10	822741.59	2242883.44
11	822743.28	2242881.45
1	822743.99	2242879.22
3Y1.4 - 81		
1	822709.20	2242863.01
2	822714.41	2242861.77
3	822716.82	2242860.09
4	822718.08	2242858.63
5	822717.91	2242856.70
6	822724.30	2242862.70
7	822721.42	2242863.49
8	822720.14	2242865.79
9	822719.83	2242868.67
10	822721.29	2242872.16
1	822709.20	2242863.01
3Y1.5 - 52		
1	822591.52	2242705.69
2	822607.37	2242722.76
3	822617.64	2242728.83
4	822623.39	2242736.07
5	822628.14	2242746.71
6	822629.39	2242750.75
7	822631.78	2242758.80
8	822631.98	2242762.45
9	822631.09	2242767.03
10	822629.35	2242770.75
11	822620.34	2242782.61
12	822613.73	2242779.69
13	822616.52	2242776.03
14	822620.57	2242773.06
15	822622.73	2242770.00
16	822625.63	2242764.42
17	822626.33	2242760.98
18	822626.29	2242756.70
19	822624.34	2242752.71
20	822623.12	2242747.79
21	822615.03	2242735.19
22	822615.76	2242734.46
23	822615.03	2242733.74
24	822614.30	2242734.47
25	822613.01	2242734.01
26	822606.11	2242728.54
27	822588.17	2242709.90
1	822591.52	2242705.69
3Y1.6 - 200		
1	822945.19	2242220.74

2	822951.20	2242227.76
3	822949.13	2242228.24
4	822947.64	2242229.50
5	822937.31	2242237.84
6	822926.32	2242248.04
7	822922.18	2242243.14
8	822943.51	2242224.64
9	822945.76	2242222.56
1	822945.19	2242220.74
3Y1.7 - 1031		
1	823080.42	2242381.27
2	823077.29	2242383.97
3	823070.56	2242389.75
4	823058.28	2242400.33
5	823043.97	2242412.65
6	823042.11	2242415.18
7	823041.87	2242418.04
8	823042.02	2242420.68
9	823049.48	2242431.36
10	823054.63	2242440.64
11	823055.80	2242444.43
12	823056.14	2242447.60
13	823054.71	2242451.39
14	823053.77	2242456.84
15	823047.51	2242461.58
16	823044.60	2242463.93
17	823033.46	2242472.87
18	822998.87	2242501.65
19	822995.67	2242498.08
20	823013.85	2242482.97
21	823045.30	2242455.92
22	823048.21	2242452.61
23	823049.14	2242449.59
24	823049.61	2242446.88
25	823049.15	2242444.17
26	823045.81	2242436.77
27	823040.80	2242429.36
28	823030.14	2242415.60
29	823053.42	2242395.40
30	823066.32	2242384.80
31	823073.03	2242378.90
32	823076.03	2242376.28
1	823080.42	2242381.27
3Y1.8 - 454		
1	823142.26	2242455.57
2	823151.46	2242466.36
3	823148.05	2242465.32
4	823145.57	2242466.09
5	823140.99	2242469.84
6	823139.55	2242471.01
7	823092.54	2242510.55
8	823088.04	2242505.98
9	823135.81	2242466.82
10	823137.42	2242465.46
11	823142.01	2242461.22
12	823142.47	2242458.27
1	823142.26	2242455.57
3Y1.9 - 470		
1	822657.38	2242396.35
2	822658.87	2242399.15
3	822676.16	2242424.01

4	822684.86	2242438.98
5	822701.16	2242492.11
6	822701.46	2242501.36
7	822701.15	2242504.65
8	822698.28	2242494.83
9	822688.91	2242465.48
10	822686.35	2242457.38
11	822680.95	2242441.46
12	822672.86	2242426.81
13	822655.10	2242402.17
14	822652.68	2242399.73
1	822657.38	2242396.35
3Y2.1 - 689		
1	822981.95	2242872.54
2	822981.78	2242874.27
3	822978.04	2242879.05
4	822973.08	2242885.16
5	822971.95	2242885.57
6	822968.25	2242889.27
7	822952.86	2242878.66
8	822951.38	2242878.46
9	822950.06	2242878.61
10	822947.60	2242881.30
11	822942.57	2242877.43
12	822951.50	2242862.71
13	822954.86	2242854.65
1	822981.95	2242872.54
3Y2.2 - 498		
1	822932.08	2242769.24
2	822974.26	2242781.87
3	822973.78	2242786.17
4	822973.47	2242787.08
5	822968.12	2242785.48
6	822965.86	2242786.06
7	822964.52	2242787.56
8	822963.42	2242791.41
9	822928.45	2242781.38
1	822932.08	2242769.24
3Y2.3 - 2269		
1	822716.11	2242799.93
2	822749.95	2242816.52
3	822727.45	2242853.13
4	822752.62	2242868.14
5	822759.36	2242856.50
6	822768.90	2242862.36
7	822757.30	2242882.09
8	822750.56	2242884.97
9	822743.99	2242879.22
10	822743.87	2242877.02
11	822741.36	2242874.57
12	822732.73	2242868.53
13	822724.30	2242862.70
14	822717.91	2242856.70
15	822715.95	2242854.06
16	822708.26	2242847.88
17	822696.61	2242839.20
18	822693.58	2242829.58
19	822703.76	2242835.09
20	822711.38	2242820.67
21	822705.96	2242817.45
1	822716.11	2242799.93

3Y2.4 - 1102		
1	822814.56	2242677.48
2	822801.88	2242715.01
3	822801.32	2242715.57
4	822776.66	2242707.36
5	822783.55	2242680.79
6	822787.18	2242669.38
1	822814.56	2242677.48
3Y2.5 - 515		
1	822739.97	2242659.50
2	822738.73	2242665.50
3	822729.73	2242683.45
4	822711.98	2242667.45
5	822714.18	2242652.18
1	822739.97	2242659.50
3Y2.6 - 344		
1	822693.12	2242661.48
2	822694.89	2242667.46
3	822695.10	2242669.44
4	822694.60	2242671.43
5	822669.08	2242661.91
6	822666.14	2242656.92
7	822674.16	2242646.27
8	822680.18	2242651.44
1	822693.12	2242661.48
3Y2.7 - 862		
1	822662.58	2242788.41
2	822673.48	2242795.62
3	822685.23	2242805.08
4	822676.21	2242819.19
5	822676.36	2242826.88
6	822675.36	2242827.16
7	822674.76	2242827.87
8	822671.36	2242832.55
9	822649.64	2242814.17
10	822649.88	2242807.87
11	822658.89	2242794.36
1	822662.58	2242788.41
3Y2.8 - 222		
1	822658.00	2242769.56
2	822660.10	2242770.85
3	822663.38	2242772.87
4	822656.50	2242784.11
5	822646.31	2242801.02
6	822643.68	2242802.07
7	822642.03	2242802.00
8	822639.53	2242800.05
9	822641.02	2242797.29
10	822652.13	2242779.47
1	822658.00	2242769.56
3Y2.9 - 633		
1	822676.32	2242754.71
2	822681.54	2242737.54
3	822707.70	2242753.59
4	822703.44	2242766.70
5	822714.64	2242781.79
6	822718.77	2242791.56
7	822697.03	2242771.13

8	822697.97	2242766.47
9	822692.81	2242762.74
10	822687.50	2242759.43
1	822676.32	2242754.71
3Y2.10 - 800		
1	822658.87	2242399.15
2	822669.66	2242401.43
3	822671.18	2242403.92
4	822686.94	2242429.75
5	822693.21	2242445.14
6	822702.72	2242470.35
7	822710.61	2242493.80
8	822710.35	2242499.45
9	822701.15	2242504.65
10	822701.46	2242501.36
11	822701.16	2242492.11
12	822684.86	2242438.98
13	822676.16	2242424.01
1	822658.87	2242399.15
3Y3.1 - 4363		
1	823190.88	2242512.88
2	823194.77	2242517.27
3	823196.26	2242518.94
4	823265.04	2242599.80
5	823265.87	2242601.38
6	823268.44	2242605.82
7	823272.61	2242611.58
8	823295.77	2242638.52
9	823302.42	2242647.28
10	823305.07	2242650.77
11	823306.03	2242652.92
12	823306.41	2242655.21
13	823306.55	2242658.20
14	823306.30	2242660.48
15	823305.37	2242662.61
16	823304.81	2242663.54
17	823301.31	2242666.42
18	823217.21	2242728.54
19	823215.42	2242729.24
20	823213.58	2242729.41
21	823212.33	2242729.24
22	823210.31	2242728.33
23	823208.37	2242726.76
24	823205.92	2242723.23
25	823203.45	2242719.99
26	823274.20	2242668.22
27	823291.01	2242655.91
28	823230.68	2242582.35
29	823176.64	2242516.46
30	823178.42	2242515.00
31	823181.53	2242512.41
32	823183.70	2242512.01
33	823186.39	2242511.93
34	823188.53	2242512.19
1	823190.88	2242512.88
3Y3.2 - 2480		
1	823093.89	2242800.19
2	823103.32	2242794.23
3	823139.92	2242766.83

4	823198.58	2242723.52
5	823200.98	2242726.97
6	823205.03	2242731.86
7	823205.52	2242733.74
8	823205.31	2242735.39
9	823204.68	2242737.16
10	823204.04	2242738.65
11	823194.94	2242745.53
12	823145.90	2242782.74
13	823104.71	2242814.79
14	823077.53	2242835.58
15	823072.34	2242836.94
16	823066.46	2242835.44
17	823064.38	2242833.74
18	823089.30	2242812.49
1	823093.89	2242800.19
-	-	-
19	823156.76	2242761.47
20	823169.37	2242752.12
21	823172.98	2242756.98
22	823160.37	2242766.33
19	823156.76	2242761.47
3Y3.3 - 562		
1	823050.49	2242845.90
2	823053.20	2242843.54
3	823054.18	2242846.39
4	823054.51	2242848.79
5	823054.10	2242851.18
6	823052.08	2242854.58
7	823002.10	2242891.94
8	823001.26	2242892.16
9	823000.11	2242891.88
10	822996.07	2242889.57
11	822992.98	2242887.64
12	822996.09	2242886.42
1	823050.49	2242845.90
3Y3.4 - 8097		
1	822987.55	2242903.28
2	822961.54	2242923.57
3	822912.44	2242932.10
4	822887.54	2242968.24
5	822890.53	2242971.83
6	822881.47	2242977.43
7	822880.26	2242978.19
8	822871.72	2242980.16
9	822868.47	2242980.69
10	822864.28	2242980.79
11	822859.94	2242980.40
12	822746.63	2242891.73
13	822745.95	2242888.27
14	822746.76	2242886.75
15	822748.26	2242885.24
16	822749.34	2242884.84
17	822750.56	2242884.97
18	822757.30	2242882.09
19	822797.65	2242911.14
20	822803.21	2242915.14
21	822806.35	2242916.66
22	822814.54	2242922.29
23	822850.06	2242946.69
24	822855.01	2242938.99

25	822860.53	2242901.86
26	822865.92	2242880.60
27	822898.52	2242904.10
28	822916.26	2242914.00
29	822942.57	2242877.43
30	822947.60	2242881.30
31	822950.06	2242878.61
32	822951.38	2242878.46
33	822952.86	2242878.66
34	822968.25	2242889.27
35	822971.95	2242885.57
36	822973.08	2242885.16
37	822974.58	2242885.62
38	822986.45	2242893.48
39	822988.53	2242895.58
40	822988.87	2242896.95
41	822989.06	2242898.76
42	822988.97	2242900.78
43	822988.50	2242902.07
1	822987.55	2242903.28
-	-	-
44	822893.80	2242919.32
45	822883.32	2242912.21
46	822877.49	2242915.85
47	822873.46	2242920.20
48	822874.56	2242920.96
49	822870.63	2242926.74
50	822869.52	2242925.99
51	822866.96	2242931.36
52	822865.76	2242938.12
53	822876.23	2242945.21
44	822893.80	2242919.32
-	-	-
54	822892.01	2242958.16
55	822884.60	2242953.06
56	822879.49	2242960.48
57	822886.86	2242965.64
54	822892.01	2242958.16
3Y3.5 - 255		
1	822724.30	2242862.70
2	822732.73	2242868.53
3	822741.36	2242874.57
4	822743.87	2242877.02
5	822743.99	2242879.22
6	822743.28	2242881.45
7	822741.59	2242883.44
8	822739.89	2242884.09
9	822737.95	2242884.58
10	822721.29	2242872.16
11	822719.83	2242868.67
12	822720.14	2242865.79
13	822721.42	2242863.49
1	822724.30	2242862.70
-	-	-
3Y3.6 - 641		
1	822676.21	2242819.19
2	822693.58	2242829.58
3	822696.61	2242839.20
4	822708.26	2242847.88
5	822715.95	2242854.06
6	822717.91	2242856.70

7	822718.08	2242858.63
8	822716.82	2242860.09
9	822714.41	2242861.77
10	822709.20	2242863.01
11	822671.36	2242832.55
12	822674.76	2242827.87
13	822675.36	2242827.16
14	822676.36	2242826.88
1	822676.21	2242819.19
-	-	-
15	822696.61	2242839.20
16	822691.31	2242835.43
17	822689.03	2242838.61
18	822694.32	2242842.39
15	822696.61	2242839.20
3Y3.7 - 2764		
1	822478.49	2242550.61
2	822484.92	2242551.97
3	822486.94	2242554.41
4	822469.44	2242570.53
5	822443.92	2242594.18
6	822418.18	2242618.15
7	822460.44	2242652.54
8	822566.02	2242737.65
9	822584.99	2242751.47
10	822616.52	2242776.03
11	822613.73	2242779.69
12	822608.69	2242779.46
13	822415.86	2242626.12
14	822412.60	2242623.47
15	822410.97	2242620.72
16	822412.96	2242608.41
17	822475.27	2242550.67
1	822478.49	2242550.61
3Y3.8 - 2464		
1	822643.35	2242397.15
2	822648.66	2242397.60
3	822651.34	2242398.39
4	822652.68	2242399.73
5	822655.10	2242402.17
6	822554.25	2242493.16
7	822490.46	2242551.18
8	822481.60	2242544.61
1	822643.35	2242397.15
3Y3.9 - 976		
1	822719.85	2242333.25
2	822721.42	2242333.18
3	822722.60	2242333.66
4	822724.46	2242334.98
5	822726.82	2242337.81
6	822728.86	2242339.97
7	822658.87	2242399.15
8	822657.38	2242396.35
9	822656.42	2242394.21
10	822656.50	2242389.84
11	822656.72	2242387.76
12	822658.02	2242385.45
1	822719.85	2242333.25
3Y3.10 - 840		
1	822780.53	2242284.44

2	822782.66	2242284.65
3	822784.04	2242285.06
4	822786.46	2242287.76
5	822788.61	2242289.95
6	822733.28	2242336.63
7	822730.66	2242334.27
8	822727.17	2242329.68
9	822727.08	2242327.54
10	822727.39	2242325.31
11	822757.88	2242300.42
12	822778.26	2242284.60
1	822780.53	2242284.44
3Y3.11 - 251		
1	822803.02	2242264.96
2	822807.17	2242270.02
3	822809.09	2242272.35
4	822798.22	2242281.84
5	822791.59	2242287.43
6	822789.65	2242285.02
7	822786.76	2242281.59
8	822786.76	2242280.05
9	822787.35	2242278.04
10	822788.24	2242276.03
11	822800.24	2242264.69
12	822801.81	2242264.52
1	822803.02	2242264.96
3Y3.12 - 1719		
1	822898.89	2242182.65
2	822901.37	2242181.15
3	822904.96	2242179.65
4	822907.15	2242179.73
5	822910.75	2242181.14
6	822912.48	2242182.14
7	822914.74	2242184.32
8	822945.19	2242220.74
9	822945.76	2242222.56
10	822943.51	2242224.64
11	822939.34	2242219.74
12	822911.51	2242187.01
13	822902.68	2242194.40
14	822872.83	2242219.35
15	822855.50	2242233.84
16	822812.16	2242269.66
17	822810.01	2242266.98
18	822805.51	2242262.13
19	822805.48	2242260.52
20	822848.33	2242224.43
21	822850.85	2242222.28
1	822898.89	2242182.65
3Y3.13 - 905		
1	822947.64	2242229.50
2	822949.13	2242228.24
3	822951.20	2242227.76
4	822953.11	2242228.93
5	823074.82	2242373.14
6	823076.03	2242376.28
7	823073.03	2242378.90
8	823019.74	2242314.93
1	822947.64	2242229.50

3Y3.14 - 946		
1	823080.42	2242381.27
2	823142.26	2242455.57
3	823142.47	2242458.27
4	823142.01	2242461.22
5	823137.42	2242465.46
6	823135.81	2242466.82
7	823098.66	2242423.49
8	823098.57	2242418.15
9	823098.39	2242413.30
10	823097.55	2242408.76
11	823077.29	2242383.97
1	823080.42	2242381.27
3Y3.15 - 641		
1	823151.46	2242466.36
2	823178.24	2242496.97
3	823178.85	2242501.04
4	823178.39	2242504.24
5	823177.12	2242506.43
6	823174.22	2242509.95
7	823172.61	2242511.40
8	823139.55	2242471.01
9	823140.99	2242469.84
10	823145.57	2242466.09
11	823148.05	2242465.32
1	823151.46	2242466.36
3Y4.1 - 2107		
1	823174.12	2242699.46
2	823175.10	2242699.32
3	823176.11	2242699.27
4	823177.13	2242699.54
5	823179.15	2242700.77
6	823182.09	2242702.86
7	823187.73	2242709.64
8	823198.58	2242723.52
9	823139.92	2242766.83
10	823103.32	2242794.23
11	823093.89	2242800.19
12	823089.30	2242812.49
13	823064.38	2242833.74
14	823061.83	2242831.66
15	823059.57	2242828.32
16	823058.45	2242826.43
17	823058.11	2242821.52
18	823074.25	2242808.55
19	823090.15	2242795.44
20	823106.83	2242781.87
21	823129.33	2242763.71
22	823154.03	2242743.59
23	823164.68	2242734.82
24	823167.24	2242732.21
25	823169.44	2242728.57
26	823170.61	2242723.81
1	823174.12	2242699.46
3Y4.2 - 1230		
1	823023.03	2242808.15
2	823027.24	2242812.06
3	823041.11	2242825.66
4	823047.02	2242834.03
5	823051.29	2242839.87

6	823053.20	2242843.54
7	823050.49	2242845.90
8	822996.09	2242886.42
9	822992.98	2242887.64
10	822984.97	2242883.39
11	822984.59	2242881.98
12	822985.42	2242878.66
13	822986.31	2242877.57
14	823000.72	2242865.97
15	823040.09	2242834.29
16	823040.97	2242834.03
17	823043.33	2242834.02
18	823038.33	2242828.48
19	823020.07	2242811.80
1	823023.03	2242808.15
3Y4.3 - 966		
1	822844.15	2242616.25
2	822835.22	2242644.93
3	822811.45	2242716.76
4	822807.15	2242717.49
5	822831.16	2242645.81
6	822838.81	2242621.90
7	822844.19	2242616.00
8	822849.42	2242613.80
9	822854.83	2242613.86
10	822870.86	2242617.53
11	822893.32	2242624.64
12	822897.11	2242626.07
13	822901.21	2242628.22
14	822904.38	2242631.14
15	822906.14	2242633.61
16	822912.39	2242655.94
17	822914.31	2242661.13
18	822917.38	2242664.76
19	822921.49	2242668.69
20	822923.56	2242670.28
21	822913.00	2242669.61
22	822899.33	2242633.87
1	822844.15	2242616.25
3Y4.5 - 1866		
1	822870.04	2242478.71
2	822872.24	2242488.76
3	822834.78	2242613.01
4	822826.47	2242641.47
5	822821.26	2242657.22
6	822814.17	2242655.15
7	822821.44	2242629.64
8	822828.52	2242605.58
9	822835.25	2242581.02
10	822841.04	2242559.57
11	822839.92	2242559.15
12	822840.68	2242556.27
13	822841.83	2242556.59
14	822848.29	2242532.31
15	822854.75	2242508.42
16	822861.80	2242483.04
17	822852.80	2242472.12
18	822860.10	2242464.18
1	822870.04	2242478.71
3Y4.6 - 839		
1	822824.66	2242499.70

2	822835.98	2242502.93
3	822829.00	2242526.63
4	822826.82	2242525.94
5	822819.95	2242550.47
6	822812.19	2242573.05
7	822799.05	2242585.27
1	822824.66	2242499.70
3Y4.7 - 438		
1	822772.06	2242605.37
2	822761.28	2242642.05
3	822744.73	2242636.58
4	822749.25	2242620.29
5	822760.00	2242623.35
6	822765.57	2242603.80
1	822772.06	2242605.37
3Y4.8 - 490		
1	822815.10	2242460.87
2	822803.57	2242497.24
3	822791.66	2242493.90
4	822802.26	2242457.27
1	822815.10	2242460.87
3Y4.9 - 1663		
1	822781.99	2242411.80
2	822771.13	2242448.72
3	822760.61	2242485.21
4	822755.05	2242504.52
5	822749.89	2242523.18
6	822744.43	2242542.01
7	822737.60	2242564.53
8	822740.01	2242565.24
9	822737.91	2242572.99
10	822735.87	2242572.37
11	822735.22	2242574.78
12	822736.82	2242575.21
13	822731.45	2242594.35
14	822725.50	2242613.84
15	822719.41	2242634.77
16	822711.27	2242632.12
17	822717.72	2242609.94
18	822775.46	2242410.79
1	822781.99	2242411.80
3Y4.10 - 1396		
1	822766.49	2242424.87
2	822713.55	2242608.77
3	822705.62	2242605.43
4	822711.02	2242585.69
5	822713.45	2242577.79
6	822714.11	2242575.67
7	822716.56	2242567.75
8	822721.97	2242548.84
9	822728.57	2242527.61
10	822735.03	2242507.19
11	822741.79	2242486.05
12	822748.45	2242467.70
13	822754.10	2242447.40
14	822761.15	2242423.44
1	822766.49	2242424.87
3Y4.11 - 84		
1	822735.89	2242416.21

2	822739.88	2242417.54
3	822731.04	2242441.29
4	822728.73	2242440.68
1	822735.89	2242416.21
3Y4.12 - 1345		
1	822817.58	2242370.33
2	822783.44	2242393.02
3	822777.06	2242385.64
4	822773.21	2242386.30
5	822762.09	2242371.99
6	822796.07	2242344.88
1	822817.58	2242370.33
3Y4.14 - 691		
1	822812.16	2242269.66
2	822817.24	2242275.83
3	822821.03	2242286.72
4	822835.50	2242304.14
5	822829.04	2242318.47
6	822798.22	2242281.84
7	822809.09	2242272.35
1	822812.16	2242269.66
3Y4.15 - 6309		
1	822902.68	2242194.40
2	822904.13	2242196.06
3	822908.08	2242196.06
4	822929.36	2242220.49
5	822922.18	2242226.77
6	822926.09	2242231.24
7	822939.34	2242219.74
8	822943.51	2242224.64
9	822922.18	2242243.14
10	822926.32	2242248.04
11	822937.31	2242237.84
12	822941.28	2242242.58
13	822944.70	2242239.49
14	823001.61	2242307.39
15	822993.48	2242314.20
16	823003.69	2242326.39
17	823011.82	2242319.58
18	823066.32	2242384.80
19	823053.42	2242395.40
20	823031.66	2242369.90
21	823023.94	2242368.80
22	822931.35	2242256.59
23	822928.14	2242259.23
24	822915.61	2242269.50
25	822915.17	2242269.86
26	822894.90	2242245.69
27	822872.83	2242219.35
1	822902.68	2242194.40
3Y4.16 - 695		
1	823070.56	2242389.75
2	823095.54	2242419.46
3	823098.57	2242418.15
4	823098.66	2242423.49
5	823084.09	2242431.34
6	823058.28	2242400.33
1	823070.56	2242389.75
3Y4.17 - 5956		
1	823176.64	2242516.46

2	823291.01	2242655.91
3	823274.20	2242668.22
4	823229.14	2242614.73
5	823198.33	2242640.74
6	823177.04	2242609.35
7	823166.66	2242597.58
8	823160.78	2242585.82
9	823132.76	2242552.70
1	823176.64	2242516.46
-	-	-
10	823171.15	2242536.13
11	823218.12	2242592.77
12	823197.88	2242609.51
13	823151.37	2242553.18
10	823171.15	2242536.13
3Y4.18 - 1648		
1	822443.92	2242594.18
2	822476.24	2242623.80
3	822460.44	2242652.54
4	822418.18	2242618.15
1	822443.92	2242594.18
3Y4.19 - 2769		
1	822932.36	2242421.59
2	822953.29	2242446.87
3	822952.65	2242454.93
4	822890.13	2242508.77
5	822881.29	2242485.88
6	822900.00	2242474.45
7	822889.15	2242459.47
1	822932.36	2242421.59
3Y4.20 - 1015		
1	822728.86	2242339.97
2	822736.44	2242348.76
3	822687.71	2242389.95
4	822671.18	2242403.92
5	822669.66	2242401.43
6	822658.87	2242399.15
1	822728.86	2242339.97
3Y5.1 - 786		
1	823171.15	2242536.13
2	823218.12	2242592.77
3	823197.88	2242609.51
4	823151.37	2242553.18
1	823171.15	2242536.13
-	-	-
5	823216.83	2242592.12
6	823214.10	2242588.74
7	823211.03	2242591.23
8	823170.60	2242541.66
9	823158.04	2242551.79
10	823200.91	2242605.02
5	823216.83	2242592.12
3Y5.2 - 437		
1	823058.28	2242400.33
2	823084.09	2242431.34
3	823080.67	2242434.74
4	823058.23	2242407.24
5	823043.00	2242419.66
6	823065.44	2242447.83
7	823053.77	2242456.84

8	823054.71	2242451.39
9	823056.14	2242447.60
10	823055.80	2242444.43
11	823054.63	2242440.64
12	823049.48	2242431.36
13	823042.02	2242420.68
14	823041.87	2242418.04
15	823042.11	2242415.18
16	823043.97	2242412.65
1	823058.28	2242400.33
3Y5.3 - 1733		
1	822931.35	2242256.59
2	823023.94	2242368.80
3	823031.66	2242369.90
4	823053.42	2242395.40
5	823030.14	2242415.60
6	823010.19	2242391.22
7	822969.20	2242341.14
8	822912.58	2242271.96
9	822915.17	2242269.86
10	822915.62	2242269.50
11	822973.25	2242340.44
12	822986.16	2242330.09
13	822928.16	2242259.21
1	822931.35	2242256.59
-	-	-
14	823048.22	2242394.86
15	823030.47	2242373.04
16	823024.97	2242377.53
17	822987.91	2242332.32
18	822975.12	2242342.80
19	823012.47	2242388.22
20	823010.56	2242389.85
21	823014.11	2242394.03
22	823019.44	2242389.53
23	823034.29	2242406.61
14	823048.22	2242394.86
3Y6.1 - 322		
1	823077.29	2242383.97
2	823097.55	2242408.76
3	823098.39	2242413.30
4	823098.57	2242418.15
5	823095.54	2242419.46
6	823070.56	2242389.75
1	823077.29	2242383.97
3Y6.2 - 1938		
1	823073.03	2242378.90
2	823066.32	2242384.80
3	823011.82	2242319.58
4	823003.69	2242326.39
5	822993.48	2242314.20
6	823001.61	2242307.39
7	822944.70	2242239.49
8	822941.28	2242242.58
9	822937.31	2242237.84
10	822947.64	2242229.50
11	823019.74	2242314.93
1	823073.03	2242378.90
3Y6.3 - 423		
1	822911.51	2242187.01

2	822939.34	2242219.74
3	822926.09	2242231.24
4	822922.18	2242226.77
5	822929.36	2242220.49
6	822908.08	2242196.06
7	822904.13	2242196.06
8	822902.68	2242194.40
1	822911.51	2242187.01
3Y7 - 6325		
1	823274.20	2242668.22
2	823203.45	2242719.99
3	823187.34	2242698.22
4	823176.26	2242689.30
5	823174.21	2242687.45
6	823171.53	2242684.07
7	823171.57	2242679.60
8	823177.66	2242614.91
9	823177.04	2242609.35
10	823198.33	2242640.74
11	823229.14	2242614.73
1	823274.20	2242668.22
3Y8 - 1008		
1	823128.94	2242556.46
2	823150.51	2242582.88
3	823145.22	2242587.47
4	823145.00	2242587.17
5	823134.02	2242596.33
6	823134.34	2242596.75
7	823132.28	2242598.41
8	823129.95	2242598.66
9	823125.52	2242602.43
10	823114.53	2242587.59
11	823111.10	2242581.87
12	823110.13	2242575.03
13	823112.36	2242571.33
1	823128.94	2242556.46
3Y9 - 9698		
1	823150.51	2242582.88
2	823164.26	2242599.58
3	823172.02	2242607.69
4	823173.64	2242610.98
5	823174.54	2242614.12
6	823168.45	2242674.55
7	823165.97	2242700.53
8	823163.19	2242723.67
9	823161.18	2242727.87
10	823156.06	2242733.62
11	823118.10	2242762.57
12	823112.78	2242766.64
13	823109.76	2242767.98
14	823108.00	2242767.86
15	823106.01	2242767.14
16	823094.23	2242752.78
17	823095.41	2242745.10
18	823089.07	2242722.77
19	823082.01	2242719.94
20	823082.30	2242699.98
21	823058.24	2242671.73
22	823063.75	2242667.12
23	823110.85	2242690.95
24	823131.31	2242675.71

25	823133.94	2242645.98
26	823108.98	2242617.17
27	823118.51	2242608.88
28	823120.39	2242607.07
29	823125.52	2242602.43
30	823129.95	2242598.66
31	823132.28	2242598.41
32	823134.34	2242596.75
33	823134.02	2242596.33
34	823145.00	2242587.17
35	823145.22	2242587.47
1	823150.51	2242582.88
3Y10 - 124		
1	823116.63	2242602.18
2	823120.39	2242607.07
3	823118.51	2242608.88
4	823108.98	2242617.17
5	823104.23	2242611.70
6	823103.58	2242610.94
7	823113.01	2242602.32
8	823114.50	2242603.94
1	823116.63	2242602.18
3Y11 - 328		
1	823116.63	2242602.18
2	823114.50	2242603.94
3	823113.01	2242602.32
4	823103.58	2242610.94
5	823104.23	2242611.70
6	823102.62	2242613.50
7	823098.71	2242608.95
8	823093.22	2242602.86
9	823093.51	2242597.77
10	823095.27	2242592.67
11	823103.27	2242586.72
1	823116.63	2242602.18
3Y12 - 6266		
1	823093.22	2242602.86
2	823098.71	2242608.95
3	823102.62	2242613.50
4	823104.23	2242611.70
5	823108.98	2242617.17
6	823133.94	2242645.98
7	823131.31	2242675.71
8	823110.85	2242690.95
9	823063.75	2242667.12
10	823058.24	2242671.73
11	823048.39	2242679.96
12	823024.26	2242651.28
13	823023.07	2242650.01
14	823022.74	2242644.12
15	823023.30	2242641.10
16	823070.26	2242603.40
17	823072.99	2242602.98
18	823074.96	2242602.92
19	823077.28	2242603.36
20	823079.41	2242604.48
21	823081.70	2242607.26
22	823090.20	2242601.70
1	823093.22	2242602.86
3Y13 - 3142		

1	823139.55	2242471.01
2	823172.61	2242511.40
3	823128.05	2242549.37
4	823092.54	2242510.55
1	823139.55	2242471.01
3Y14 - 3723		
1	823098.66	2242423.49
2	823135.81	2242466.82
3	823088.04	2242505.98
4	823047.51	2242461.58
5	823053.77	2242456.84
6	823065.44	2242447.83
7	823080.67	2242434.74
8	823084.09	2242431.34
1	823098.66	2242423.49
3Y15 - 22842		
1	823047.51	2242461.58
2	823088.04	2242505.98
3	823092.54	2242510.55
4	823128.05	2242549.37
5	823125.13	2242551.84
6	823123.79	2242553.21
7	823072.24	2242595.16
8	823071.38	2242586.08
9	823062.03	2242574.90
10	823054.06	2242573.67
11	823033.06	2242591.13
12	823034.20	2242592.44
13	823033.41	2242598.49
14	823047.05	2242615.66
15	823011.13	2242644.91
16	823009.44	2242642.87
17	823005.64	2242638.58
18	823000.33	2242632.46
19	822999.13	2242632.10
20	822994.91	2242635.62
21	822991.89	2242631.91
22	822983.60	2242622.30
23	822985.52	2242620.38
24	822982.33	2242616.70
25	822971.63	2242627.76
26	822954.10	2242608.06
27	822968.41	2242596.91
28	822952.51	2242579.22
29	822936.15	2242561.33
30	822911.87	2242533.66
31	822890.13	2242508.77
32	822952.65	2242454.93
33	822979.93	2242485.59
34	822982.86	2242485.77
35	822984.69	2242485.88
36	822995.09	2242497.43
37	822995.67	2242498.08
38	822998.87	2242501.65
39	823033.46	2242472.87
40	823044.60	2242463.93
1	823047.51	2242461.58
3Y16 - 992		
1	823054.06	2242573.67
2	823062.03	2242574.90
3	823071.38	2242586.08

4	823072.24	2242595.16
5	823047.05	2242615.66
6	823033.41	2242598.49
7	823034.20	2242592.44
8	823033.06	2242591.13
1	823054.06	2242573.67
3Y17 - 95		
1	823156.76	2242761.47
2	823169.37	2242752.12
3	823172.98	2242756.98
4	823160.37	2242766.33
1	823156.76	2242761.47
3Y18 - 6740		
1	823023.07	2242650.01
2	823024.26	2242651.28
3	823048.39	2242679.96
4	823058.24	2242671.73
5	823082.30	2242699.98
6	823082.01	2242719.94
7	823080.05	2242725.16
8	823080.14	2242730.98
9	823077.43	2242744.48
10	823063.03	2242756.11
11	823006.15	2242711.62
12	822993.70	2242722.04
13	822984.52	2242710.88
14	822976.63	2242701.87
15	822971.03	2242706.75
16	822956.54	2242696.37
17	822968.95	2242685.78
18	822987.50	2242670.59
19	822994.60	2242664.84
20	823013.25	2242649.49
21	823019.20	2242653.63
1	823023.07	2242650.01
3Y19 - 13558		
1	823087.20	2242753.43
2	823102.38	2242772.10
3	823102.35	2242775.23
4	823101.35	2242778.19
5	823052.21	2242818.31
6	823046.86	2242818.22
7	823044.83	2242817.92
8	823017.15	2242795.94
9	822993.64	2242776.71
10	822985.43	2242770.79
11	822945.66	2242758.57
12	822871.84	2242736.39
13	822869.77	2242735.14
14	822900.49	2242694.98
15	822913.00	2242669.61
16	822923.56	2242670.28
17	822929.92	2242671.95
18	822965.50	2242682.46
19	822952.97	2242692.77
20	822956.54	2242696.37
21	822971.03	2242706.75
22	822978.90	2242715.61
23	822984.52	2242710.88
24	822993.70	2242722.04
25	823006.15	2242711.62

26	823063.03	2242756.11
27	823077.43	2242744.48
28	823081.38	2242753.71
1	823087.20	2242753.43
-	-	-
29	822919.76	2242695.01
30	822913.57	2242689.94
31	822910.82	2242690.65
32	822902.61	2242700.68
33	822902.38	2242705.64
34	822913.21	2242713.92
35	822917.19	2242708.01
36	822915.01	2242705.49
37	822919.26	2242700.32
38	822916.96	2242698.43
29	822919.76	2242695.01
3Y20 - 88		
1	822976.63	2242701.87
2	822984.52	2242710.88
3	822978.90	2242715.61
4	822971.03	2242706.75
1	822976.63	2242701.87
3Y21 - 1674		
1	822989.44	2242780.64
2	822993.20	2242783.56
3	822979.06	2242800.99
4	822986.21	2242809.33
5	822999.17	2242819.66
6	823007.97	2242826.69
7	823020.07	2242811.80
8	823038.33	2242828.48
9	823043.33	2242834.02
10	823040.97	2242834.03
11	823040.09	2242834.29
12	823000.72	2242865.97
13	822986.31	2242877.57
14	822985.42	2242878.66
15	822984.59	2242881.98
16	822984.97	2242883.39
17	822978.04	2242879.05
18	822981.78	2242874.27
19	822981.95	2242872.54
20	823010.91	2242831.51
21	822973.78	2242804.29
22	822970.82	2242802.12
23	822976.07	2242793.93
24	822983.05	2242776.90
1	822989.44	2242780.64
3Y22 - 208		
1	822999.17	2242819.66
2	823000.39	2242818.16
3	823000.87	2242817.57
4	823007.91	2242823.26
5	823011.25	2242819.12
6	823012.57	2242819.13
7	823012.58	2242817.34
8	823011.28	2242817.32
9	823005.10	2242812.32
10	823014.34	2242800.97
11	823023.03	2242808.15
12	823020.07	2242811.80

13	823007.97	2242826.69
1	822999.17	2242819.66
3Y23 - 63		
1	823005.10	2242812.32
2	823011.28	2242817.32
3	823012.58	2242817.34
4	823012.57	2242819.13
5	823011.25	2242819.12
6	823007.91	2242823.26
7	823000.87	2242817.57
1	823005.10	2242812.32
3Y24 - 536		
1	822979.06	2242800.99
2	822993.20	2242783.56
3	823014.34	2242800.97
4	823005.10	2242812.32
5	822999.31	2242807.64
6	823000.44	2242806.24
7	822998.65	2242804.78
8	822997.52	2242806.20
9	822993.63	2242803.06
10	822988.91	2242808.90
11	822992.80	2242812.03
12	822991.87	2242813.19
13	822993.65	2242814.65
14	822994.60	2242813.47
15	823000.39	2242818.16
16	822999.17	2242819.66
17	822986.21	2242809.33
1	822979.06	2242800.99
3Y25 - 118		
1	822993.63	2242803.06
2	822997.52	2242806.20
3	822998.65	2242804.78
4	823000.44	2242806.24
5	822999.31	2242807.64
6	823005.10	2242812.32
7	823000.87	2242817.57
8	823000.39	2242818.16
9	822994.60	2242813.47
10	822993.65	2242814.65
11	822991.87	2242813.19
12	822992.80	2242812.03
13	822988.91	2242808.90
1	822993.63	2242803.06
3Y26 - 2450		
1	822970.82	2242802.12
2	822973.78	2242804.29
3	823010.91	2242831.51
4	822981.95	2242872.54
5	822954.86	2242854.65
6	822953.65	2242852.86
7	822948.23	2242833.70
1	822970.82	2242802.12
3Y27 - 3857		
1	822893.34	2242832.03
2	822914.99	2242840.49
3	822951.50	2242862.71
4	822942.57	2242877.43
5	822916.26	2242914.00

6	822898.52	2242904.10
7	822865.92	2242880.60
8	822881.03	2242858.88
9	822878.14	2242857.05
1	822893.34	2242832.03
3Y28 - 2356		
1	822881.26	2242257.00
2	822855.72	2242277.48
3	822861.01	2242283.29
4	822835.50	2242304.14
5	822821.03	2242286.72
6	822817.24	2242275.83
7	822812.16	2242269.66
8	822855.50	2242233.84
9	822862.61	2242242.02
10	822865.97	2242239.26
1	822881.26	2242257.00
3Y29 - 2058		
1	822893.07	2242247.21
2	822907.74	2242264.94
3	822906.17	2242283.30
4	822912.91	2242292.20
5	822907.21	2242302.58
6	822900.90	2242310.47
7	822897.55	2242306.47
8	822894.84	2242303.46
9	822886.55	2242311.11
10	822885.91	2242311.70
11	822881.31	2242306.61
12	822881.72	2242306.19
13	822871.69	2242295.04
14	822871.12	2242295.52
15	822869.43	2242293.78
16	822861.01	2242283.29
17	822855.72	2242277.48
18	822881.26	2242257.00
1	822893.07	2242247.21
3Y30 - 3727		
1	822912.91	2242292.20
2	822959.77	2242349.07
3	822929.32	2242374.66
4	822912.06	2242376.20
5	822884.46	2242343.20
6	822883.54	2242313.82
7	822885.91	2242311.70
8	822886.55	2242311.11
9	822894.84	2242303.46
10	822897.55	2242306.47
11	822900.90	2242310.47
12	822907.21	2242302.58
1	822912.91	2242292.20
3Y31 - 4341		
1	822969.20	2242341.14
2	823010.19	2242391.22
3	822996.02	2242403.05
4	822987.98	2242409.76
5	822985.70	2242411.67
6	822977.46	2242418.55
7	822975.72	2242427.57
8	822953.29	2242446.87

9	822932.36	2242421.59
10	822947.09	2242408.84
11	822947.23	2242397.29
12	822929.32	2242374.66
13	822959.77	2242349.07
1	822969.20	2242341.14
3Y32 - 5076		
1	823010.19	2242391.22
2	823030.14	2242415.60
3	823040.80	2242429.36
4	823045.81	2242436.77
5	823049.15	2242444.17
6	823049.61	2242446.88
7	823049.14	2242449.59
8	823048.21	2242452.61
9	823045.30	2242455.92
10	823013.85	2242482.97
11	823001.46	2242469.17
12	822982.86	2242485.77
13	822979.93	2242485.59
14	822952.65	2242454.93
15	822953.29	2242446.87
16	822975.72	2242427.57
17	822977.46	2242418.55
18	822985.70	2242411.67
19	822987.98	2242409.76
20	822996.02	2242403.05
1	823010.19	2242391.22
-	-	-
21	822991.50	2242461.13
22	822982.44	2242451.10
23	822971.99	2242460.54
24	822981.05	2242470.57
21	822991.50	2242461.13
3Y33 - 429		
1	823001.46	2242469.17
2	823013.85	2242482.97
3	822995.67	2242498.08
4	822995.09	2242497.43
5	822984.70	2242485.88
6	822982.86	2242485.77
1	823001.46	2242469.17
3Y34 - 190		
1	822982.44	2242451.10
2	822991.50	2242461.13
3	822981.05	2242470.57
4	822971.99	2242460.54
1	822982.44	2242451.10
3Y35 - 3928		
1	822835.50	2242304.14
2	822861.01	2242283.29
3	822869.43	2242293.78
4	822871.12	2242295.52
5	822871.69	2242295.04
6	822881.72	2242306.19
7	822881.31	2242306.61
8	822885.91	2242311.70
9	822883.54	2242313.82
10	822884.46	2242343.20
11	822849.39	2242372.68

12	822834.01	2242356.11
13	822827.55	2242361.90
14	822809.96	2242340.41
15	822813.39	2242333.06
16	822829.04	2242318.47
1	822835.50	2242304.14
3Y36 - 1929		
1	822884.46	2242343.20
2	822912.06	2242376.20
3	822877.17	2242404.34
4	822872.72	2242399.27
5	822849.39	2242372.68
1	822884.46	2242343.20
3Y37 - 103		
1	822872.72	2242399.27
2	822877.17	2242404.34
3	822880.86	2242408.55
4	822874.45	2242413.94
5	822866.39	2242404.51
1	822872.72	2242399.27
3Y38 - 5345		
1	822929.32	2242374.66
2	822947.23	2242397.29
3	822947.09	2242408.84
4	822932.36	2242421.59
5	822889.15	2242459.47
6	822900.00	2242474.45
7	822881.29	2242485.88
8	822878.47	2242484.51
9	822879.09	2242479.50
10	822878.86	2242474.48
11	822878.09	2242465.89
12	822872.90	2242453.79
13	822860.10	2242464.18
14	822844.53	2242423.25
15	822866.39	2242404.51
16	822874.45	2242413.94
17	822880.86	2242408.55
18	822877.17	2242404.34
19	822912.06	2242376.20
1	822929.32	2242374.66
3Y39 - 4479		
1	822733.28	2242336.63
2	822788.61	2242289.95
3	822791.59	2242287.43
4	822798.22	2242281.84
5	822829.04	2242318.47
6	822813.39	2242333.06
7	822809.96	2242340.41
8	822827.55	2242361.90
9	822817.58	2242370.33
10	822796.07	2242344.88
11	822762.09	2242371.99
12	822740.94	2242346.39
1	822733.28	2242336.63
3Y40 - 6829		
1	822817.58	2242370.33
2	822844.53	2242423.25
3	822860.10	2242464.18
4	822852.80	2242472.12

5	822834.27	2242466.62
6	822824.66	2242499.70
7	822799.05	2242585.27
8	822795.97	2242595.55
9	822786.50	2242592.40
10	822779.44	2242616.13
11	822771.59	2242640.22
12	822770.03	2242644.94
13	822761.28	2242642.05
14	822772.06	2242605.37
15	822777.71	2242586.15
16	822787.31	2242554.24
17	822792.79	2242535.43
18	822798.33	2242516.40
19	822803.57	2242497.24
20	822815.10	2242460.87
21	822818.43	2242448.43
22	822818.74	2242422.57
23	822781.99	2242411.80
24	822775.46	2242410.79
25	822778.18	2242400.39
26	822783.44	2242393.02
1	822817.58	2242370.33
3Y41 - 2091		
1	822899.33	2242633.87
2	822913.00	2242669.61
3	822835.22	2242644.93
4	822844.15	2242616.25
1	822899.33	2242633.87
3Y42 - 5533		
1	822913.00	2242669.61
2	822900.49	2242694.98
3	822869.77	2242735.14
4	822811.45	2242716.76
5	822835.22	2242644.93
1	822913.00	2242669.61
3Y43 - 90		
1	822838.03	2242758.73
2	822836.26	2242764.98
3	822823.18	2242761.59
4	822825.06	2242755.07
1	822838.03	2242758.73
3Y44 - 32447		
1	822708.11	2242672.90
2	822730.51	2242692.58
3	822739.93	2242698.90
4	822752.44	2242704.87
5	822763.72	2242709.25
6	822804.17	2242721.66
7	822850.77	2242735.54
8	822911.93	2242753.34
9	822912.31	2242755.54
10	822912.11	2242759.37
11	822909.53	2242763.47
12	822913.19	2242764.89
13	822917.46	2242758.46
14	822918.57	2242755.79
15	822977.92	2242773.70
16	822983.05	2242776.90
17	822976.07	2242793.93

18	822970.82	2242802.12
19	822948.23	2242833.70
20	822953.65	2242852.86
21	822954.86	2242854.65
22	822951.50	2242862.71
23	822914.99	2242840.49
24	822893.34	2242832.03
25	822878.14	2242857.05
26	822881.03	2242858.88
27	822865.92	2242880.60
28	822860.53	2242901.86
29	822838.01	2242896.71
30	822832.85	2242896.18
31	822816.12	2242884.74
32	822805.58	2242880.18
33	822797.71	2242877.99
34	822792.31	2242874.34
35	822768.90	2242862.36
36	822759.36	2242856.50
37	822775.39	2242830.83
38	822754.19	2242818.49
39	822749.95	2242816.52
40	822716.11	2242799.93
41	822718.77	2242791.56
42	822714.64	2242781.79
43	822703.44	2242766.70
44	822707.70	2242753.59
45	822681.54	2242737.54
46	822700.20	2242676.07
47	822702.20	2242675.77
48	822704.34	2242673.35
49	822704.86	2242672.73
1	822708.11	2242672.90
-	-	-
50	822974.26	2242781.87
51	822932.08	2242769.24
52	822928.45	2242781.38
53	822963.42	2242791.41
54	822964.52	2242787.56
55	822965.86	2242786.06
56	822968.12	2242785.48
57	822973.47	2242787.08
58	822973.78	2242786.17
50	822974.26	2242781.87
-	-	-
59	822880.31	2242850.31
60	822879.33	2242849.99
61	822879.02	2242850.97
62	822879.99	2242851.28
59	822880.31	2242850.31
-	-	-
63	822838.03	2242758.73
64	822825.06	2242755.07
65	822823.18	2242761.59
66	822836.26	2242764.98
63	822838.03	2242758.73
-	-	-
67	822826.83	2242772.29
68	822823.62	2242771.41
69	822823.32	2242772.57
70	822826.51	2242773.45

67	822826.83	2242772.29
-	-	-
71	822813.74	2242789.50
72	822812.86	2242788.97
73	822812.34	2242789.85
74	822813.22	2242790.38
71	822813.74	2242789.50
-	-	-
75	822804.89	2242824.08
76	822803.72	2242823.81
77	822802.92	2242827.02
78	822804.10	2242827.31
75	822804.89	2242824.08
-	-	-
79	822844.53	2242839.18
80	822843.56	2242838.87
81	822843.24	2242839.84
82	822844.22	2242840.16
79	822844.53	2242839.18
-	-	-
83	822831.50	2242893.11
84	822830.69	2242892.48
85	822830.06	2242893.29
86	822830.87	2242893.92
83	822831.50	2242893.11
-	-	-
87	822809.77	2242879.86
88	822808.93	2242879.26
89	822808.34	2242880.09
90	822809.17	2242880.69
87	822809.77	2242879.86
-	-	-
91	822773.65	2242846.21
92	822772.74	2242845.74
93	822772.27	2242846.65
94	822773.18	2242847.12
91	822773.65	2242846.21
-	-	-
95	822773.94	2242816.39
96	822772.98	2242816.05
97	822772.63	2242817.02
98	822773.60	2242817.36
95	822773.94	2242816.39
-	-	-
99	822735.44	2242804.49
100	822734.58	2242803.92
101	822734.01	2242804.77
102	822734.87	2242805.34
99	822735.44	2242804.49
-	-	-
103	822720.89	2242795.47
104	822720.04	2242794.90
105	822719.46	2242795.75
106	822720.31	2242796.32
103	822720.89	2242795.47
-	-	-
107	822707.07	2242673.58
108	822706.08	2242673.31
109	822705.81	2242674.30
110	822706.80	2242674.57
107	822707.07	2242673.58

–	–	–
111	822695.54	2242710.85
112	822694.55	2242710.58
113	822694.28	2242711.57
114	822695.27	2242711.84
111	822695.54	2242710.85
–	–	–
115	822688.04	2242739.45
116	822687.05	2242739.18
117	822686.78	2242740.17
118	822687.77	2242740.44
115	822688.04	2242739.45
3Y45 - 1414		
1	822860.53	2242901.86
2	822855.01	2242938.99
3	822850.06	2242946.69
4	822814.54	2242922.29
5	822816.83	2242919.05
6	822824.26	2242908.52
7	822827.43	2242904.03
8	822832.85	2242896.18
9	822838.01	2242896.71
1	822860.53	2242901.86
3Y46 - 649		
1	822832.85	2242896.18
2	822827.43	2242904.03
3	822824.26	2242908.52
4	822816.83	2242919.05
5	822814.54	2242922.29
6	822810.05	2242919.20
7	822806.35	2242916.66
8	822803.21	2242915.14
9	822797.65	2242911.14
10	822800.20	2242907.53
11	822807.62	2242897.03
12	822810.79	2242892.50
13	822816.12	2242884.74
1	822832.85	2242896.18
3Y47 - 1368		
1	822816.12	2242884.74
2	822810.79	2242892.50
3	822807.62	2242897.03
4	822800.20	2242907.53
5	822797.65	2242911.14
6	822757.30	2242882.09
7	822768.90	2242862.36
8	822792.31	2242874.34
9	822797.71	2242877.99
10	822805.58	2242880.18
1	822816.12	2242884.74
3Y48 - 1403		
1	822750.12	2242364.83
2	822760.08	2242376.52
3	822772.52	2242392.05
4	822768.70	2242415.36
5	822742.84	2242410.23
6	822725.79	2242384.75
1	822750.12	2242364.83
3Y49 - 2132		
1	822768.70	2242415.36

2	822767.09	2242422.28
3	822733.63	2242410.82
4	822704.71	2242412.99
5	822690.71	2242393.50
6	822687.71	2242389.95
7	822736.44	2242348.76
8	822750.12	2242364.83
9	822725.79	2242384.75
10	822742.84	2242410.23
1	822768.70	2242415.36
3Y50 - 8235		
1	822655.10	2242402.17
2	822672.86	2242426.81
3	822680.95	2242441.46
4	822686.35	2242457.38
5	822659.60	2242495.88
6	822640.31	2242479.31
7	822622.39	2242496.96
8	822642.05	2242515.81
9	822625.54	2242542.80
10	822618.50	2242523.63
11	822615.73	2242521.45
12	822592.48	2242527.97
13	822591.10	2242530.71
14	822554.25	2242493.16
1	822655.10	2242402.17
3Y51 - 7753		
1	822686.35	2242457.38
2	822688.91	2242465.48
3	822698.28	2242494.83
4	822701.15	2242504.65
5	822710.35	2242499.45
6	822704.72	2242519.70
7	822698.26	2242541.24
8	822692.32	2242559.86
9	822686.73	2242578.40
10	822667.35	2242563.47
11	822634.43	2242600.74
12	822633.63	2242599.92
13	822630.59	2242603.22
14	822591.10	2242585.29
15	822580.43	2242576.68
16	822600.15	2242553.37
17	822603.28	2242553.78
18	822623.80	2242545.21
19	822625.54	2242542.80
20	822642.05	2242515.81
21	822659.60	2242495.88
1	822686.35	2242457.38
3Y52 - 680		
1	822640.31	2242479.31
2	822659.60	2242495.88
3	822642.05	2242515.81
4	822622.39	2242496.96
1	822640.31	2242479.31
3Y53 - 729		
1	822618.50	2242523.63
2	822625.54	2242542.80
3	822623.80	2242545.21
4	822603.28	2242553.78

5	822600.15	2242553.37
6	822591.10	2242530.71
7	822592.48	2242527.97
8	822615.73	2242521.45
1	822618.50	2242523.63
3Y54 - 1842		
1	822686.73	2242578.40
2	822681.99	2242599.36
3	822674.02	2242630.14
4	822655.43	2242617.01
5	822634.43	2242600.74
6	822667.35	2242563.47
1	822686.73	2242578.40
3Y55 - 1426		
1	822713.55	2242608.77
2	822700.65	2242652.66
3	822691.58	2242652.60
4	822680.35	2242643.97
5	822674.23	2242632.47
6	822674.02	2242630.14
7	822681.99	2242599.36
8	822705.62	2242605.43
1	822713.55	2242608.77
3Y56 - 261		
1	822719.41	2242634.77
2	822714.18	2242652.18
3	822711.98	2242667.45
4	822706.55	2242662.10
5	822704.46	2242656.22
6	822711.27	2242632.12
1	822719.41	2242634.77
3Y57 - 474		
1	822719.41	2242634.77
2	822743.70	2242641.55
3	822739.97	2242659.50
4	822714.18	2242652.18
1	822719.41	2242634.77
3Y58 - 1445		
1	822744.73	2242636.58
2	822761.28	2242642.05
3	822770.03	2242644.94
4	822792.58	2242652.40
5	822787.18	2242669.38
6	822783.55	2242680.79
7	822738.73	2242665.50
1	822744.73	2242636.58
3Y59 - 724		
1	822821.26	2242657.22
2	822814.56	2242677.48
3	822787.18	2242669.38
4	822792.58	2242652.40
5	822770.03	2242644.94
6	822771.59	2242640.22
7	822793.65	2242648.50
8	822814.17	2242655.15
1	822821.26	2242657.22
3Y60 - 1287		
1	822729.73	2242683.45
2	822738.73	2242665.50

3	822783.55	2242680.79
4	822776.66	2242707.36
5	822766.21	2242703.96
6	822755.03	2242699.74
7	822744.30	2242694.47
8	822739.24	2242691.38
9	822734.59	2242687.83
1	822729.73	2242683.45
3Y61 - 121		
1	822576.46	2242527.09
2	822586.73	2242535.84
3	822581.05	2242542.62
4	822570.59	2242533.83
1	822576.46	2242527.09
3Y62 - 5586		
1	822554.25	2242493.16
2	822591.10	2242530.71
3	822600.15	2242553.37
4	822580.43	2242576.68
5	822562.61	2242562.51
6	822545.82	2242584.31
7	822523.20	2242583.74
8	822488.01	2242553.43
9	822490.46	2242551.18
1	822554.25	2242493.16
-	-	-
10	822586.73	2242535.84
11	822576.46	2242527.09
12	822570.59	2242533.83
13	822581.05	2242542.62
10	822586.73	2242535.84
3Y63 - 1034		
1	822591.10	2242585.29
2	822573.78	2242608.36
3	822545.82	2242584.31
4	822562.61	2242562.51
5	822580.43	2242576.68
1	822591.10	2242585.29
3Y64 - 4423		
1	822674.02	2242630.14
2	822674.23	2242632.47
3	822680.35	2242643.97
4	822674.16	2242646.27
5	822666.14	2242656.92
6	822644.80	2242672.16
7	822626.47	2242657.22
8	822631.44	2242650.60
9	822621.02	2242642.80
10	822616.05	2242649.37
11	822585.02	2242625.97
12	822587.38	2242619.96
13	822573.78	2242608.36
14	822591.10	2242585.29
15	822630.59	2242603.22
16	822633.63	2242599.92
17	822634.43	2242600.74
18	822655.43	2242617.01
1	822674.02	2242630.14
3Y65 - 1307		
1	822523.20	2242583.74

2	822522.95	2242587.15
3	822507.13	2242605.53
4	822498.53	2242597.97
5	822469.44	2242570.53
6	822486.94	2242554.41
7	822488.01	2242553.43
1	822523.20	2242583.74
3Y66 - 1442		
1	822498.53	2242597.97
2	822476.24	2242623.80
3	822443.92	2242594.18
4	822469.44	2242570.53
1	822498.53	2242597.97
3Y67 - 4363		
1	822476.24	2242623.80
2	822524.84	2242664.45
3	822585.76	2242712.90
4	822566.02	2242737.65
5	822460.44	2242652.54
1	822476.24	2242623.80
3Y68 - 2283		
1	822548.61	2242633.97
2	822524.84	2242664.45
3	822476.24	2242623.80
4	822498.53	2242597.97
5	822507.13	2242605.53
6	822513.19	2242607.49
1	822548.61	2242633.97
3Y69 - 2624		
1	822587.38	2242619.96
2	822585.02	2242625.97
3	822570.14	2242649.67
4	822548.61	2242633.97
5	822513.19	2242607.49
6	822507.13	2242605.53
7	822522.95	2242587.15
8	822523.20	2242583.74
9	822545.82	2242584.31
10	822573.78	2242608.36
1	822587.38	2242619.96
3Y70 - 3096		
1	822610.94	2242682.20
2	822591.52	2242705.69
3	822588.17	2242709.90
4	822585.76	2242712.90
5	822524.84	2242664.45
6	822548.61	2242633.97
7	822570.14	2242649.67
1	822610.94	2242682.20
3Y71 - 2144		
1	822644.80	2242672.16
2	822627.68	2242696.02
3	822610.94	2242682.20
4	822570.14	2242649.67
5	822585.02	2242625.97
6	822616.05	2242649.37
7	822626.47	2242657.22
1	822644.80	2242672.16
–	–	–
8	822633.43	2242677.00

9	822630.17	2242677.68
10	822630.43	2242678.85
11	822633.67	2242678.18
8	822633.43	2242677.00
–	–	–
12	822630.44	2242689.50
13	822629.60	2242688.91
14	822629.01	2242689.75
15	822629.85	2242690.34
12	822630.44	2242689.50
3Y72 - 108		
1	822631.44	2242650.60
2	822626.47	2242657.22
3	822616.05	2242649.37
4	822621.02	2242642.80
1	822631.44	2242650.60
3Y73 - 819		
1	822588.17	2242709.90
2	822606.11	2242728.54
3	822584.99	2242751.47
4	822566.02	2242737.65
5	822585.76	2242712.90
1	822588.17	2242709.90
3Y74 - 1086		
1	822610.94	2242682.20
2	822627.68	2242696.02
3	822635.92	2242703.33
4	822617.64	2242728.83
5	822607.37	2242722.76
6	822591.52	2242705.69
1	822610.94	2242682.20
–	–	–
7	822622.83	2242712.22
8	822621.87	2242711.88
9	822621.52	2242712.84
10	822622.49	2242713.19
7	822622.83	2242712.22
3Y75 - 1025		
1	822644.80	2242672.16
2	822664.24	2242686.47
3	822667.93	2242698.90
4	822681.43	2242705.47
5	822678.80	2242713.13
6	822661.86	2242705.43
7	822643.70	2242708.61
8	822635.92	2242703.33
9	822627.68	2242696.02
1	822644.80	2242672.16
3Y76 - 1200		
1	822694.60	2242671.43
2	822686.17	2242698.49
3	822683.83	2242697.71
4	822681.43	2242705.47
5	822667.93	2242698.90
6	822664.24	2242686.47
7	822644.80	2242672.16
8	822666.14	2242656.92
9	822669.08	2242661.91
1	822694.60	2242671.43
3Y77 - 1069		

1	822606.11	2242728.54
2	822613.01	2242734.01
3	822614.30	2242734.47
4	822615.03	2242735.19
5	822623.12	2242747.79
6	822624.34	2242752.71
7	822626.29	2242756.70
8	822626.33	2242760.98
9	822625.63	2242764.42
10	822622.73	2242770.00
11	822620.57	2242773.06
12	822616.52	2242776.03
13	822584.99	2242751.47
1	822606.11	2242728.54
3Y78 - 2962		
1	822635.92	2242703.33
2	822643.70	2242708.61
3	822661.86	2242705.43
4	822678.80	2242713.13
5	822674.15	2242726.17
6	822677.29	2242727.37
7	822671.62	2242751.09
8	822660.10	2242770.85
9	822658.00	2242769.56
10	822652.13	2242779.47
11	822631.09	2242767.03
12	822631.98	2242762.45
13	822631.78	2242758.80
14	822629.39	2242750.75
15	822628.14	2242746.71
16	822623.39	2242736.07
17	822617.64	2242728.83
1	822635.92	2242703.33
-	-	-
18	822633.67	2242733.69
19	822632.84	2242733.08
20	822632.23	2242733.90
21	822633.05	2242734.51
18	822633.67	2242733.69
3Y79 - 540		
1	822652.13	2242779.47
2	822641.02	2242797.29
3	822639.53	2242800.05
4	822636.08	2242797.36
5	822620.52	2242783.58
6	822620.34	2242782.61
7	822629.35	2242770.75
8	822631.09	2242767.03
1	822652.13	2242779.47
3Y80 - 733		
1	822676.32	2242754.71
2	822687.50	2242759.43
3	822692.81	2242762.74
4	822697.97	2242766.47
5	822697.03	2242771.13
6	822685.73	2242785.46
7	822679.18	2242788.06
8	822673.48	2242795.62
9	822662.58	2242788.41
10	822667.37	2242781.50
11	822669.97	2242774.44

12	822672.75	2242764.57
1	822676.32	2242754.71
3Y81 - 1099		
1	822673.48	2242795.62
2	822679.18	2242788.06
3	822685.73	2242785.46
4	822697.03	2242771.13
5	822718.77	2242791.56
6	822716.11	2242799.93
7	822705.96	2242817.45
8	822685.23	2242805.08
1	822673.48	2242795.62
3Y82 - 519		
1	822685.23	2242805.08
2	822705.96	2242817.45
3	822711.38	2242820.67
4	822703.76	2242835.09
5	822693.58	2242829.58
6	822676.21	2242819.19
1	822685.23	2242805.08
3Y83 - 25		
1	822689.03	2242838.61
2	822691.31	2242835.43
3	822696.61	2242839.20
4	822694.32	2242842.39
1	822689.03	2242838.61
3Y84 - 1266		
1	822775.39	2242830.83
2	822759.36	2242856.50
3	822752.62	2242868.14
4	822727.45	2242853.13
5	822749.95	2242816.52
6	822754.19	2242818.49
1	822775.39	2242830.83
3Y85 - 468		
1	822865.76	2242938.12
2	822866.96	2242931.36
3	822869.52	2242925.99
4	822870.63	2242926.74
5	822874.56	2242920.96
6	822873.46	2242920.20
7	822877.49	2242915.85
8	822883.32	2242912.21
9	822893.80	2242919.32
10	822876.23	2242945.21
1	822865.76	2242938.12
3Y86 - 81		
1	822892.01	2242958.16
2	822886.86	2242965.64
3	822879.49	2242960.48
4	822884.60	2242953.06
1	822892.01	2242958.16
3Y87 - 816		
1	822991.89	2242631.91
2	822994.91	2242635.62
3	822999.13	2242632.10
4	823000.33	2242632.46
5	823005.64	2242638.58
6	823009.44	2242642.87

7	822995.43	2242654.49
8	822989.45	2242655.77
9	822969.98	2242671.89
10	822959.87	2242660.65
1	822991.89	2242631.91
3Y88 - 688		
1	822983.60	2242622.30
2	822991.89	2242631.91
3	822959.87	2242660.65
4	822951.14	2242649.98
5	822971.62	2242627.77
6	822982.33	2242616.70
7	822985.52	2242620.38
1	822983.60	2242622.30
3Y89 - 883		
1	822954.10	2242608.06
2	822971.63	2242627.76
3	822951.14	2242649.98
4	822950.51	2242650.69
5	822930.23	2242627.29
1	822954.10	2242608.06
3Y90 - 1087		
1	822952.51	2242579.22
2	822968.41	2242596.91
3	822954.10	2242608.06
4	822930.23	2242627.29
5	822916.47	2242610.98
1	822952.51	2242579.22
3Y91 - 1134		
1	822936.15	2242561.33
2	822952.51	2242579.22
3	822916.47	2242610.98
4	822907.94	2242601.87
5	822906.77	2242585.77
1	822936.15	2242561.33
3Y92 - 1056		
1	822911.87	2242533.66
2	822936.15	2242561.33
3	822906.77	2242585.77
4	822898.07	2242558.23
5	822903.52	2242540.39
1	822911.87	2242533.66
3Y93 - 838		
1	822903.60	2242535.52
2	822898.83	2242549.50
3	822868.08	2242539.98
4	822877.69	2242510.93
5	822890.44	2242514.84
1	822903.60	2242535.52
3Y94 - 643		
1	822892.31	2242568.64
2	822861.80	2242558.77
3	822868.08	2242539.98
4	822898.83	2242549.50
1	822892.31	2242568.64
3Y95 - 639		
1	822886.00	2242587.55
2	822855.48	2242577.67
3	822861.80	2242558.77

4	822892.31	2242568.64
1	822886.00	2242587.55
3Y96 - 908		
1	822855.48	2242577.67
2	822886.00	2242587.55
3	822895.20	2242590.65
4	822895.34	2242611.61
5	822879.42	2242606.68
6	822865.12	2242602.14
7	822849.26	2242596.28
1	822855.48	2242577.67
3Y97 - 1022		
1	822861.80	2242483.04
2	822854.75	2242508.42
3	822835.98	2242502.93
4	822824.66	2242499.70
5	822834.27	2242466.62
6	822852.80	2242472.12
1	822861.80	2242483.04
3Y98 - 490		
1	822854.75	2242508.42
2	822848.29	2242532.31
3	822829.00	2242526.63
4	822835.98	2242502.93
1	822854.75	2242508.42
3Y99 - 570		
1	822848.29	2242532.31
2	822841.83	2242556.59
3	822840.68	2242556.27
4	822838.52	2242555.67
5	822819.95	2242550.47
6	822826.82	2242525.94
7	822829.00	2242526.63
1	822848.29	2242532.31
3Y100 - 573		
1	822841.04	2242559.57
2	822835.13	2242581.43
3	822812.19	2242573.05
4	822819.95	2242550.47
5	822838.52	2242555.67
6	822837.58	2242558.62
7	822839.92	2242559.15
1	822841.04	2242559.57
3Y101 - 805		
1	822835.13	2242581.43
2	822828.52	2242605.58
3	822807.83	2242599.48
4	822795.97	2242595.55
5	822799.05	2242585.27
6	822812.19	2242573.05
1	822835.13	2242581.43
3Y102 - 523		
1	822828.52	2242605.58
2	822821.44	2242629.64
3	822801.75	2242623.17
4	822807.83	2242599.48
1	822828.52	2242605.58
3Y103 - 561		
1	822821.44	2242629.64

2	822814.17	2242655.15
3	822793.65	2242648.50
4	822801.75	2242623.17
1	822821.44	2242629.64
3Y104 - 564		
1	822807.83	2242599.48
2	822801.75	2242623.17
3	822779.44	2242616.13
4	822786.50	2242592.40
1	822807.83	2242599.48
3Y105 - 609		
1	822801.75	2242623.17
2	822793.65	2242648.50
3	822771.59	2242640.22
4	822779.44	2242616.13
1	822801.75	2242623.17
3Y106 - 1641		
1	822818.74	2242422.57
2	822818.43	2242448.43
3	822815.10	2242460.87
4	822802.26	2242457.27
5	822771.13	2242448.72
6	822781.99	2242411.80
1	822818.74	2242422.57
3Y107 - 1227		
1	822771.13	2242448.72
2	822802.26	2242457.27
3	822791.66	2242493.87
4	822760.61	2242485.21
1	822771.13	2242448.72
3Y108 - 894		
1	822755.05	2242504.52
2	822760.61	2242485.21
3	822791.65	2242493.90
4	822803.57	2242497.24
5	822798.32	2242516.42
1	822755.05	2242504.52
3Y109 - 876		
1	822798.32	2242516.42
2	822792.79	2242535.43
3	822749.89	2242523.18
4	822755.05	2242504.52
1	822798.32	2242516.42
3Y110 - 874		
1	822792.79	2242535.43
2	822787.31	2242554.24
3	822744.43	2242542.01
4	822749.89	2242523.18
1	822792.79	2242535.43
3Y111 - 1475		
1	822787.31	2242554.24
2	822777.71	2242586.15
3	822737.28	2242575.33
4	822737.91	2242572.99
5	822740.01	2242565.24
6	822737.60	2242564.53
7	822744.43	2242542.01
1	822787.31	2242554.24
3Y112 - 846		

1	822736.82	2242575.21
2	822777.71	2242586.15
3	822772.06	2242605.37
4	822765.57	2242603.80
5	822731.45	2242594.35
1	822736.82	2242575.21
3Y113 - 723		
1	822731.45	2242594.35
2	822765.57	2242603.80
3	822760.00	2242623.35
4	822749.25	2242620.29
5	822725.50	2242613.84
1	822731.45	2242594.35
3Y114 - 542		
1	822749.25	2242620.29
2	822744.73	2242636.58
3	822743.70	2242641.55
4	822719.41	2242634.77
5	822725.50	2242613.84
1	822749.25	2242620.29
3Y115 - 576		
1	822739.88	2242417.54
2	822761.15	2242423.44
3	822754.10	2242447.40
4	822731.04	2242441.29
1	822739.88	2242417.54
3Y116 - 552		
1	822728.73	2242440.68
2	822731.04	2242441.29
3	822754.10	2242447.40
4	822748.45	2242467.70
5	822722.58	2242460.21
1	822728.73	2242440.68
3Y117 - 517		
1	822748.45	2242467.70
2	822741.79	2242486.05
3	822716.64	2242478.77
4	822722.58	2242460.21
1	822748.45	2242467.70
3Y118 - 570		
1	822710.35	2242499.45
2	822716.64	2242478.77
3	822741.79	2242486.05
4	822735.03	2242507.19
1	822710.35	2242499.45
3Y119 - 541		
1	822735.03	2242507.19
2	822728.57	2242527.61
3	822704.72	2242519.70
4	822710.35	2242499.45
1	822735.03	2242507.19
3Y120 - 559		
1	822698.26	2242541.24
2	822704.72	2242519.70
3	822728.57	2242527.61
4	822721.97	2242548.84
1	822698.26	2242541.24
3Y121 - 494		

1	822721.97	2242548.84
2	822716.56	2242567.75
3	822692.32	2242559.86
4	822698.26	2242541.24
1	822721.97	2242548.84
3Y122 - 480		
1	822692.32	2242559.86
2	822716.56	2242567.75
3	822714.11	2242575.67
4	822711.99	2242575.02
5	822711.33	2242577.14
6	822713.45	2242577.79
7	822711.02	2242585.69
8	822686.73	2242578.40
1	822692.32	2242559.86
3Y123 - 521		
1	822681.99	2242599.36
2	822686.73	2242578.40
3	822711.02	2242585.69
4	822705.62	2242605.43
1	822681.99	2242599.36
3Y124 - 248		
1	822902.61	2242700.68
2	822910.82	2242690.65
3	822913.57	2242689.94
4	822919.76	2242695.01
5	822916.96	2242698.43
6	822919.26	2242700.32
7	822915.01	2242705.49
8	822917.19	2242708.01
9	822913.21	2242713.92
10	822902.38	2242705.64
1	822902.61	2242700.68
3Y125 - 2937		
1	822767.09	2242422.28
2	822766.49	2242424.87
3	822761.15	2242423.44
4	822739.88	2242417.54
5	822735.89	2242416.21
6	822728.73	2242440.68
7	822722.58	2242460.21
8	822716.64	2242478.77
9	822710.35	2242499.45
10	822710.61	2242493.80
11	822702.72	2242470.35
12	822693.21	2242445.14
13	822686.94	2242429.75
14	822671.18	2242403.92
15	822687.71	2242389.95
16	822690.71	2242393.50
17	822704.71	2242412.99
18	822733.63	2242410.82
1	822767.09	2242422.28
3Y126 - 17		
126.1		
1	822844.53	2242839.18
2	822844.22	2242840.16
3	822843.24	2242839.84
4	822843.56	2242838.87
1	822844.53	2242839.18

126.2		
5	822830.69	2242892.48
6	822831.50	2242893.11
7	822830.87	2242893.92
8	822830.06	2242893.29
5	822830.69	2242892.48
126.3		
9	822813.74	2242789.50
10	822813.22	2242790.38
11	822812.34	2242789.85
12	822812.86	2242788.97
9	822813.74	2242789.50
126.4		
13	822826.83	2242772.29
14	822826.51	2242773.45
15	822823.32	2242772.57
16	822823.62	2242771.41
13	822826.83	2242772.29
126.5		
17	822773.65	2242846.21
18	822773.18	2242847.12
19	822772.27	2242846.65
20	822772.74	2242845.74
17	822773.65	2242846.21
126.6		
21	822804.89	2242824.08
22	822804.10	2242827.31
23	822802.92	2242827.02
24	822803.72	2242823.81
21	822804.89	2242824.08
126.7		
25	822880.31	2242850.31
26	822879.99	2242851.28
27	822879.02	2242850.97
28	822879.33	2242849.99
25	822880.31	2242850.31
126.8		
29	822734.58	2242803.92
30	822735.44	2242804.49
31	822734.87	2242805.34
32	822734.01	2242804.77
29	822734.58	2242803.92
126.9		
33	822720.04	2242794.90
34	822720.89	2242795.47
35	822720.31	2242796.32
36	822719.46	2242795.75
33	822720.04	2242794.90
126.10		
37	822773.94	2242816.39
38	822773.60	2242817.36
39	822772.63	2242817.02
40	822772.98	2242816.05
37	822773.94	2242816.39
126.11		
41	822808.93	2242879.26
42	822809.77	2242879.86
43	822809.17	2242880.69
44	822808.34	2242880.09
41	822808.93	2242879.26
3Y127 - 11		

127.1		
1	822707.07	2242673.58
2	822706.80	2242674.57
3	822705.81	2242674.30
4	822706.08	2242673.31
1	822707.07	2242673.58
127.2		
5	822632.84	2242733.08
6	822633.67	2242733.69
7	822633.05	2242734.51
8	822632.23	2242733.90
5	822632.84	2242733.08
127.3		
9	822633.43	2242677.00
10	822633.67	2242678.18
11	822630.43	2242678.85
12	822630.17	2242677.68
9	822633.43	2242677.00
127.4		
13	822629.60	2242688.91
14	822630.44	2242689.50
15	822629.85	2242690.34
16	822629.01	2242689.75
13	822629.60	2242688.91
127.5		
17	822622.83	2242712.22
18	822622.49	2242713.19
19	822621.52	2242712.84
20	822621.87	2242711.88
17	822622.83	2242712.22
127.6		
21	822695.54	2242710.85
22	822695.27	2242711.84
23	822694.28	2242711.57
24	822694.55	2242710.58
21	822695.54	2242710.85
127.7		
25	822615.03	2242733.74
26	822615.76	2242734.46
27	822615.03	2242735.19
28	822614.30	2242734.47
25	822615.03	2242733.74
127.8		
29	822688.04	2242739.45
30	822687.77	2242740.44
31	822686.78	2242740.17
32	822687.05	2242739.18
29	822688.04	2242739.45
3Y128 - 7		
1	822840.68	2242556.27
2	822839.92	2242559.15
3	822837.58	2242558.62
4	822838.52	2242555.67
1	822840.68	2242556.27
3Y129 - 5		
1	822737.91	2242572.99
2	822735.87	2242572.37
3	822735.22	2242574.78
4	822736.82	2242575.21
5	822737.28	2242575.33
1	822737.91	2242572.99

3Y130 - 5		
1	822714.11	2242575.67
2	822713.45	2242577.79
3	822711.33	2242577.14
4	822711.99	2242575.02
1	822714.11	2242575.67
3Y131 - 3205		
1	822730.66	2242334.27
2	822733.28	2242336.63
3	822740.94	2242346.39
4	822762.09	2242371.99
5	822773.21	2242386.30
6	822777.06	2242385.64
7	822783.44	2242393.02
8	822778.18	2242400.39
9	822775.46	2242410.79
10	822717.72	2242609.94
11	822711.27	2242632.12
12	822704.46	2242656.22
13	822706.55	2242662.10
14	822711.98	2242667.45
15	822708.11	2242672.90
16	822704.86	2242672.73
17	822704.34	2242673.35
18	822702.20	2242675.77
19	822700.20	2242676.07
20	822681.54	2242737.54
21	822676.32	2242754.71
22	822672.75	2242764.57
23	822669.97	2242774.44
24	822667.37	2242781.50
25	822662.58	2242788.41
26	822658.89	2242794.36
27	822649.88	2242807.87
28	822649.64	2242814.17
29	822636.08	2242797.36
30	822639.53	2242800.05
31	822642.03	2242802.00
32	822643.68	2242802.07
33	822646.31	2242801.02
34	822656.50	2242784.11
35	822663.38	2242772.87
36	822660.10	2242770.85
37	822671.62	2242751.09
38	822677.29	2242727.37
39	822674.15	2242726.17
40	822678.80	2242713.13
41	822681.43	2242705.47
42	822683.83	2242697.71
43	822686.17	2242698.49
44	822694.60	2242671.43
45	822695.10	2242669.44
46	822694.89	2242667.46
47	822693.12	2242661.48
48	822680.18	2242651.44
49	822674.16	2242646.27
50	822680.35	2242643.97
51	822691.58	2242652.60
52	822700.65	2242652.66
53	822713.55	2242608.77
54	822766.49	2242424.87

55	822767.09	2242422.28
56	822768.70	2242415.36
57	822772.52	2242392.05
58	822760.08	2242376.52
59	822750.12	2242364.83
60	822736.42	2242348.73
61	822728.86	2242339.97
62	822726.82	2242337.81
1	822730.66	2242334.27
3Y132 - 1782		
1	822848.08	2242603.34
2	822844.19	2242616.00
3	822838.81	2242621.90
4	822831.16	2242645.81
5	822807.15	2242717.49
6	822801.32	2242715.57
7	822801.88	2242715.01
8	822814.56	2242677.48
9	822821.26	2242657.22
10	822826.47	2242641.47
11	822834.78	2242613.01
12	822872.24	2242488.76
13	822870.04	2242478.71
14	822860.10	2242464.18
15	822872.90	2242453.79
16	822878.09	2242465.89
17	822878.86	2242474.48
18	822879.09	2242479.50
19	822878.47	2242484.51
20	822877.73	2242488.64
21	822846.15	2242594.40
22	822846.81	2242599.40
1	822848.08	2242603.34
3Y133 - 2658		
1	822776.66	2242707.36
2	822801.32	2242715.57
3	822807.15	2242717.49
4	822811.45	2242716.76
5	822869.77	2242735.14
6	822871.84	2242736.39
7	822945.66	2242758.57
8	822985.43	2242770.79
9	822993.64	2242776.71
10	823017.15	2242795.94
11	823044.83	2242817.92
12	823046.86	2242818.22
13	823052.21	2242818.31
14	823058.45	2242826.43
15	823059.57	2242828.32
16	823061.45	2242831.10
17	823061.83	2242831.66
18	823066.46	2242835.44
19	823072.34	2242836.94
20	823077.53	2242835.58
21	823052.08	2242854.58
22	823054.10	2242851.18
23	823054.51	2242848.79
24	823054.18	2242846.39
25	823053.20	2242843.54
26	823051.29	2242839.87
27	823047.02	2242834.03

28	823041.11	2242825.66
29	823027.24	2242812.06
30	823023.03	2242808.15
31	823014.34	2242800.97
32	822993.20	2242783.56
33	822989.44	2242780.64
34	822983.05	2242776.90
35	822977.92	2242773.70
36	822918.57	2242755.79
37	822917.46	2242758.46
38	822913.19	2242764.89
39	822909.53	2242763.47
40	822912.11	2242759.37
41	822912.31	2242755.54
42	822911.93	2242753.34
43	822850.77	2242735.54
44	822804.17	2242721.66
45	822763.72	2242709.25
46	822752.44	2242704.87
47	822739.93	2242698.90
48	822730.51	2242692.58
49	822708.11	2242672.90
50	822711.98	2242667.45
51	822729.73	2242683.45
52	822734.59	2242687.83
53	822739.24	2242691.38
54	822744.30	2242694.47
55	822755.03	2242699.74
56	822766.21	2242703.96
1	822776.66	2242707.36
3Y134 - 4103		
1	822878.47	2242484.51
2	822881.29	2242485.88
3	822890.13	2242508.77
4	822911.87	2242533.66
5	822903.52	2242540.39
6	822898.07	2242558.23
7	822906.77	2242585.77
8	822907.94	2242601.87
9	822916.47	2242610.98
10	822930.23	2242627.29
11	822950.51	2242650.69
12	822951.14	2242649.98
13	822959.87	2242660.65
14	822969.98	2242671.89
15	822989.45	2242655.77
16	822995.43	2242654.49
17	823009.44	2242642.87
18	823011.13	2242644.91
19	822973.42	2242675.94
20	822955.55	2242674.00
21	822940.96	2242669.46
22	822930.38	2242665.83
23	822924.45	2242663.30
24	822921.42	2242660.54
25	822918.35	2242656.89
26	822916.98	2242653.20
27	822915.30	2242645.68
28	822913.78	2242639.69
29	822911.35	2242633.33
30	822909.43	2242629.61

31	822905.85	2242625.70
32	822901.82	2242623.03
33	822897.23	2242620.65
34	822890.94	2242618.15
35	822875.04	2242613.41
36	822852.79	2242607.13
37	822849.97	2242606.12
38	822848.08	2242603.34
39	822846.81	2242599.40
40	822846.15	2242594.40
41	822877.73	2242488.64
1	822878.47	2242484.51
-	-	-
42	822903.60	2242535.52
43	822890.44	2242514.84
44	822877.69	2242510.93
45	822868.08	2242539.98
46	822861.80	2242558.77
47	822855.48	2242577.67
48	822849.26	2242596.28
49	822865.12	2242602.14
50	822879.42	2242606.68
51	822895.34	2242611.61
52	822895.20	2242590.65
53	822886.00	2242587.55
54	822892.31	2242568.64
55	822898.83	2242549.50
3Y135 - 664		
1	822872.83	2242219.35
2	822894.90	2242245.69
3	822893.07	2242247.21
4	822881.26	2242257.00
5	822865.97	2242239.26
6	822862.61	2242242.02
7	822855.50	2242233.84
1	822872.83	2242219.35
3Y136 - 1214		
1	822894.90	2242245.69
2	822915.17	2242269.86
3	822912.58	2242271.96
4	822969.20	2242341.14
5	822959.77	2242349.07
6	822912.91	2242292.20
7	822906.17	2242283.30
8	822907.74	2242264.94
9	822893.07	2242247.21
1	822894.90	2242245.69
3Y137 -1706		
1	822834.01	2242356.11
2	822849.39	2242372.68
3	822872.72	2242399.27
4	822866.39	2242404.51
5	822844.53	2242423.25
6	822817.58	2242370.33
7	822827.55	2242361.90
1	822834.01	2242356.11

5. Границы зон действия публичных сервитутов

5.1. В соответствии с положениями части 6 статьи 43 Градостроительного кодекса Российской Федерации на чертеже межевания подлежат отображению границы зон действия публичных сервитутов.

5.2. В пределах территории 5-го микрорайона объекты культурного наследия, включенные в единый государственный реестр, либо выявленные объекты культурного наследия отсутствуют. Проектируемая территория не входит в границы особо охраняемых природных территорий.

5.3. В границах проектируемой территории расположены инженерные сети (линии электропередачи, сети тепло водоснабжения, канализации, линии связи).

Проектными предложениями по межеванию территории установление публичных сервитутов не предусмотрено.

6. Перечень координат характерных точек границ разработки проекта межевания территории

Таблица 3

№	X	Y	Расстояние, м
1	823324.86	2242658.61	-
2	822875.22	2242998.62	563.72
3	822396.20	2242618.10	611.76
4	822647.09	2242389.36	339.51
5	822908.72	2242168.54	342.36
6	823104.82	2242400.95	304.09
1	823324.86	2242658.61	338.83
Площадь кв. м:			388027,9
Площадь га:			38,8

7. Техничко-экономические показатели проекта межевания территории




Таблица 4

№ п/п	Наименование показателей	Ед. изм.	Количество
1	Территория в границах проектирования	га	38,8
2	Территория, подлежащая межеванию, в т.ч.	га	37,2
2.1.	Изменяемые земельные участки	га	24,3
		шт	131
2.2.	Образуемые земельные участки	га	13,1
		шт	61

ПРОЕКТ МЕЖЕВАНИЯ ТЕРРИТОРИИ ПРИМЕНИТЕЛЬНО К ЗАСТРОЕННОЙ ТЕРРИТОРИИ 5-ГО МИКРОРАЙОНА ГОРОДА СТРЕЖЕВОГО
 Чертеж межевания территории, М 1:4000











УСЛОВНЫЕ ОБОЗНАЧЕНИЯ

Территориальные границы

-  границы существующих земельных участков
-  граница разработки проекта межевания
-  красные линии



УСЛОВНЫЕ ОБОЗНАЧЕНИЯ




- 349 условный номер образуемого земельного участка
-  границы образуемых и изменяемых земельных участков
-  граница разработки проекта межевания
-  красные линии
-  многоквартирные дома
-  общественные здания
-  нежилые здания
-  проезды общего пользования
-  территории под теплотрассами
-  территории общего пользования
-  территории детских садов и школ

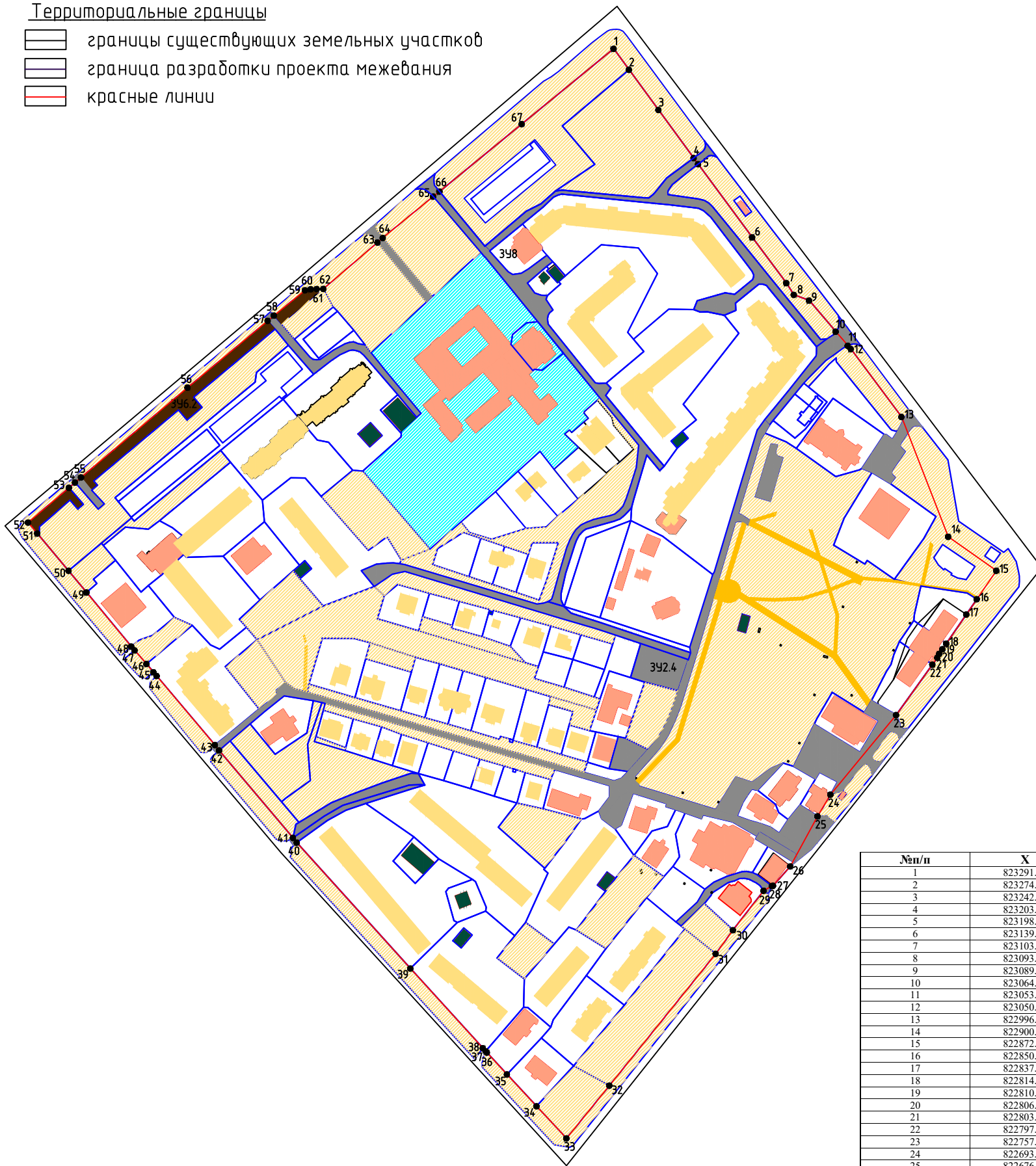
					Проект межевания территории применительно к застроенной территории 5-го микрорайона города Стрежевого				
							Стадия	Лист	Листов
Изм. Кол.уч.	Лист	№ док.	Подпись	Дата	город Стрежевой, Томская область	ПМ	1	2	
Разраб.	Горбачова А. В.								
Разраб.	Ольхов А. Л.								
					Чертеж границ зон с особыми условиями использования территорий, М 1:4000		Администрация городского округа Стрежевой		

ПРОЕКТ МЕЖЕВАНИЯ ТЕРРИТОРИИ ПРИМЕНИТЕЛЬНО К ЗАСТРОЕННОЙ ТЕРРИТОРИИ 5-ГО МИКРОРАЙОНА ГОРОДА СТРЕЖЕВОГО
Чертеж красных линий, М 1:4000

УСЛОВНЫЕ ОБОЗНАЧЕНИЯ

Территориальные границы

-  границы существующих земельных участков
-  граница разработки проекта межевания
-  красные линии



Каталог координат

№п/п	X	Y	Расстояние
1	823291.01	2242655.91	-
2	823274.20	2242668.22	20.84
3	823242.00	2242691.78	39.90
4	823203.45	2242719.99	47.77
5	823198.58	2242723.52	6.01
6	823139.92	2242766.83	72.92
7	823103.32	2242794.23	45.72
8	823093.89	2242800.19	11.16
9	823089.30	2242812.49	13.13
10	823064.38	2242833.74	32.75
11	823053.20	2242843.54	14.87
12	823050.49	2242845.90	3.59
13	822996.09	2242886.42	67.83
14	822900.09	2242923.82	103.03
15	822872.90	2242962.36	47.17
16	822850.06	2242946.69	27.70
17	822837.81	2242938.28	14.86
18	822814.54	2242922.29	28.23
19	822810.05	2242919.20	5.45
20	822806.35	2242916.66	4.49
21	822803.21	2242915.14	3.49
22	822797.65	2242911.14	6.85
23	822757.30	2242882.09	49.72
24	822693.58	2242829.58	82.57
25	822676.21	2242819.19	20.24
26	822636.08	2242797.36	45.68
27	822620.52	2242783.58	20.78
28	822620.34	2242782.61	0.99
29	822616.52	2242776.03	7.61
30	822584.99	2242751.47	39.97
31	822566.02	2242737.65	23.47
32	822460.44	2242652.54	135.61
33	822418.18	2242618.15	54.48
34	822443.92	2242594.18	35.17
35	822469.44	2242570.53	34.79
36	822486.94	2242554.41	23.79
37	822488.01	2242553.43	1.45
38	822490.46	2242551.18	3.33
39	822554.25	2242493.16	86.23
40	822655.10	2242402.17	135.83
41	822658.87	2242399.15	4.83
42	822728.86	2242339.97	91.66
43	822733.28	2242336.63	5.54
44	822788.61	2242289.95	72.39
45	822791.59	2242287.43	3.90
46	822798.22	2242281.84	8.67
47	822809.09	2242272.35	14.43
48	822812.16	2242269.66	4.08
49	822855.50	2242233.84	56.23
50	822872.83	2242219.35	22.59
51	822902.68	2242194.40	38.90
52	822911.51	2242187.01	11.51
53	822939.34	2242219.74	42.96
54	822943.51	2242224.64	6.43
55	822947.64	2242229.50	6.38
56	823019.74	2242314.93	111.79
57	823073.03	2242378.90	83.26
58	823077.29	2242383.97	6.62
59	823097.55	2242408.76	32.02
60	823098.39	2242413.30	4.62
61	823098.57	2242418.15	4.85

					Проект межевания территории применительно к застроенной территории 5-го микрорайона города Стрежевого				
Изм.	Кол.уч.	Лист	№ док.	Подпись	Дата	город Стрежевой, Томская область	Стадия	Лист	Листов
Разраб.				Горбцова А.В.			ПМ	1	2
Разраб.				Ольхов А.Л.					
					Чертеж красных линий, М 1:4000		Администрация городского округа Стрежевой		