



**АДМИНИСТРАЦИЯ
ГОРОДСКОГО ОКРУГА СТРЕЖЕВОЙ
ПОСТАНОВЛЕНИЕ**

03.12.2021

№ 680

Об утверждении проекта межевания территории
применительно к застроенной территории 2-го микрорайона города Стрежевого

В соответствии с пунктом 26 части 1 статьи 16 Федерального закона от 06.10.2003 № 131-ФЗ «Об общих принципах организации местного самоуправления в Российской Федерации», пунктом 13 статьи 46 Градостроительного кодекса Российской Федерации, пунктом 27 части 1 статьи 10 Устава городского округа Стрежевой, на основании протокола общественных обсуждений по проекту межевания территории от 07.10.2021, заключения о результатах общественных обсуждений по проекту межевания территории от 13.10.2021

ПОСТАНОВЛЯЮ:

1. Утвердить проект межевания территории применительно к застроенной территории 2-го микрорайона города Стрежевого согласно приложению к настоящему постановлению.

2. Опубликовать настоящее постановление в официальном печатном издании газете «Северная звезда» и разместить на официальном сайте органов местного самоуправления городского округа Стрежевой.

3. Контроль за исполнением настоящего постановления возложить на заместителя Мэра городского округа, начальника Управления городского хозяйства и безопасности проживания Администрации городского округа Стрежевой.

И.о. Мэра городского округа

В.В. Дениченко

Топорков
Разослать: Администрация, ОАиГ

Проект
межевания территории применительно к застроенной территории
2-го микрорайона города Стрежевого

1. Общие данные

1.1. Проект межевания территории применительно к застроенной территории 2-го микрорайона города Стрежевого разработан в соответствии с постановлением Администрации городского округа Стрежевой от 12.05.2021 № 276 «О подготовке проекта межевания территории применительно к застроенной территории 2-го микрорайона города Стрежевого».

1.2. Целью разработки проекта межевания территории 2-го микрорайона является:

- определение местоположения границ изменяемых земельных участков, занятых многоквартирными домами, объектами торговли, коммунальными объектами, объектами образования и просвещения, объектами спорта и банковской деятельности;

- определение местоположения границ образуемых земельных участков, которые будут относиться к земельным участкам (территориям) общего пользования;

- установление красных линий для застроенных территорий, в границах которых не планируется размещение новых объектов капитального строительства;

- проведение комплексных кадастровых работ в соответствии с проектом межевания территории применительно к застроенной территории 2-го микрорайона.

Для образования земельных участков не требуется резервирование и (или) изъятие для государственных и муниципальных нужд земель и земельных участков, не требуется перевод земель в иные категории.

1.3. При подготовке проекта межевания территории использована следующая нормативная документация:

- Градостроительный кодекс Российской Федерации от 29.12.2004 № 190-ФЗ;

- Земельный кодекс Российской Федерации от 25.10.2001 № 136-ФЗ;

- Жилищный кодекс Российской Федерации от 29.12.2004 № 188-ФЗ;

- Федеральный закон от 24.07.2007 № 221-ФЗ «О кадастровой деятельности»;

- РДС 30-201-98 «Инструкция о порядке проектирования и установления красных линий в городах и других поселениях Российской Федерации»;

- СП 42.13330.2016. Свод правил. Градостроительство. Планировка и застройка городских и сельских поселений. Актуализированная редакция СНиП 2.07.01-89*;

- приказ Минстроя России от 25.04.2017 №739/пр «Об утверждении требований к цифровым топографическим картам и цифровым топографическим планам, используемым при подготовке графической части документации по планировке территории»;

- приказ Министра России от 07.03.2019 № 153/пр «Об утверждении методических рекомендаций по проведению работ по формированию земельных участков, на которых расположены многоквартирные дома»;

- Генеральный план городского округа Стрежевой, утверждённый решением Думы городского округа Стрежевой от 09.06.2010 № 592;

- Правила землепользования и застройки городского округа Стрежевой, утверждённые решением Думы городского округа Стрежевой от 09.06.2010 № 593;

- Порядок подготовки и утверждения документации по планировке территории, подготовленной на основании решений Администрации городского округа Стрежевой, утверждённый постановлением Администрации городского округа Стрежевой от 08.04.2020 № 232.

1.4. При разработке проекта использованы следующие исходные данные:

- задание на разработку проекта межевания территории 2-го микрорайона города Стрежевого;

- перечень объектов недвижимости, расположенных в границах 2-го микрорайона;

- картографический материал в виде цифрового ортофотоплана масштаба 1:1000;

- выписки из Единого государственного реестра недвижимости на земельные участки.

1.5. Территория межевания в границах проектирования является застроенной в основном многоквартирными домами в 5 - 9 этажей, торговыми объектами, объектами дошкольного, школьного образования, границы которых установлены ранее в результате выполнения работ по межеванию.

Подробная информация о земельных участках, расположенных в границах проекта межевания территории, приведена в таблице 1 «Экспликация существующих земельных участков фактического землепользования», графическая часть отображена на **«Чертеже границ существующих земельных участков с отображением существующих объектов капитального строительства».**

Таблица 1

Экспликация существующих земельных участков фактического землепользования

№ п/п	Кадастровый номер земельного участка	Адрес земельного участка	Вид разрешенного использования	Площадь по документу, кв. м
1	2	3	4	5
	Многоквартирные дома			
1	70:20:0000003:2468	Томская область, г. Стрежевой, 2-й мкр, д. 201	Для эксплуатации и обслуживания многоквартирного дома	1476
2	70:20:0000003:604	Томская область, г. Стрежевой, 2-й мкр, д. 202	Под эксплуатацию и обслуживание малоэтажного многоквартирного дома	2995,7
3	70:20:0000003:293	Томская область, г. Стрежевой, 2-й мкр, д. 214	Под эксплуатацию и обслуживание многоэтажного многоквартирного дома	2429,03
4	70:20:0000003:2169	Томская область, г. Стрежевой, 2-й мкр, д. 213	Для эксплуатации и обслуживания многоквартирного дома	2727
5	70:20:0000003:714	Томская область, г. Стрежевой, 2-й мкр, д. 212	под эксплуатацию и обслуживание многоэтажного многоквартирного дома	2741
6	70:20:0000003:2080	Томская область, г. Стрежевой, 2-й мкр, д. 203	Под эксплуатацию и обслуживание многоэтажного многоквартирного дома	2962
7	70:20:0000003:2463	Томская область, г. Стрежевой, 2-й мкр, д. 204	для эксплуатации и обслуживания многоквартирного дома	2981
8	70:20:0000003:729	Томская область, г. Стрежевой, 2-й мкр, д. 205	Под эксплуатацию и обслуживание малоэтажного многоквартирного жилого дома	2940,6
9	70:20:0000003:1799	Томская область, г. Стрежевой, 2-й мкр, д. 206	для эксплуатации многоквартирного жилого дома	1430

10	70:20:0000003:1735	Томская область, г. Стрежевой, 2-й мкр, д. 207	Для эксплуатации многоквартирного дома	631
11	70:20:0000003:1734	Томская область, г. Стрежевой, 2-й мкр, д. 208	Для эксплуатации многоквартирного дома	648
12	70:20:0000003:1737	Томская область, г. Стрежевой, 2-й мкр, д. 209	Для эксплуатации многоквартирного дома	649
13	70:20:0000003:2596	Томская область, г. Стрежевой, 2-й мкр, д. 210	Под эксплуатацию и обслуживание многоэтажного многоквартирного дома	2518
14	70:20:0000003:3036	Томская область, г. Стрежевой, 2-й мкр, д. 211	Под эксплуатацию и обслуживание многоквартирного дома	3246
15	70:20:0000003:2129	Томская область, г. Стрежевой, 2-й мкр, д. 215	Под эксплуатацию и обслуживание многоквартирного дома	1375
16	70:20:0000003:1801	Томская область, г. Стрежевой, 2-й мкр, д. 216	Для эксплуатации многоквартирного жилого дома	1240
17	70:20:0000003:2626	Томская область, г. Стрежевой, 2-й мкр, д. 217	Под эксплуатацию и обслуживание многоквартирного дома	1255
18	70:20:0000003:2091	Томская область, г. Стрежевой, 2-й мкр, д. 218	Под эксплуатацию многоквартирного дома	3002
19	70:20:0000003:2955	Томская область, г. Стрежевой, 2-й мкр, д. 220	Под эксплуатацию и обслуживание многоквартирного дома	1555
20	70:20:0000003:2597	Томская область, г. Стрежевой, 2-й мкр, д. 221	Под эксплуатацию и обслуживание многоквартирного дома	3399
21	70:20:0000003:916	Томская область, г. Стрежевой, 2-й мкр, д. 222	под эксплуатацию и обслуживание многоэтажного многоквартирного дома	3395,5
22	70:20:0000003:2113	Томская область, г. Стрежевой, 2-й мкр, д. 223	Под эксплуатацию многоквартирного дома	1327
23	70:20:0000003:2119	Томская область, г. Стрежевой, 2-й мкр, д. 224	Под эксплуатацию многоквартирного дома	1431

24	70:20:0000003:2600	Томская область, г. Стрежевой, 2-й мкр, д. 225	Под эксплуатацию и обслуживание малоэтажного многоквартирного дома.	1531
25	70:20:0000003:728	Томская область, г. Стрежевой, 2-й мкр, д. 240	Под эксплуатацию и обслуживание многоэтажного многоквартирного жилого дома	2168
26	70:20:0000003:2601	Томская область, г. Стрежевой, 2-й мкр, д. 234	Под эксплуатацию и обслуживание многоэтажного многоквартирного жилого дома	2627
27	70:20:0000003:2655	Томская область, г. Стрежевой, 2-й мкр, д. 238	Под эксплуатацию и обслуживание многоэтажного многоквартирного дома	2879
28	70:20:0000003:2675	Томская область, г. Стрежевой, 2-й мкр, д. 237	Под эксплуатацию и обслуживание многоэтажного многоквартирного дома	2478
29	70:20:0000003:804	Томская область, г. Стрежевой, 2-й мкр, д. 236	Под эксплуатацию и обслуживание малоэтажного многоквартирного жилого дома	2502
30	70:20:0000003:2676	Томская область, г. Стрежевой, 2-й мкр, д. 235	Под эксплуатацию и обслуживание многоэтажного многоквартирного дома.	2501
31	70:20:0000003:2703	Томская область, г. Стрежевой, 2-й мкр, д. 228	Под эксплуатацию и обслуживание многоквартирного дома	1484
32	70:20:0000003:2170	Томская область, г. Стрежевой, 2-й мкр, д. 226	Под эксплуатацию и обслуживание многоквартирного дома	4660
33	70:20:0000003:2172	Томская область, г. Стрежевой, 2-й мкр, д. 229	Под эксплуатацию и обслуживание многоквартирного дома	2662
34	70:20:0000003:2173	Томская область, г. Стрежевой, 2-й мкр, д. 230	Под эксплуатацию и обслуживание многоквартирного дома	2980
35	70:20:0000003:656	Томская область, г. Стрежевой, 2-й мкр, д. 231	под эксплуатацию и обслуживание многоэтажного многоквартирного дома	3123,9
36	70:20:0000003:2163	Томская область, г. Стрежевой, 2-й мкр, д. 232	Под эксплуатацию и обслуживание многоквартирного дома	2625

37	70:20:0000003:2698	Томская область, г. Стрежевой, 2-й мкр, д. 223а	Под эксплуатацию и обслуживание многоквартирного дома	2497
38	70:20:0000003:2166	Томская область, г. Стрежевой, 2-й мкр, д. 233	Под эксплуатацию и обслуживание многоквартирного дома	4096
Общественные здания				
39	70:20:0000003:614	Томская область, г. Стрежевой, ул. Строителей, 15	Для эксплуатации и обслуживания строения	60
40	70:20:0000003:24	Томская область, г. Стрежевой, 2-й мкр, д. 202	Под благоустройство прилегающей территории	142,81
41	70:20:0000003:23	Томская область, г. Стрежевой, 2-й мкр, д. 202	Под магазин	36,83
42	70:20:0000003:146	Томская область, г. Стрежевой, 2-й мкр, д. 202	Под входной узел в магазин "Северная орхидея"	31,12
43	70:20:0000003:13	Томская область, г. Стрежевой, 2-й мкр, д. 214	Под объекты общего пользования	5,56
44	70:20:0000003:229	Томская область, г. Стрежевой, 2-й мкр, д. 200	Для эксплуатации и обслуживания магазина	348,62
45	70:20:0000003:2330	Томская область, г. Стрежевой, 2-й мкр, д. 206/1	Для эксплуатации и обслуживания административного здания	2337
46	70:20:0000003:21572	Томская область, г. Стрежевой, 2-й мкр, д. 206/1	Для эксплуатации и обслуживания административного здания	3970
47	70:20:0000003:109	Томская область, г. Стрежевой, 2-й мкр, д. 218а	Для эксплуатации нежилого здания	7073,61
48	70:20:0000003:110	Томская область, г. Стрежевой, 2-й мкр, д. 219	Для эксплуатации и обслуживания здания Муниципального казенного учреждения Управления образования Администрации городского округа Стрежевой	8643,35

49	70:20:0000003:262	Томская область, г. Стрежевой, 2-й мкр, д. 239а	Под размещение учреждения образования	8946,31
50	70:20:0000003:786	Томская область, г. Стрежевой, 2-й мкр, д. 209а	Для эксплуатации обслуживания нежилого здания спортивного зала ДЮСШ МОУ ДОД УКС и МП	1922
51	70:20:0000003:83	Томская область, г. Стрежевой, 2-й мкр, д. 209в	Для эксплуатации и обслуживания здания здравпункта	411
52	70:20:0000003:23940	Томская область, г. Стрежевой, 2-й мкр, д. 209б	физкультурно-оздоровительные сооружения, магазины	292
53	70:20:0000003:785	Томская область, г. Стрежевой, 2-й мкр, д. 209г	Для эксплуатации и обслуживания нежилого здания раздевалки и хоккейного корта ДЮСШ МОУ ДОД УКС и МП	3 395,87
54	70:20:0000003:230	Томская область, г. Стрежевой, 2-й мкр, д. 242	Для эксплуатации и обслуживания здания.	24 166,5
55	70:20:0000003:33	Томская область, г. Стрежевой, 2-й мкр, д. 243	Для эксплуатации и обслуживания магазина	68,38
56	70:20:0000003:34	Томская область, г. Стрежевой, 2-й мкр, д. 243	Под благоустройство прилегающей территории	140,94
57	70:20:0000003:151	Томская область, г. Стрежевой, 2-й мкр, д. 227	Под магазин "Уралочка"	121
58	70:20:0000003:54	Томская область, г. Стрежевой, 2-й мкр, д. 235б	под магазин кафе "Россия-3"	271
59	70:20:0000003:55	Томская область, г. Стрежевой, 2-й мкр, д. 235б	под магазин - кафе "Россия-3"	269
60	70:20:0000003:20340	Томская область, г. Стрежевой, 2-й мкр, д. 235а	под эксплуатацию и обслуживание нежилого здания магазина	228
61	70:20:0000003:1133	Томская область, г. Стрежевой, 2-й мкр, д. 235а, помещение 1	Под эксплуатацию и обслуживание нежилого здания производственного назначения (Архив-мастерская)	50

62	70:20:0000003:68	Томская область, г. Стрежевой, ул. Мира, 15/1	для эксплуатации и обслуживания нежилого здания административно-торгового назначения	444,95
63	70:20:0000003:24761	Томская область, г. Стрежевой, ул. Мира, 15/3	Под эксплуатацию и обслуживание нежилого здания	468
64	70:20:0000003:716	Томская область, г. Стрежевой, ул. Мира, 15/4	Для эксплуатации и обслуживания нежилых помещений (детская школа искусств)	1973
65	70:20:0000003:715	Томская область, г. Стрежевой, ул. Мира, 15/5	для эксплуатации и обслуживания нежилых помещения (историко-краеведческий музей)	1031,8
66	70:20:0000003:20895	Томская область, г. Стрежевой, ул. Мира, 15/6	для эксплуатации и обслуживания нежилого здания (аптеки)	699
67	70:20:0000003:235	Томская область, г. Стрежевой, ул. Мира, 15	Под объекты культурно-бытового назначения	4,62
68	70:20:0000003:2316	Томская область, г. Стрежевой, ул. Мира, 4	Для эксплуатации и обслуживания административного здания НГДУ "СН"	2874
69	70:20:0000003:47	Томская область, г. Стрежевой, ул. Нефтяников, 23	Под объекты культурно-бытового назначения	414,38
70	70:20:0000003:24579	Томская область, г. Стрежевой, 2-й мкр., 239	Под эксплуатацию и обслуживание нежилого здания магазина, для эксплуатации и обслуживания магазина	260
71	70:20:0000003:296	Томская область, г. Стрежевой, пр. Нефтяников, 241	Для эксплуатации зданий и сооружений	3031,83
72	70:20:0000003:27558	Томская область, г. Стрежевой, пр. Нефтяников	Для эксплуатации зданий и сооружений	354
73	70:20:0000003:594	Томская область, г. Стрежевой, пл. Нефтяников, 4	Для эксплуатации и обслуживания нежилого строения	150

74	70:20:0000003:17202	Томская область, г. Стрежевой, пл. Нефтяников, 2	для эксплуатации и обслуживания нежилого здания Дворца искусств "Современник"	3211
75	70:20:0000003:17198	Томская область, г. Стрежевой, пл. Нефтяников, 2	для эксплуатации и обслуживания нежилого здания Дворца искусств "Современник"	84
Погреба				
76	70:20:0000003:1786	Томская область, г. Стрежевой, 2-й мкр., 234а	Под эксплуатацию и обслуживание коллективных погребов	754
Детские и спортивные площадки				
77	70:20:0000003:17396	Томская область, г. Стрежевой, 2-й мкр., у д. 235	Под эксплуатацию и обслуживание детской площадки	765
78	70:20:0000003:17821	Томская область, г. Стрежевой, 2-й мкр., у д. 222	Под эксплуатацию и обслуживание детской площадки	653
79	70:20:0000003:17840	Томская область, г. Стрежевой, 2-й мкр., у д. 213	Под эксплуатацию и обслуживание детской площадки	646
80	70:20:0000003:17395	Томская область, г. Стрежевой, 2-й мкр., у д. 201	Под эксплуатацию и обслуживание детской площадки	342
81	70:20:0000003:17817	Томская область, г. Стрежевой, 2-й мкр., у д. 210	Под эксплуатацию и обслуживание детской площадки	540
82	70:20:0000003:17876	Томская область, г. Стрежевой, мкр. 2-й, у д. 223а	Под эксплуатацию и обслуживание детской площадки	128
83	70:20:0000003:17823	Томская область, г. Стрежевой, 2 мкр., у д. 221	Под эксплуатацию и обслуживание детской площадки	211
Коммунальные объекты				
84	70:20:0000003:20799	Томская область, г. Стрежевой, 2-й мкр., ТП-22 - д. 238	Под эксплуатацию и обслуживание линии электропередачи ЛЭП-0,4 кВ	1
85	70:20:0000003:20803	Томская область, г. Стрежевой, 2-й мкр., ТП-23 - д. 237	Под эксплуатацию и обслуживание линии электропередачи ЛЭП-0,4 кВ № 4	2

86	70:20:0000003:20802	Томская область, г. Стрежевой, 2-й мкр., ТП-23 - д. 235-236	Под эксплуатацию и обслуживание линии электропередачи ЛЭП-0,4 кВ № 3	2
87	70:20:0000003:20800	Томская область, г. Стрежевой, 2-й мкр., ТП-23 - д. 222	Под эксплуатацию и обслуживание линии электропередачи ЛЭП-0,4 кВ № 1	12
88	70:20:0000003:954	Томская область, г. Стрежевой, 2-й мкр., д. 234, строение 1	Для эксплуатации и обслуживания трансформаторных подстанций и распределительных пунктов	90,77
89	70:20:0000003:20801	Томская область, г. Стрежевой, 2-й мкр., ТП-23 - д. 239а	Под эксплуатацию и обслуживание линии электропередачи ЛЭП-0,4 кВ № 2	10
90	70:20:0000003:20804	Томская область, г. Стрежевой, 2-й мкр., ТП-24 - д. 231-232	Под эксплуатацию и обслуживание линии электропередачи ЛЭП-0,4 кВ № 1	7
91	70:20:0000003:957	Томская область, г. Стрежевой, 2-й мкр., д. 233, строение 1	Для эксплуатации и обслуживания трансформаторных подстанций и распределительных пунктов	92,69
92	70:20:0000003:20805	Томская область, г. Стрежевой, 2-й мкр., ТП-24 - д. 227	Под эксплуатацию и обслуживание линии электропередачи ЛЭП-0,4 кВ № 2	5
93	70:20:0000003:955	Томская область, г. Стрежевой, 2-й мкр., д. 220, строение 1	Для эксплуатации и обслуживания трансформаторных подстанций и распределительных пунктов	47,43
94	70:20:0000003:17958	Томская область, г. Стрежевой, 2-й мкр., д. 211, строение 1	под эксплуатацию и обслуживание ЦТП-2	345
95	70:20:0000003:20806	Томская область, г. Стрежевой, 2-й мкр., ТП-25 - д. 210-211	Под эксплуатацию и обслуживание линии электропередачи ЛЭП-0,4 кВ	22
96	70:20:0000003:959	Томская область, г. Стрежевой, 2-й мкр., д. 207, строение 1	Для эксплуатации и обслуживания трансформаторных подстанций и распределительных пунктов	78,27

97	70:20:0000003:953	Томская область, г. Стрежевой, 2-й мкр., д. 213, строение 1	Для эксплуатации и обслуживания трансформаторных подстанций и распределительных пунктов	59,86
Автомобильные стоянки				
98	70:20:0000003:3121	Томская область, г. Стрежевой, ул. Мира, 4/1	Для эксплуатации и обслуживания автомобильной стоянки	722
99	70:20:0000003:3146	Томская область, г. Стрежевой, ул. Мира, 4/2	Для эксплуатации и обслуживания автомобильной стоянки	808
Земельные участки (территории) общего пользования				
100	70:20:0000003:25874	Томская область, г. Стрежевой, 2-й мкр., участок 2	Под эксплуатацию и обслуживание внутриквартальной автомобильной дороги	166
101	70:20:0000003:25849	Томская область, г. Стрежевой, 2-й мкр., участок 1	Под эксплуатацию и обслуживание внутриквартальной автомобильной дороги	204
Индивидуальные гаражи				
102	70:20:0000003:1105	Томская область, г. Стрежевой, 2-й мкр., блок 1, гараж 1	Под эксплуатацию и обслуживание индивидуального гаража	46,2
103	70:20:0000003:2387	Томская область, г. Стрежевой, 2-й мкр., блок 1, гараж 3	Для эксплуатации и обслуживания индивидуального гаража	35
104	70:20:0000003:1075	Томская область, г. Стрежевой, 2-й мкр., блок 1, гараж 4	Под эксплуатацию и обслуживание индивидуального гаража	46,4
105	70:20:0000003:20973	Томская область, г. Стрежевой, 2-й мкр., блок 1, гараж 5	Под эксплуатацию и обслуживание индивидуального гаража	35
106	70:20:0000003:2098	Томская область, г. Стрежевой, 2-й мкр., блок 1, гараж 6	Под эксплуатацию и обслуживание индивидуального гаража	46
107	70:20:0000003:27307	Томская область, г. Стрежевой, 2-й мкр., блок 1, гараж 8	Гаражи для хранения индивидуальных легковых автомобилей	35
108	70:20:0000003:1090	Томская область, г. Стрежевой, 2-й мкр., блок 1, гараж 9	Под эксплуатацию и обслуживание индивидуального гаража	46,9

109	70:20:0000003:24182	Томская область, г. Стрежевой, 2-й мкр., блок 1, гараж 10	Под эксплуатацию и обслуживание индивидуального гаража.	35
110	70:20:0000003:1766	Томская область, г. Стрежевой, 2-й мкр., блок 2, гараж 1	Под эксплуатацию и обслуживание индивидуального гаража	34
111	70:20:0000003:1809	Томская область, г. Стрежевой, 2-й мкр., блок 2, гараж 2	Для эксплуатации и обслуживания индивидуального гаража	34
112	70:20:0000003:1463	Томская область, г. Стрежевой, 2-й мкр., блок 2, гараж 3	Под эксплуатацию и обслуживание индивидуального гаража	37
113	70:20:0000003:1112	Томская область, г. Стрежевой, 2-й мкр., блок 2, гараж 4	Для эксплуатации и обслуживания индивидуального гаража	46,4
114	70:20:0000003:1111	Томская область, г. Стрежевой, 2-й мкр., блок 2, гараж 5	Под эксплуатацию и обслуживание индивидуального гаража	47
115	70:20:0000003:1183	Томская область, г. Стрежевой, 2-й мкр., блок 2, гараж 6	Под эксплуатацию и обслуживание индивидуального гаража	44,3
116	70:20:0000003:1099	Томская область, г. Стрежевой, 2-й мкр., блок 2, гараж 7	Под эксплуатацию и обслуживание индивидуального гаража	46,3
117	70:20:0000003:1532	Томская область, г. Стрежевой, 2-й мкр., блок 2, гараж 8	Для эксплуатации и обслуживания индивидуального гаража	34
118	70:20:0000003:1057	Томская область, г. Стрежевой, 2-й мкр., блок 2, гараж 9	Для эксплуатации и обслуживания индивидуального гаража	39,6
119	70:20:0000003:1562	Томская область, г. Стрежевой, 2-й мкр., блок 2, гараж 9	Под эксплуатацию и обслуживание индивидуального гаража	33

2. Описание предлагаемых проектных решений

2.1. Площадь территории в границах проекта межевания составляет 28,51 га. Проект межевания территории выполнен в системе координат МСК – 70 (зона 2), используемой при ведении Единого государственного реестра недвижимости (далее также - ЕГРН). Границы земельных участков, отраженных на графических материалах проекта межевания территории, нанесены с учетом сведений из ЕГРН.

2.2. С учетом произведенных измерений и результатов анализа имеющихся документов об объектах недвижимости, расположенных в 2-м микрорайоне в границах проектируемой территории, сформированы:

1) границы изменяемых земельных участков под эксплуатацию и обслуживание:

- многоквартирных домов - 38 земельных участков;
- магазинов - 9 земельных участков;
- объектов образования и просвещения – 5 земельных участков;
- коммунальных объектов – 15 земельных участков;
- объекты спорта – 3 земельных участка;
- объектов делового управления – 4 земельных участка;
- объекты здравоохранения – 1 земельный участок;
- объекты дорожного сервиса – 2 земельных участка;
- хранения автотранспорта – 2 земельных участка;
- склады – 1 земельный участок;
- объекты культурно развития – 2 земельных участка;
- объектов общественного питания – 1 земельный участок;
- объектов общественного управления - 1 земельный участок.

2) границы вновь образуемых земельных участков:

- коммунальные объекты – 1 земельный участок;
- объектов делового управления – 1 земельный участок;
- объекты культурно развития – 1 земельный участок;
- объекты дорожного сервиса – 1 земельный участок;
- площадь – 1 земельный участок;
- общего пользования – 2 земельных участка;
- земельные участки (территории) общего пользования - 1 многоконтурный участок под проезды, 1 многоконтурный участок под придорожные стоянки (парковки) транспортных средств, 1 многоконтурный участок под тротуары и озеленение, 1 многоконтурный участок под благоустройство территории.

3) границы красной линии.

Координаты поворотных точек границ красных линий приведены на Чертеже красных линий.

**3. Перечень и сведения о площади образуемых земельных участков, в том числе возможные способы их образования.
Перечень и сведения о площади образуемых земельных участков, которые будут отнесены к территориям общего пользования. Вид разрешенного использования образуемых земельных участков**

Таблица 2

№ п/п	Условный номер образуемого земельного участка	Вид разрешенного использования образуемого земельного участка в соответствии с правилами землепользования и застройки	Площадь, образуемого земельного участка Кв. м	Возможные способы образования *	Кадастровый номер существующего земельного участка в границах образуемого земельного участка	Площади земельных участков, в составе образуемого земельного участка Кв. м
I	Границы образуемых земельных участков, которые будут отнесены к территориям общего пользования					
1.	70:20:0000003: ЗУ 1.1 -1.21 Российская Федерация, Томская область, Городской округ город Стрежевой, г. Стрежевой, 2-й мкр., земельный участок 1	Земельный участок (территория) общего пользования (12) – тротуары, озеленение	18304	Путём перераспределения земельных участков с кадастровыми номерами 70:20:0000003:1799, 70:20:0000003:21572, 70:20:0000003:26946, 70:20:0000003:2129, 70:20:0000003:1801, 70:20:0000003:2626, 70:20:0000003:2597, 70:20:0000003:916,	70:20:0000003:1799 Частная собственность 70:20:0000003:21572 Частная собственность 70:20:0000003:26946 Муниципальная собственность 70:20:0000003:2129 Частная собственность 70:20:0000003:1801 Частная собственность 70:20:0000003:2626 Частная собственность	100 80 2523 85 64 21

				70:20:0000003:2655, 70:20:0000003:954, 70:20:0000003:262, 70:20:0000003:786, 70:20:0000003:230, 70:20:0000000:49 и земельного участка, сформированного из земель, государственная собственность на которые не разграничена	70:20:0000003:2597 Частная собственность 70:20:0000003:916 Частная собственность 70:20:0000003:2655 Частная собственность 70:20:0000003:954 Муниципальная собственность 70:20:0000003:262 Муниципальная собственность 70:20:0000003:786 Муниципальная собственность 70:20:0000003:230 Муниципальная собственность 70:20:0000000:49 Муниципальная собственность Земли государственной собственности	167 215 65 40 264 102 151 68 14359
2.	70:20:0000003: ЗУ 2.1 -2.12 Российская Федерация, Томская область, Городской округ город	Земельный участок (территория) общего пользования (12) – проезды, озеленение	16748	Путём перераспределения земельных участков с кадастровыми номерами 70:20:0000000:49,	70:20:0000000:49 Муниципальная собственность 70:20:0000003:604 Частная собственность 70:20:0000003:2468	53 34 65

Стрежевой, г. Стрежевой, 2-й мкр., земельный участок 2			70:20:0000003:604, 70:20:0000003:2468, 70:20:0000003:2080, 70:20:0000003:2463, 70:20:0000003:729, 70:20:0000003:1799, 70:20:0000003:1735, 70:20:0000003:1734, 70:20:0000003:1737, 70:20:0000003:230, 70:20:0000003:785, 70:20:0000003:23940, 70:20:0000003:786, 70:20:0000003:17958, 70:20:0000003:109, 70:20:0000003:25874, 70:20:0000003:2129, 70:20:0000003:2091, 70:20:0000003:955, 70:20:0000003:2955, 70:20:0000003:2119, 70:20:0000003:2600, 70:20:0000003:728, 70:20:0000003:293, 70:20:0000003:2169, 70:20:0000003:17840, 70:20:0000003:604, 70:20:0000003:2626, 70:20:0000003:2597,	Частная собственность		
				70:20:0000003:2080	Частная собственность	69
				70:20:0000003:2463	Частная собственность	76
				70:20:0000003:729	Частная собственность	13
				70:20:0000003:1799	Частная собственность	41
				70:20:0000003:1735	Частная собственность	23
				70:20:0000003:1734	Частная собственность	64
				70:20:0000003:1737	Частная собственность	91
				70:20:0000003:230	Муниципальная собственность	115
				70:20:0000003:785	Муниципальная собственность	102
				70:20:0000003:23940	Частная собственность	56
				70:20:0000003:786	Частная собственность	53
				70:20:0000003:17958	Муниципальная собственность	95
				70:20:0000003:109		232

				70:20:0000003:916, 70:20:0000003:21572, 70:20:0000003:2172, 70:20:0000003:25849, 70:20:0000003:2163, 70:20:0000003:26946, 70:20:0000003:656, 70:20:0000003:17876, 70:20:0000003:2698, 70:20:0000003:2166, 70:20:0000003:2676, 70:20:0000003:804, 70:20:0000003:2655, 70:20:0000003:47, 70:20:0000003:2316, 70:20:0000003:25874 и земельного участка, сформированного из земель, государственная собственность на которые не разграничена	Муниципальная собственность	
					70:20:0000003:25874 Муниципальная собственность	193
					70:20:0000003:2129 Частная собственность	102
					70:20:0000003:2091 Частная собственность	28
					70:20:0000003:955 Муниципальная собственность	7
					70:20:0000003:2955 Частная собственность	41
					70:20:0000003:2119 Частная собственность	48
					70:20:0000003:2600 Частная собственность	91
					70:20:0000003:728 Частная собственность	198
					70:20:0000003:293 Частная собственность	163
					70:20:0000003:2169 Частная собственность	12
					70:20:0000003:17840 Муниципальная собственность	31
					70:20:0000003:604 Частная собственность	204

					70:20:0000003:2626 Частная собственность	16
					70:20:0000003:2597 Частная собственность	27
					70:20:0000003:916 Частная собственность	72
					70:20:0000003:21572 Частная собственность	26
					70:20:0000003:2172 Частная собственность	45
					70:20:0000003:25849 Муниципальная собственность	141
					70:20:0000003:2163 Частная собственность	52
					70:20:0000003:26946 Муниципальная собственность	179
					70:20:0000003:656 Частная собственность	74
					70:20:0000003:17876 Муниципальная собственность	14
					70:20:0000003:2698 Частная собственность	228
					70:20:0000003:2166 Частная собственность	171
					70:20:0000003:2676 Частная собственность	122

					70:20:0000003:804 Частная собственность	141
					70:20:0000003:2655 Частная собственность	82
					70:20:0000003:47 Частная собственность	72
					70:20:0000003:2316 Частная собственность	128
					70:20:0000003:25874 Муниципальная собственность	722
					Земли государственной собственности	12136
3.	70:20:0000003: ЗУ 3.1 -3.13 Российская Федерация, Томская область, Городской округ город Стрежевой, г. Стрежевой, 2-й мкр., земельный участок 3	Земельный участок (территория) общего пользования (12) – благоустройство территории	17842	Путём перераспределения земельных участков с кадастровыми номерами 70:20:0000003:17817, 70:20:0000003:2091, 70:20:0000003:955, 70:20:0000003:2597, 70:20:0000003:17823, 70:20:0000003:296, 70:20:0000003:26946, 70:20:0000003:17396, 70:20:0000003:656, 70:20:0000003:2163, 70:20:0000003:2698,	70:20:0000003:17817 Муниципальная собственность	205
					70:20:0000003:2091 Частная собственность	1118
					70:20:0000003:955 Муниципальная собственность	22
					70:20:0000003:2597 Частная собственность	248
					70:20:0000003:17823 Муниципальная собственность	198
					70:20:0000003:296 Частная собственность	102
					70:20:0000003:26946	351

				70:20:0000003:17876 и земельного участка, сформированного из земель, государственная собственность на которые не разграничена	Муниципальная собственность	
					70:20:0000003:17396 Муниципальная собственность	361
					70:20:0000003:656 Частная собственность	666
					70:20:0000003:2163 Частная собственность	222
					70:20:0000003:2698 Частная собственность	242
					70:20:0000003:17876 Муниципальная собственность	79
					Земли государственной собственности	14028
4.	70:20:0000003: ЗУ 4.1 -4.10 Российская Федерация, Томская область, Городской округ город Стрежевой, г. Стрежевой, 2-й мкр., земельный участок 4	Земельные участки (территория) общего пользования (12.0) – придорожные стоянки (парковки) транспортных средств	4939	Путём перераспределения земельных участков с кадастровыми номерами 70:20:0000003:614, 70:20:0000003:2091, 70:20:0000003:25874, 70:20:0000003:714, 70:20:0000003:3036, 70:20:0000003:2596, 70:20:0000003:296, 70:20:0000003:3121,	70:20:0000003:614 Муниципальная собственность	59
					70:20:0000003:2091 Частная собственность	117
					70:20:0000003:25874 Муниципальная собственность	75
					70:20:0000003:714 Частная собственность	23
					70:20:0000003:3036 Частная собственность	36
					70:20:0000003:2596	23

				70:20:0000003:3146 и земельного участка, сформированного из земель, государственная собственность на которые не разграничена	Частная собственность 70:20:0000003:296 Частная собственность 70:20:0000003:3121 Муниципальная собственность 70:20:0000003:3146 Муниципальная собственность Земли государственной собственности	18 679 791 3118
5.	70:20:0000003:ЗУ 5 Российская Федерация, Томская область, Городской округ город Стрежевой, г. Стрежевой, пл. Нефтяников, земельный участок 1	Земельный участок (территория) общего пользования (12.0) – площадь	2315	Путём перераспределения земельного участка с кадастровым номером 70:20:0000003:594 и земельного участка, сформированного из земель, государственная собственность на которые не разграничена	70:20:0000003:594 Муниципальная собственность Земли государственной собственности	69 2246
II	Границы образуемых, изменяемых земельных участков					
6.	70:20:0000003:ЗУ 6 Российская Федерация, Томская область, Городской	Многоэтажная жилая застройка (2.6)	2002	Путём перераспределения земельных участков с кадастровыми	70:20:0000003:2468 Частная собственность 70:20:0000003:604 Частная собственность	1393 172

	округ город Стрежевой, г. Стрежевой, 2-й мкр., земельный участок. 201			номера 70:20:0000003:2468, 70:20:0000003:604, 70:20:0000003:17395, 70:20:0000003:2080, и земельного участка, сформированного из земель, государственная собственность на которые не разграничена	70:20:0000003:17395 Муниципальная собственность	175
					70:20:0000003:2080 Частная собственность	45
					Земли государственной собственности	217
7.	70:20:0000003:ЗУ 7 Российская Федерация, Томская область, Городской округ город Стрежевой, г. Стрежевой, 2-й мкр., земельный участок 203	Многоэтажная жилая застройка (2.6)	4632	Путём перераспределения земельных участков с кадастровыми номера 70:20:0000003:2080, 70:20:0000003:17395, 70:20:0000000:49 и земельного участка, сформированного из земель, государственная собственность на которые не разграничена	70:20:0000003:2080 Частная собственность	2840
					70:20:0000003:17395 Муниципальная собственность	63
					70:20:0000000:49 Муниципальная собственность	59
					Земли государственной собственности	1669

8.	70:20:0000003:ЗУ 8 Российская Федерация, Томская область, Городской округ город Стрежевой, г. Стрежевой, 2-й мкр., земельный участок 204	Малозэтажная многоквартирная жилая застройка (2.1.1)	4746	Путём перераспределения земельных участков с кадастровыми номерами 70:20:0000003:2463, 70:20:0000003:17817, 70:20:0000003:729 и земельного участка, сформированного из земель, государственная собственность на которые не разграничена	70:20:0000003:2463 Частная собственность	2722
					70:20:0000003:17817 Муниципальная собственность	170
					70:20:0000003:729 Частная собственность	45
					Земли государственной собственности	1810
9.	70:20:0000003:ЗУ 9 Российская Федерация, Томская область, Городской округ город Стрежевой, г. Стрежевой, 2-й мкр., земельный участок 205	Малозэтажная многоквартирная жилая застройка (2.1.1)	4448	Путём перераспределения земельных участков с кадастровыми номерами 70:20:0000003:729, 70:20:0000003:17817, 70:20:0000003:1734 и земельного участка, сформированного из земель, государственная собственность на которые не	70:20:0000003:729 Частная собственность	2881
					70:20:0000003:17817 Муниципальная собственность	165
					70:20:0000003:1734 Частная собственность	17
					Земли государственной собственности	1385

				разграничена		
10.	70:20:0000003:ЗУ 10 Российская Федерация, Томская область, Городской округ город Стрежевой, г. Стрежевой, 2-й мкр., земельный участок 206	Многоэтажная жилая застройка (2.6)	2478	Путём перераспределения земельных участков с кадастровыми номерами 70:20:0000003:1799, 70:20:0000003:21572, 70:20:0000003:959 и земельного участка, сформированного из земель, государственная собственность на которые не разграничена	70:20:0000003:1799 Частная собственность	1288
					70:20:0000003:1735 Частная собственность	38
					70:20:0000003:21572 Частная собственность	135
					70:20:0000003:959 Муниципальная собственность	43
					Земли государственной собственности	974
11.	70:20:0000003:ЗУ 11 Российская Федерация, Томская область, Городской округ город Стрежевой, г. Стрежевой, 2-й мкр., земельный участок 206/1	Деловое управление (4.1)	6252	Путём перераспределения земельных участков с кадастровыми номерами 70:20:0000003:2330, 70:20:0000003:21572 и земельного участка, сформированного из земель, государственная собственность на	70:20:0000003:2330 Частная собственность	2332
					70:20:0000003:21572 Частная собственность	3597
					Земли государственной собственности	323

				которые не разграничена		
12.	70:20:0000003:3У 12 Российская Федерация, Томская область, Городской округ город Стрежевой, г. Стрежевой, 2-й мкр., земельный участок 207	Малозэтажная многоквартирная жилая застройка (2.1.1)	1089	Путём перераспределения земельных участков с кадастровыми номерами 70:20:0000003:1735, 70:20:0000003:1734 и земельного участка, сформированного из земель, государственная собственность на которые не разграничена	70:20:0000003:1735 Частная собственность	567
					70:20:0000003:1734 Частная собственность	7
					Земли государственной собственности	515
13.	70:20:0000003:3У 13 Российская Федерация, Томская область, Городской округ город Стрежевой, г. Стрежевой, 2-й мкр., земельный участок 208	Малозэтажная многоквартирная жилая застройка (2.1.1)	770	Путём перераспределения земельного участка с кадастровым номером 70:20:0000003:1734 и земельного участка, сформированного из земель, государственная собственность на которые не разграничена	70:20:0000003:1734 Частная собственность	556
					Земли государственной собственности	215

14.	70:20:0000003:ЗУ 14 Российская Федерация, Томская область, Городской округ город Стрежевой, г. Стрежевой, 2-й мкр., земельный участок 209	Малозэтажная многоквартирная жилая застройка (2.1.1)	670	Путём перераспределения земельного участка с кадастровым номером 70:20:0000003:1737 и земельного участка, сформированного из земель, государственная собственность на которые не разграничена	70:20:0000003:1737 Частная собственность	522
					Земли государственной собственности	148
15.	70:20:0000003:ЗУ 15 Российская Федерация, Томская область, Городской округ город Стрежевой, г. Стрежевой, 2-й мкр., земельный участок 210	Среднеэтажная жилая застройка (2.5)	2597	Путём перераспределения земельных участков с кадастровыми номерами 70:20:0000003:2596, 70:20:0000003:1737 и земельного участка, сформированного из земель, государственная собственность на которые не разграничена	70:20:0000003:2596 Частная собственность	2352
					70:20:0000003:1737 Частная собственность	30
					Земли государственной собственности	215
16.	70:20:0000003:ЗУ 16 Российская	Среднеэтажная жилая застройка	4758	Путём перераспределения	70:20:0000003:3036 Частная собственность	3203

	Федерация, Томская область, Городской округ город Стрежевой, г. Стрежевой, 2-й мкр., земельный участок 211	(2.5)		земельных участков с кадастровыми номерами 70:20:0000003:3036, 70:20:0000003:2596, 70:20:0000000:49 и земельного участка, сформированного из земель, государственная собственность на которые не разграничена	70:20:0000003:2596 Частная собственность	95
					70:20:0000000:49 Муниципальная собственность	483
					Земли государственной собственности	977
17.	70:20:0000003:ЗУ 17 Российская Федерация, Томская область, Городской округ город Стрежевой, г. Стрежевой, 2-й мкр., земельный участок 202	Малозэтажная многоквартирная жилая застройка (2.1.1)	3490	Путём перераспределения земельных участков с кадастровыми номерами 70:20:0000003:604, 70:20:0000003:24, 70:20:0000003:23 70:20:0000003:146 и земельных участков, сформированных из земель, государственная собственность на которые не разграничена	70:20:0000003:604 Частная собственность	2583
					70:20:0000003:24 Частная собственность	105
					70:20:0000003:23 Частная собственность	31
					70:20:0000003:146 Частная собственность	31,1
					Земли государственной собственности	739

18.	70:20:0000003:ЗУ 18 Российская Федерация, Томская область, Городской округ город Стрежевой, г. Стрежевой, 2-й мкр., земельный участок 200	Магазины (4.4)	738	Путём перераспределения земельных участков с кадастровыми номерами 70:20:0000003:229, 70:20:0000003:17840, 70:20:0000003:714 и земельного участка, сформированного из земель, государственная собственность на которые не разграничена	70:20:0000003:229 Частная собственность	348,6
					70:20:0000003:17840 Муниципальная собственность	43
					70:20:0000003:714 Частная собственность	27
					Земли государственной собственности	319,4
19.	70:20:0000003:ЗУ 19 Российская Федерация, Томская область, Городской округ город Стрежевой, г. Стрежевой, 2-й мкр., земельный участок 214	Малозэтажная многоквартирная жилая застройка (2.1.1)	3977	Путём перераспределения земельных участков с кадастровыми номерами 70:20:0000003:293, 70:20:0000003:17840 и земельного участка, сформированного из земель, государственная собственность на которые не разграничена	70:20:0000003:293 Частная собственность	2245
					70:20:0000003:17840 Муниципальная собственность	84
					Земли государственной собственности	1648

20.	70:20:0000003:ЗУ 20 Российская Федерация, Томская область, Городской округ город Стрежевой, г. Стрежевой, 2-й мкр., земельный участок 212	Среднеэтажная жилая застройка (2.5)	4776	Путём перераспределения земельных участков с кадастровыми номерами 70:20:0000003:714, 70:20:0000003:17840, 70:20:0000003:953, 70:20:0000000:49 и земельного участка, сформированного из земель, государственная собственность на которые не разграничена	70:20:0000003:714 Частная собственность	2690
					70:20:0000003:17840 Муниципальная собственность	507
					70:20:0000003:953 Муниципальная собственность	26
					70:20:0000000:49 Муниципальная собственность	61
					Земли государственной собственности	1492
21.	70:20:0000003:ЗУ 21 Российская Федерация, Томская область, Городской округ город Стрежевой, г. Стрежевой, 2-й мкр., земельный участок 213	Среднеэтажная жилая застройка (2.5)	2373	Путём перераспределения земельного участка с кадастровым номером 70:20:0000003:2169 и земельного участка, сформированного из земель, государственная собственность на которые не разграничена	70:20:0000003:2169 Частная собственность	2000
					Земли государственной собственности	373

22.	70:20:0000003:ЗУ 22 Российская Федерация, Томская область, Городской округ город Стрежевой, г. Стрежевой, 2-й мкр., земельный участок 215	Малозэтажная многоквартирная жилая застройка (2.1.1)	1357	Путём перераспределения земельного участка с кадастровым номером 70:20:0000003:2129 и земельного участка, сформированного из земель, государственная собственность на которые не разграничена	70:20:0000003:2129 Частная собственность	1182
					Земли государственной собственности	175
23.	70:20:0000003:ЗУ 23 Российская Федерация, Томская область, Городской округ город Стрежевой, г. Стрежевой, 2-й мкр., земельный участок 216	Малозэтажная многоквартирная жилая застройка (2.1.1)	1678	Путём перераспределения земельного участка с кадастровым номером 70:20:0000003:1801 и земельного участка, сформированного из земель, государственная собственность на которые не разграничена	70:20:0000003:1801 Частная собственность	1174
					Земли государственной собственности	504
24.	70:20:0000003:ЗУ 24 Российская Федерация, Томская область, Городской округ город	Малозэтажная многоквартирная жилая застройка (2.1.1)	2336	Путём перераспределения земельных участков с кадастровым номером 70:20:0000003:2626,	70:20:0000003: 2626 Частная собственность	1217
					70:20:0000003: 2597 Частная собственность	203

	Стрежевой, г. Стрежевой, 2-й мкр., земельный участок 217			70:20:0000003: 2597 и земельного участка, сформированного из земель, государственная собственность на которые не разграничена	Земли государственной собственности	916
25.	70:20:0000003:ЗУ 25 Российская Федерация, Томская область, Городской округ город Стрежевой, г. Стрежевой, 2-й мкр., земельный участок 218	Малоэтажная многоквартирная жилая застройка (2.1.1)	2897	Путём перераспределения земельных участков с кадастровыми номерами 70:20:0000003:2091, 70:20:0000003:25874 и земельного участка, сформированного из земель, государственная собственность на которые не разграничена	70:20:0000003:2091 Частная собственность	1738
					70:20:0000003:25874 Муниципальная собственность	364
					Земли государственной собственности	795
26.	70:20:0000003:ЗУ 26 Российская Федерация, Томская область, Городской округ город Стрежевой,	Образование и просвещение (3.5)	7156	Путём перераспределения земельных участков с кадастровыми номерами 70:20:0000003:109,	70:20:0000003:109 Муниципальная собственность	6700
					70:20:0000003:110 Муниципальная собственность	385

	г. Стрежевой, 2-й мкр., земельный участок 218а			70:20:0000003:110 и земельного участка, сформированного из земель, государственная собственность на которые не разграничена	Земли государственной собственности	71
27.	70:20:0000003:3У 27 Российская Федерация, Томская область, Городской округ город Стрежевой, г. Стрежевой, 2-й мкр., земельный участок 211/1	Коммунальное обслуживание (3.1)	371	Путём перераспределения земельных участков с кадастровыми номерами 70:20:0000003:17958, 70:20:0000003:109 и земельного участка, сформированного из земель, государственная собственность на которые не разграничена	70:20:0000003:17958 Муниципальная собственность	247
					70:20:0000003:109 Муниципальная собственность	91
					Земли государственной собственности	33
28.	70:20:0000003:3У 28 Российская Федерация, Томская область, Городской округ город Стрежевой,	Спорт (5.1)	3525	Путём перераспределения земельных участков с кадастровыми номерами 70:20:0000003:785,	70:20:0000003:785 Муниципальная собственность	3137
					70:20:0000003:230 Муниципальная собственность	384

	г. Стрежевой, 2-й мкр., земельный участок 209б			70:20:0000003:230 и земельного участка, сформированного из земель, государственная собственность на которые не разграничена	Земли государственной собственности	4
29.	70:20:0000003:3У 29 Российская Федерация, Томская область, Городской округ город Стрежевой, г. Стрежевой, 2-й мкр., земельный участок 209в	Здравоохранение (3.4)	552	Путём перераспределения земельных участков с кадастровыми номерами 70:20:0000003:83, 70:20:0000003:230 и земельного участка, сформированного из земель, государственная собственность на которые не разграничена	70:20:0000003:83 Частная собственность	343
					70:20:0000003:230 Муниципальная собственность	162
					Земли государственной собственности	47
30.	70:20:0000003:3У 30 Российская Федерация, Томская область, Городской округ город	Образование и просвещение (3.5)	24177	Путём перераспределения земельных участков с кадастровыми номерами	70:20:0000003:230 Муниципальная собственность	23260
					70:20:0000003:2703 Частная собственность	137

	Стрежевой, г. Стрежевой, 2-й мкр., земельный участок 242			70:20:0000003:230, 70:20:0000003:2703 и земельного участка, сформированного из земель, государственная собственность на которые не разграничена	Земли государственной собственности	780
31.	70:20:0000003:3У 31 Российская Федерация, Томская область, Городской округ город Стрежевой, г. Стрежевой, 2-й мкр., земельный участок 221	Среднеэтажная жилая застройка (2.5)	3801	Путём перераспределения земельных участков с кадастровыми номерами 70:20:0000003:2597, 70:20:0000003:17823, 70:20:0000003:916 и земельного участка, сформированного из земель, государственная собственность на которые не разграничена	70:20:0000003:2597 Частная собственность	2735
					70:20:0000003:17823 Муниципальная собственность	12
					70:20:0000003:916 Частная собственность	48
					Земли государственной собственности	1006
32.	70:20:0000003:3У 32 Российская Федерация, Томская область, Городской округ город	Малозэтажная многоквартирная жилая застройка (2.1.1)	1772	Путём перераспределения земельных участков с кадастровыми номерами	70:20:0000003:2955 Частная собственность	1509
					70:20:0000003:25874 Муниципальная собственность	47

	Стрежевой, г. Стрежевой, 2-й мкр., земельный участок 220			70:20:0000003:2955, 70:20:0000003:25874 и земельного участка, сформированного из земель, государственная собственность на которые не разграничена	Земли государственной собственности	216
33	70:20:0000003:3У 33 Российская Федерация, Томская область, Городской округ город Стрежевой, г. Стрежевой, 2-й мкр., земельный участок 219	Образование и просвещение (3.5)	8637	Путём перераспределения земельного участка с кадастровым номером 70:20:0000003:110 и земельного участка, сформированного из земель, государственная собственность на которые не разграничена	70:20:0000003:110 Муниципальная собственность	8210
					Земли государственной собственности	427
34	70:20:0000003:3У 34 Российская Федерация, Томская область, Городской округ город	Среднеэтажная жилая застройка (2.5)	4134	Путём перераспределения земельных участков с кадастровыми номераами	70:20:0000003:916 Частная собственности	1702
					70:20:0000003:3326 Частная собственности	1370

	Стрежевой, г. Стрежевой, 2-й мкр., земельный участок 222			70:20:0000003:916, 70:20:0000003:3326, 70:20:0000003:728, 70:20:0000003:17821, 70:20:0000003:2113 и земельного участка, сформированного из земель, государственная собственность на которые не разграничена	70:20:0000003:728 Частная собственности	90
					70:20:0000003:17821 Муниципальная собственность	315
					70:20:0000003:2113 Частная собственности	26
					Земли государственной собственности	631
35	70:20:0000003:ЗУ 35 Российская Федерация, Томская область, Городской округ город Стрежевой, г. Стрежевой, 2-й мкр., земельный участок 223	Малозэтажная многоквартирная жилая застройка (2.1.1)	2907	Путём перераспределения земельных участков с кадастровыми номерами 70:20:0000003:2113, 70:20:0000003:17821, 70:20:0000003:728 и земельного участка, сформированного из земель, государственная собственность на которые не разграничена	70:20:0000003:2113 Частная собственность	1326
					70:20:0000003:17821 Муниципальная собственность	337
					70:20:0000003:728 Частная собственность	80
					Земли государственной собственности	1164
36	70:20:0000003:ЗУ 36 Российская	Малозэтажная многоквартирная	1816	Путём перераспределения	70:20:0000003:2119 Частная собственность	1382

	Федерация, Томская область, Городской округ город Стрежевой, г. Стрежевой, 2-й мкр., земельный участок 224	жилая застройка (2.1.1)		земельных участков с кадастровыми номерами 70:20:0000003:2119, 70:20:0000003:25874 и земельного участка, сформированного из земель, государственная собственность на которые не разграничена	70:20:0000003:25874 Муниципальная собственность	57
					Земли государственной собственности	377
37.	70:20:0000003:ЗУ 37 Российская Федерация, Томская область, Городской округ город Стрежевой, г. Стрежевой, 2-й мкр., земельный участок 225	Малоэтажная многоквартирная жилая застройка (2.1.1)	2231	Путём перераспределения земельных участков с кадастровыми номерами 70:20:0000003:2600, 70:20:0000003:25874, 70:20:0000003:1105, 70:20:0000003:2387, 70:20:0000003:1075, 70:20:0000003:20973, 70:20:0000003:2098, 70:20:0000003:27307, 70:20:0000003:1090, 70:20:0000003:24182 и земельного участка, сформированного из	70:20:0000003:2600 Частная собственность	1429
					70:20:0000003:25874 Муниципальная собственность	100
					70:20:0000003:1105 Частная собственность	16
					70:20:0000003:2387 Частная собственность	17
					70:20:0000003:1075 Частная собственность	16
					70:20:0000003:20973 Частная собственность	17
					70:20:0000003:2098 Частная собственность	17
					70:20:0000003:27307 Частная собственность	17

				земель, государственная собственность на которые не разграничена	70:20:0000003:1090 Частная собственность	17
					70:20:0000003:24182 Частная собственность	17
					Земли государственной собственности	568
38.	70:20:0000003:3У 38 Российская Федерация, Томская область, Городской округ город Стрежевой, г. Стрежевой, 2-й мкр., земельный участок 239а	Образование и просвещение (3.5)	9068	Путём перераспределения земельного участка с кадастровым номером 70:20:0000003:262 и земельного участка, сформированного из земель, государственная собственность на которые не разграничена	70:20:0000003:262 Частная собственность	8568
					Земли государственной собственности	500
39.	70:20:0000003:3У 39 Российская Федерация, Томская область, Городской округ город Стрежевой, г. Стрежевой, 2-й мкр., земельный участок 233	Среднеэтажная жилая застройка (2.5)	4681	Путём перераспределения земельных участков с кадастровыми номерами 70:20:0000003:2166, 70:20:0000003:957 и земельного участка, сформированного из земель, государственная	70:20:0000003:2166 Частная собственность	3828
					70:20:0000003:957 Муниципальная собственность	46
					Земли государственной собственности	807

				собственность на которые не разграничена		
40.	70:20:0000003:3У 40 Российская Федерация, Томская область, Городской округ город Стрежевой, г. Стрежевой, 2-й мкр., земельный участок 236	Среднеэтажная жилая застройка (2.5)	6406	Путём перераспределения земельных участков с кадастровыми номерами 70:20:0000003:2170, 70:20:0000003:151 и земельного участка, сформированного из земель, государственная собственность на которые не разграничена	70:20:0000003:2170 Частная собственность	4660
					70:20:0000003:151 Частная собственность	35
					Земли государственной собственности	1711
41.	70:20:0000003:3У 41 Российская Федерация, Томская область, Городской округ город Стрежевой, г. Стрежевой, 2-й мкр., земельный участок 243	Магазин (4.4)	260	Путём перераспределения земельных участков с кадастровыми номерами 70:20:0000003:33, 70:20:0000003:34 и земельного участка, сформированного из земель, государственная собственность на	70:20:0000003:33 Частная собственность	68
					70:20:0000003:34 Частная собственность	122
					Земли государственной собственности	76

				которые не разграничена		
42.	70:20:0000003:ЗУ 42 Российская Федерация, Томская область, Городской округ город Стрежевой, г. Стрежевой, 2-й мкр., земельный участок 228	Многоэтажная жилая застройка (2.6)	2141	Путём перераспределения земельных участков с кадастровыми номерами 70:20:0000003:2703, 70:20:0000003:34, 70:20:0000003:2172 и земельного участка, сформированного из земель, государственная собственность на которые не разграничена	70:20:0000003:2703 Частная собственность	1338
					70:20:0000003:34 Частная собственность	15
					70:20:0000003:2172 Частная собственность	11
					Земли государственной собственности	777
43.	70:20:0000003:ЗУ 43 Российская Федерация, Томская область, Городской округ город Стрежевой, г. Стрежевой, 2-й мкр., земельный участок 229	Малозэтажная многоквартирная жилая застройка (2.1.1)	4291	Путём перераспределения земельного участка с кадастровым номером 70:20:0000003:2172 и земельного участка, сформированного из земель, государственная собственность на которые не разграничена	70:20:0000003:2172 Частная собственность	2603
					Земли государственной собственности	1688

44.	70:20:0000003:ЗУ 44 Российская Федерация, Томская область, Городской округ город Стрежевой, г. Стрежевой, 2-й мкр., земельный участок 230	Малозэтажная многоквартирная жилая застройка (2.1.1)	5539	Путём перераспределения земельных участков с кадастровыми номерами 70:20:0000003:2173, 70:20:0000003:656 и земельного участка, сформированного из земель, государственная собственность на которые не разграничена	70:20:0000003:2173 Частная собственность	2980
					70:20:0000003:656 Частная собственность	29
					Земли государственной собственности	2530
45.	70:20:0000003:ЗУ 46 Российская Федерация, Томская область, Городской округ город Стрежевой, г. Стрежевой, 2-й мкр., земельный участок 234а	Склады (6.9)	946	Путём перераспределения земельных участков с кадастровыми номерами 70:20:0000003:1786, 70:20:0000003:2601 и земельного участка, сформированного из земель, государственная собственность на которые не разграничена	70:20:0000003:1786 Частная собственность	682
					70:20:0000003:2601 Частная собственность	89
					Земли государственной собственности	175

46.	70:20:0000003:ЗУ 47 Российская Федерация, Томская область, Городской округ город Стрежевой, г. Стрежевой, 2-й мкр., земельный участок 234/1	Коммунальное обслуживание (3.1)	111	Путём перераспределения земельного участка с кадастровым номером 70:20:0000003:954 и земельного участка, сформированного из земель, государственная собственность на которые не разграничена	70:20:0000003:954 Муниципальная собственность	47
					Земли государственной собственности	64
47.	70:20:0000003:ЗУ48 Российская Федерация, Томская область, Городской округ город Стрежевой, г. Стрежевой, проспект Нефтяников, земельный участок 241	Социальное обслуживание (3.2)	3909	Путём перераспределения земельных участков с кадастровыми номерами 70:20:0000003:296, 70:20:0000003:27558 и земельного участка, сформированного из земель, государственная собственность на которые не разграничена	70:20:0000003:296 Частная собственность	2832
					70:20:0000003:27558 Частная собственность	100
					Земли государственной собственности	979

48.	70:20:0000003:ЗУ49 Российская Федерация, Томская область, Городской округ город Стрежевой, г. Стрежевой, пр-кт Нефтяников, земельный участок 241/1	Коммунальное обслуживание (3.1)	101	Путём образования из земель, государственная собственность на которые не разграничена	Земли государственной собственности	100
49.	70:20:0000003:ЗУ 50 Российская Федерация, Томская область, Городской округ город Стрежевой, г. Стрежевой, 2-й мкр., земельный участок 240	Многоэтажная жилая застройка (2.6)	3323	Путём перераспределения земельных участков с кадастровыми номерами 70:20:0000003:728, 70:20:0000003:1786, 70:20:0000003:1562, 70:20:0000003:1105 и земельного участка, сформированного из земель, государственная собственность на которые не разграничена	70:20:0000003:728 Частная собственность	1788
					70:20:0000003:1786 Частная собственность	55
					70:20:0000003:1562 Частная собственность	9
					70:20:0000003:1105 Частная собственность	9
					Земли государственной собственности	1463
50.	70:20:0000003:ЗУ 51 Российская	Малоэтажная многоквартирная	3345	Путём перераспределения	70:20:0000003:2601 Частная собственность	2514

	Федерация, Томская область, Городской округ город Стрежевой, г. Стрежевой, 2-й мкр., земельный участок 234	жилая застройка (2.1.1)		земельных участков с кадастровым номером 70:20:0000003:2601, 70:20:0000003:25874 и земельного участка, сформированного из земель, государственная собственность на которые не разграничена	70:20:0000003:25874 Муниципальная собственность	86
					Земли государственной собственности	745
51.	70:20:0000003:3У 52 Российская Федерация, Томская область, Городской округ город Стрежевой, г. Стрежевой, 2-й мкр., земельный участок 239	Магазин (4.4)	609	Путём перераспределения земельного участка с кадастровым номером 70:20:0000003:24579 и земельного участка, сформированного из земель, государственная собственность на которые не разграничена	70:20:0000003:24579 Частная собственность	260
					Земли государственной собственности	349
52.	70:20:0000003:3У 53 Российская Федерация, Томская область, Городской округ город Стрежевой,	Культурное развитие (3.6)	5179	Путём перераспределения земельных участков с кадастровыми номерами 70:20:0000003:17202;	70:20:0000003:17202 Муниципальная собственность	3211
					70:20:0000003:17198 Муниципальная собственность	84

	г. Стрежевой пл. Нефтяников, земельный участок 2			70:20:0000003:17198 и земельного участка, сформированного из земель, государственная собственность на которые не разграничена	Земли государственной собственности	1884
53.	70:20:0000003:3У 54 Российская Федерация, Томская область, Городской округ город Стрежевой, г. Стрежевой, ул. Мира, земельный участок 4/1	Коммунальное обслуживание (3.1)	70	Путем образования из земель, государственная собственность на которые не разграничена	Земли государственной собственности	70
54.	70:20:0000003:3У 55 Российская Федерация, Томская область, Городской округ город Стрежевой, г. Стрежевой, пр-кт Нефтяников, земельный участок 23	Деловое управление (4.1)	4057	Путем образования из земель, государственная собственность на которые не разграничена	Земли государственной собственности	4057

55.	70:20:0000003:ЗУ 56 Российская Федерация, Томская область, Городской округ город Стрежевой, г. Стрежевой, ул. Мира, земельный участок 4	Деловое управление (4.1)	2882	Путём перераспределения земельного участка с кадастровым номером 70:20:0000003:2316 и земельного участка, сформированного из земель, государственная собственность на которые не разграничена	70:20:0000003:2316 Частная собственность	2745
					Земли государственной собственности	137
56.	70:20:0000003:ЗУ 57 Российская Федерация, Томская область, Городской округ город Стрежевой, г. Стрежевой, пр-кт Нефтяников, земельный участок 23/1	Общественное питание (4.6)	540	Путём перераспределения земельного участка с кадастровым номером 70:20:0000003:47 и земельного участка, сформированного из земель, государственная собственность на которые не разграничена	70:20:0000003:47 Частная собственность	326
					Земли государственной собственности	214
57.	70:20:0000003:ЗУ 58 Российская Федерация, Томская	Культурное развитие (3.6)	912	Путём перераспределения земельных участков с	70:20:0000003:715 Частная собственность	815

	область, Городской округ город Стрежевой, г. Стрежевой, ул. Мира, земельный участок 15/5			кадастровыми номерами 70:20:0000003:715, 70:20:0000003:2895 и земельного участка, сформированного из земель, государственная собственность на которые не разграничена	70:20:0000003:2895 Частная собственность	48
					Земли государственной собственности	49
58.	70:20:0000003:3У 59 Российская Федерация, Томская область, Городской округ город Стрежевой, г. Стрежевой, 2-й мкр., земельный участок 238	Среднеэтажная жилая застройка (2.5)	3413	Путём перераспределения земельных участков с кадастровыми номерами 70:20:0000003:2655, 70:20:0000003:68 и земельного участка, сформированного из земель, государственная собственность на которые не разграничена	70:20:0000003:2655 Частная собственность	2731
					70:20:0000003:68 Частная собственность	55
					Земли государственной собственности	627

59.	70:20:0000003:ЗУ 60 Российская Федерация, Томская область, Городской округ город Стрежевой, г. Стрежевой, ул. Мира, земельный участок 15/1	Магазины (4.4)	595	Путём перераспределения земельного участка с кадастровым номером 70:20:0000003:68 и земельного участка, сформированного из земель, государственная собственность на которые не разграничена	70:20:0000003:68 Частная собственность	304
					Земли государственной собственности	291
60.	70:20:0000003:ЗУ 61 Российская Федерация, Томская область, Городской округ город Стрежевой, г. Стрежевой, 2-й мкр., земельный участок 237	Среднеэтажная жилая застройка (2.5)	3891	Путём перераспределения земельных участков с кадастровыми номерами 70:20:0000003:2675, 70:20:0000003:24671, 70:20:0000003:716 и земельного участка, сформированного из земель, государственная собственность на которые не разграничена	70:20:0000003:2675 Частная собственность	2478
					70:20:0000003:24671 Частная собственность	78
					70:20:0000003:716 Муниципальная собственность	84
					Земли государственной собственности	1251
61.	70:20:0000003:ЗУ 62 Российская	Культурное развитие (3.6)	848	Путём перераспределения	70:20:0000003:24761 Муниципальная	27

	Федерация, Томская область, Городской округ город Стрежевой, г. Стрежевой, ул. Мира, земельный участок 15/2			земельных участков с кадастровыми номерами 70:20:0000003:24671, 70:20:0000003:68 и земельного участка, сформированного из земель, государственная собственность на которые не разграничена	собственность 70:20:0000003:68 Частная собственность Земли государственной собственности	83 662
62.	70:20:0000003:ЗУ 63 Российская Федерация, Томская область, Городской округ город Стрежевой, г. Стрежевой, 2-й мкр., земельный участок 236	Среднеэтажная жилая застройка (2.5)	3819	Путём перераспределения земельных участков с кадастровыми номерами 70:20:0000003:804, 70:20:0000003:17396, 70:20:0000003:716 и земельного участка, сформированного из земель, государственная собственность на которые не разграничена	70:20:0000003:804 Частная собственность 70:20:0000003:17396 Муниципальная собственность 70:20:0000003:716 Муниципальная собственность Земли государственной собственности	2333 319 160 1007
63.	70:20:0000003:ЗУ 64 Российская	Среднеэтажная жилая застройка	3835	Путём перераспределения	70:20:0000003:3676 Частная собственность	2375

	Федерация, Томская область, Городской округ город Стрежевой, г. Стрежевой, 2-й мкр., земельный участок 235	(2.5)		земельных участков с кадастровыми номерами 70:20:0000003:3676, 70:20:0000003:17396, 70:20:0000003:715, 70:20:0000003:20895 и земельного участка, сформированного из земель, государственная собственность на которые не разграничена	70:20:0000003:17396 Муниципальная собственность	85
					70:20:0000003:715 Муниципальная собственность	195
					70:20:0000003:20895 Частная собственность	23
					Земли государственной собственности	1151
64.	70:20:0000003:ЗУ 65 Российская Федерация, Томская область, Городской округ город Стрежевой, г. Стрежевой, 2-й мкр., земельный участок 235б	Магазины (4.4)	756	Путём перераспределения земельных участков с кадастровыми номерами 70:20:0000003:55, 70:20:0000003:54, 70:20:0000003:20340 и земельного участка, сформированного из земель, государственная собственность на которые не разграничена	70:20:0000003:55 Частная собственность	267
					70:20:0000003:54 Частная собственность	271
					70:20:0000003:20340 Частная собственность	24
					Земли государственной собственности	194

65.	70:20:0000003:ЗУ 66 Российская Федерация, Томская область, Городской округ город Стрежевой, г. Стрежевой, 2-й мкр., земельный участок 235а	Магазины (4.4)	344	Путём перераспределения земельных участков с кадастровыми номерами 70:20:0000003:20340, 70:20:0000003:1133 и земельного участка, сформированного из земель, государственная собственность на которые не разграничена	70:20:0000003:20340 Частная собственность	204
					70:20:0000003:1133 Частная собственность	39
					Земли государственной собственности	101
66.	70:20:0000003:ЗУ 67 Российская Федерация, Томская область, Городской округ город Стрежевой, г. Стрежевой, 2-й мкр., земельный участок 235в	Магазины (4.4)	190	Путём перераспределения земельных участков с кадастровыми номерами 70:20:0000003:1133, 70:20:0000003:20895 и земельного участка, сформированного из земель, государственная собственность на которые не разграничена	70:20:0000003:1133 Частная собственность	10
					70:20:0000003:20895 Частная собственность	21
					Земли государственной собственности	159

67.	70:20:0000003:ЗУ 68 Российская Федерация, Томская область, Городской округ город Стрежевой, г. Стрежевой, ул. Мира, земельный участок 15/6	Магазины (4.4)	792	Путём перераспределения земельного участка с кадастровым номером 70:20:0000003:20895 и земельного участка, сформированного из земель, государственная собственность на которые не разграничена	70:20:0000003:20895 Частная собственность	535
					Земли государственной собственности	257
68.	70:20:0000003:ЗУ 69 Российская Федерация, Томская область, Городской округ город Стрежевой, г. Стрежевой, 2-й мкр., земельный участок 223а	Среднеэтажная жилая застройка (2.5)	2136	Путём перераспределения земельных участков с кадастровыми номерами 70:20:0000003:2698, 70:20:0000003:2163, 70:20:0000003:17876	70:20:0000003:2698 Частная собственность	2024
					70:20:0000003:2163 Частная собственность	83
					70:20:0000003:17876 Муниципальная собственность	31
69.	70:20:0000003:ЗУ 70 Российская Федерация, Томская область, Городской округ город Стрежевой, г. Стрежевой	Малозэтажная многоквартирная жилая застройка (2.1.1)	2677	Путём перераспределения земельных участков с кадастровыми номерами 70:20:0000003:2163, 70:20:0000003:656 и	70:20:0000003:2163 Частная собственность	2194
					70:20:0000003:656 Частная собственность	21

	2-й мкр., земельный участок 232			земельного участка, сформированного из земель, государственная собственность на которые не разграничена	Земли государственной собственности	462
70.	70:20:0000003:3У 71 Российская Федерация, Томская область, Городской округ город Стрежевой, г. Стрежевой, 2-й мкр., земельный участок 231	Малоэтажная многоквартирная жилая застройка (2.1.1)	3235	Путём перераспределения земельных участков с кадастровыми номерами 70:20:0000003:656, 70:20:0000003:2163 и земельного участка, сформированного из земель, государственная собственность на которые не разграничена	70:20:0000003:656 Частная собственность	2330
					70:20:0000003:2163 Частная собственность	65
					Земли государственной собственности	840
71.	70:20:0000003:3У 72 Российская Федерация, Томская область, Городской округ город Стрежевой, г. Стрежевой, ул. Строителей,	Земельные участки (территории) общего пользования (12.0) - некапитальные нестационарные строения и сооружения	124	Путем образования из земель, государственная собственность на которые не разграничена	Земли государственной собственности	124

	земельный участок 3					
72.	70:20:0000003:3У 73 Российская Федерация, Томская область, Городской округ город Стрежевой, г. Стрежевой, 2-й мкр., земельный участок 213/1	Коммунальное обслуживание (3.1)	63	Путём перераспределения земельных участков с кадастровыми номерами 70:20:0000003:656, 70:20:0000003:953 и земельного участка, сформированного из земель, государственная собственность на которые не разграничена	70:20:0000003:656 Частная собственность	27
					70:20:0000003:953 Муниципальная собственность	28
					Земли государственной собственности	8
73.	70:20:0000003:3У 74 Российская Федерация, Томская область, Городской округ город Стрежевой, г. Стрежевой, 2-й мкр., земельный участок 207/1	Коммунальное обслуживание (3.1)	78	Путём перераспределения земельного участка с кадастровым номером 70:20:0000003:959 и земельного участка, сформированного из земель, государственная собственность на которые не разграничена	70:20:0000003:959 Муниципальная собственность	34
					Земли государственной собственности	44

74.	70:20:0000003:3У 75 Российская Федерация, Томская область, Городской округ город Стрежевой, г. Стрежевой, 2-й мкр., земельный участок 209б	Спорт (5.1)	302	Путём перераспределения земельных участков с кадастровыми номерами 70:20:0000003:23940, 70:20:0000003:785	70:20:0000003:23940 Частная собственность	218
					70:20:0000003:785 Муниципальная собственность	84
75.	70:20:0000003:3У 76 Российская Федерация, Томская область, Городской округ город Стрежевой, г. Стрежевой, 2-й мкр., земельный участок 209а	Спорт (5.1)	1972	Путём перераспределения земельных участков с кадастровыми номерами 70:20:0000003:786, 70:20:0000003:83, 70:20:0000003:230, 70:20:0000003:785, 70:20:0000003:23940 и земельного участка, сформированного из земель, государственная собственность на которые не разграничена	70:20:0000003:786 Муниципальная собственность	1763
					70:20:0000003:83 Частная собственность	69
					70:20:0000003:230 Муниципальная собственность	27
					70:20:0000003:785 Муниципальная собственность	75
					70:20:0000003:23940 Частная собственность	17
					Земли государственной собственности	21

76.	70:20:0000003:3У 77 Российская Федерация, Томская область, Городской округ город Стрежевой, г. Стрежевой, ул. Строителей, земельный участок 15	Земельные участки (территории) общего пользования (12.0) - некапитальные нестационарные строения и сооружения	80	Путём перераспределения земельного участка с кадастровым номером 70:20:0000003:614 и земельного участка, сформированного из земель, государственная собственность на которые не разграничена	70:20:0000003:614 Частная собственность	0
					Земли государственной собственности	80
77.	70:20:0000003:3У 78 Российская Федерация, Томская область, Городской округ город Стрежевой, г. Стрежевой, 2-й мкр., земельный участок 220/1	Коммунальное обслуживание (3.1)	53	Путём перераспределения земельного участка с кадастровым номером 70:20:0000003:955 и земельного участка, сформированного из земель, государственная собственность на которые не разграничена	70:20:0000003:955 Муниципальная собственность	17
					Земли государственной собственности	36
78.	70:20:0000003:3У79 Российская Федерация, Томская	Деловое управление (4.1)	341	Путём перераспределения земельных участков с	70:20:0000003:27556 Муниципальная собственность	253

	область, Городской округ город Стрежевой, г. Стрежевой, пр-кт Нефтяников, земельный участок 241/2			кадастровыми номерами 70:20:0000003:27556, 70:20:0000003:296 и земельного участка, сформированного из земель, государственная собственность на которые не разграничена	70:20:0000003:296 Муниципальная собственность	57
					Земли государственной собственности	31
79.	70:20:0000003:3У 80 Российская Федерация, Томская область, Городской округ город Стрежевой, г. Стрежевой, пл. Нефтяников, земельный участок 4	Земельный участок (территория) общего пользования (12) – некапитальные нестационарные строения и сооружения	151	Путём перераспределения земельного участка с кадастровым номером 70:20:0000003:594 и земельного участка, сформированного из земель, государственная собственность на которые не разграничена	70:20:0000003:594 Частная собственность	81
					Земли государственной собственности	70
80.	70:20:0000003:3У 81 Российская Федерация, Томская	Магазины (4.4)	205	Путём перераспределения земельных участков с	70:20:0000003:151 Частная собственность	85

	область, Городской округ город Стрежевой, г. Стрежевой, 2-й мкр., земельный участок 227			кадастровыми номерами 70:20:0000003:151, 70:20:0000003:2166 и земельного участка, сформированного из земель, государственная собственность на которые не разграничена	70:20:0000003:2166 Частная собственность	64
					Земли государственной собственности	56
81.	70:20:0000003:3У 82 Российская Федерация, Томская область, Городской округ город Стрежевой, г. Стрежевой, 2-й мкр., земельный участок 233/1	Коммунальное обслуживание (3.1)	93	Путём перераспределения земельного участка с кадастровым номером 70:20:0000003:957 и земельного участка, сформированного из земель, государственная собственность на которые не разграничена	70:20:0000003:957 Муниципальная собственность	45
					Земли государственной собственности	48
82.	70:20:0000003:3У83 Российская Федерация, Томская	Общественное управление (3.8)	395	Путём перераспределения земельных участков с	70:20:0000003:24761 Муниципальная собственность	352

	область, Городской округ город Стрежевой, г. Стрежевой, ул. Мира, земельный участок 15/3			кадастровыми номерами 70:20:0000003:24761, 70:20:0000003:716 и земельного участка, сформированного из земель, государственная собственность на которые не разграничена	70:20:0000003:716 Муниципальная собственность	23
					Земли государственной собственности	20
83.	70:20:0000003:3У 84 Российская Федерация, Томская область, Городской округ город Стрежевой, г. Стрежевой, ул. Мира, земельный участок 15/4	Образование и просвещение (3.5)	1814	Путём перераспределения земельных участков с кадастровыми номерами 70:20:0000003:716, 70:20:0000003:24761, 70:20:0000003:715, 70:20:0000003:804 и земельного участка, сформированного из земель, государственная собственность на которые не разграничена	70:20:0000003:716 Муниципальная собственность	1705
					70:20:0000003:24761 Муниципальная собственность	5
					70:20:0000003:715 Муниципальная собственность	19
					70:20:0000003:804 Частная собственность	25
					Земли государственной собственности	60

84.	70:20:0000003:3У 85 Российская Федерация, Томская область, Городской округ город Стрежевой, г. Стрежевой, 2-й мкр., земельный участок 207/2	Коммунальное обслуживание (3.1)	22	Путём перераспределения земельного участка с кадастровым номером 70:20:0000003:20806	70:20:0000003:20806 Муниципальная собственность	22
85.	70:20:0000003:3У 86 Российская Федерация, Томская область, Городской округ город Стрежевой, г. Стрежевой 2-й мкр., земельный участок 234/2	Коммунальное обслуживание (3.1)	12	Путём перераспределения земельного участка с кадастровым номером 70:20:0000003:20800	70:20:0000003:20800 Муниципальная собственность	12
86.	70:20:0000003:3У 87 Российская Федерация, Томская область, Городской округ город Стрежевой, г. Стрежевой, 2-й мкр., земельный участок 234/3	Коммунальное обслуживание (3.1)	10	Путём перераспределения земельного участка с кадастровым номером 70:20:0000003:20801	70:20:0000003:20801 Муниципальная собственность	10
87.	70:20:0000003:3У 88 Российская	Коммунальное обслуживание (3.1)	5	Путём перераспределения	70:20:0000003:20805 Муниципальная	5

	Федерация, Томская область, Городской округ город Стрежевой, г. Стрежевой, 2-й мкр., земельный участок 233/2			земельного участка с кадастровым номером 70:20:0000003:20805	собственность	
88.	70:20:0000003:3У 89 Российская Федерация, Томская область, Городской округ город Стрежевой, г. Стрежевой, 2-й мкр., земельный участок 233/3	Коммунальное обслуживание (3.1)	7	Путём перераспределения земельного участка с кадастровым номером 70:20:0000003:20804	70:20:0000003:20804 Муниципальная собственность	7
89.	70:20:0000003:3У 90 Российская Федерация, Томская область, Городской округ город Стрежевой, г. Стрежевой, 2-й мкр., земельный участок 234/4	Коммунальное обслуживание (3.1)	2	Путём перераспределения земельного участка с кадастровым номером 70:20:0000003:20802	70:20:0000003:20802 Муниципальная собственность	2
90.	70:20:0000003:3У 91 Российская Федерация, Томская область, Городской округ город Стрежевой, г. Стрежевой, 2-й мкр., земельный участок 234/4	Коммунальное обслуживание (3.1)	2	Путём перераспределения земельного участка с кадастровым номером 70:20:0000003:20803	70:20:0000003:20803 Муниципальная собственность	2

	округ город Стрежевой, г. Стрежевой, 2-й мкр., земельный участок 234/5			70:20:0000003:20803		
91.	70:20:0000003:3У 92 Российская Федерация, Томская область, Городской округ город Стрежевой, г. Стрежевой, пр. Нефтяников, земельный участок 241/3	Коммунальное обслуживание (3.1)	1	Путём перераспределения земельного участка с кадастровым номером 70:20:0000003:20799	70:20:0000003:20799 Муниципальная собственность	1
92.	70:20:0000003:3У 93 Российская Федерация, Томская область, Городской округ город Стрежевой, г. Стрежевой, ул. Мира, земельный участок 11/1	Земельный участок (территория) общего пользования (12) – благоустройство территории	922	Путем образования из земель, государственная собственность на которые не разграничена	Земли государственной собственности	922
93.	70:20:0000003:3У 94 Российская Федерация, Томская область, Городской	Земельные участки (территория) общего пользования	1262	Путем образования из земель, государственная собственность на	Земли государственной собственности	1262

	округ Стрежевой, г. Стрежевой, ул. земельный 11/2	город Мира, участок	(12.0) – придорожные стоянки (парковки) транспортных средств		которые разграничена	не		
--	--	---------------------------	--	--	-------------------------	----	--	--

4. Перечень координат поворотных точек границ образуемых и изменяемых земельных участков

Таблица 3

№ точки	X	У
ЗУ1.1 - 2281		
1	822522.37	2243424.32
2	822476.26	2243479.65
3	822427.19	2243540.10
4	822401.62	2243570.91
5	822388.64	2243587.94
6	822386.67	2243588.87
7	822384.76	2243588.34
8	822383.35	2243587.44
9	822382.56	2243585.36
10	822382.56	2243582.01
11	822383.49	2243577.95
12	822463.78	2243477.96
13	822513.42	2243416.10
1	822522.37	2243424.32
ЗУ1.2 - 1069		
1	822376.65	2243603.76
2	822325.97	2243665.03
3	822325.27	2243665.40
4	822324.37	2243665.49
5	822323.14	2243665.35
6	822312.94	2243656.49
7	822315.11	2243654.06
8	822336.30	2243629.16
9	822348.34	2243615.16
10	822365.29	2243595.64
1	822376.65	2243603.76
-	-	-
11	822369.48	2243608.00
12	822359.08	2243620.06
13	822353.14	2243615.00
14	822363.27	2243603.05
11	822369.48	2243608.00
ЗУ1.3 - 975		
1	822306.38	2243664.13
2	822316.97	2243673.83
3	822317.17	2243674.62
4	822317.15	2243675.36
5	822316.95	2243676.15
6	822299.30	2243697.42
7	822296.90	2243699.97
8	822295.52	2243700.78
9	822293.58	2243701.02
10	822291.51	2243700.69
11	822248.29	2243667.08
12	822247.88	2243666.08
13	822247.72	2243664.86
14	822247.91	2243663.43
15	822248.53	2243662.40
16	822250.80	2243659.74

17	822251.84	2243658.57
18	822286.72	2243686.79
19	822304.49	2243666.48
1	822306.38	2243664.13
ЗУ1.4 - 322		
1	822244.34	2243652.69
2	822243.41	2243654.01
3	822241.03	2243656.55
4	822240.41	2243657.17
5	822239.27	2243657.90
6	822238.07	2243657.99
7	822236.93	2243657.84
8	822207.23	2243634.70
9	822207.01	2243633.43
10	822207.23	2243632.04
11	822208.07	2243630.77
12	822210.49	2243628.15
13	822212.04	2243629.53
1	822244.34	2243652.69
ЗУ1.5 - 1203		
1	822205.63	2243624.42
2	822203.17	2243626.93
3	822202.38	2243627.93
4	822201.16	2243628.56
5	822199.27	2243628.59
6	822078.95	2243535.07
7	822078.37	2243533.92
8	822078.25	2243532.77
9	822078.96	2243531.36
10	822079.94	2243530.31
11	822082.11	2243527.96
12	822137.13	2243570.10
1	822205.63	2243624.42
ЗУ1.6 - 449		
1	822077.41	2243524.85
2	822074.53	2243525.97
3	822072.41	2243527.11
4	822070.87	2243527.49
5	822069.20	2243527.22
6	822025.38	2243493.30
7	822024.90	2243491.90
8	822024.86	2243490.19
9	822026.15	2243487.95
10	822028.15	2243485.48
1	822077.41	2243524.85
ЗУ1.7 - 875		
1	822024.35	2243482.77
2	822021.90	2243484.89
3	822020.17	2243486.66
4	822018.86	2243487.05
5	822017.22	2243486.87
6	821931.28	2243419.46
7	821930.59	2243417.80
8	821930.70	2243415.38
9	821930.94	2243414.04

10	821932.31	2243410.68
11	821961.71	2243433.57
1	822024.35	2243482.77
3Y1.8 - 1137		
1	821926.93	2243406.77
2	821925.23	2243409.36
3	821923.89	2243411.03
4	821920.61	2243411.19
5	821901.98	2243395.21
6	821899.43	2243390.10
7	821917.37	2243317.58
8	821918.66	2243316.57
9	821920.45	2243315.93
10	821921.69	2243315.84
11	821930.02	2243316.72
12	821911.64	2243391.51
13	821911.62	2243392.84
14	821912.87	2243395.18
15	821916.05	2243398.45
1	821926.93	2243406.77
3Y1.9 - 2732		
1	821985.94	2243096.11
2	821985.61	2243097.66
3	821937.18	2243312.81
4	821933.69	2243311.75
5	821925.06	2243309.51
6	821921.05	2243302.93
7	821931.90	2243257.40
8	821941.15	2243253.25
9	821949.41	2243218.00
10	821942.95	2243210.87
11	821947.38	2243192.14
12	821956.36	2243188.61
13	821960.15	2243189.49
14	821970.21	2243144.45
15	821966.39	2243143.66
16	821961.05	2243135.65
17	821969.71	2243099.29
18	821976.81	2243094.17
19	821980.51	2243094.94
1	821985.94	2243096.11
3Y1.10 - 1289		
1	822008.11	2243002.99
2	821992.35	2243066.75
3	821987.04	2243088.48
4	821982.09	2243087.80
5	821978.09	2243086.48
6	821975.63	2243085.12
7	821974.48	2243082.89
8	821974.09	2243080.66
9	821992.78	2243002.38
10	821993.27	2243000.91
11	821994.53	2243000.04
12	821996.63	2243000.26

13	822003.82	2243002.14
1	822008.11	2243002.99
3Y1.11 - 843		
1	822260.33	2243132.29
2	822254.04	2243136.71
3	822252.47	2243139.11
4	822187.06	2243088.24
5	822189.30	2243085.65
6	822191.57	2243083.44
7	822192.82	2243082.83
8	822197.07	2243083.08
1	822260.33	2243132.29
3Y1.12 - 552		
1	822304.92	2243167.80
2	822304.30	2243168.79
3	822305.62	2243169.89
4	822304.27	2243176.16
5	822303.00	2243178.75
6	822256.75	2243142.88
7	822258.74	2243140.57
8	822266.48	2243137.48
1	822304.92	2243167.80
3Y1.13 - 156		
1	822325.60	2243184.00
2	822325.40	2243187.21
3	822324.18	2243190.95
4	822322.75	2243193.90
5	822311.52	2243181.17
6	822307.10	2243181.91
7	822307.89	2243178.91
8	822310.01	2243175.41
9	822312.70	2243173.80
1	822325.60	2243184.00
3Y1.14 - 749		
1	822394.01	2243237.95
2	822394.26	2243240.72
3	822393.89	2243242.88
4	822392.09	2243245.47
5	822390.63	2243247.92
6	822357.83	2243220.83
7	822340.71	2243207.47
8	822327.02	2243196.67
9	822328.64	2243194.50
10	822330.20	2243191.07
11	822333.15	2243189.93
1	822394.01	2243237.95
3Y1.15 - 761		
1	822458.42	2243288.25
2	822458.42	2243288.95
3	822460.22	2243290.55
4	822460.32	2243291.70
5	822459.78	2243292.66
6	822455.29	2243295.12
7	822453.60	2243297.59
8	822395.00	2243251.88

9	822397.45	2243249.54
10	822398.99	2243247.88
11	822401.27	2243246.55
12	822404.47	2243246.19
1	822458.42	2243288.25
3Y1.16 - 553		
1	822527.02	2243341.80
2	822527.17	2243344.95
3	822526.66	2243346.26
4	822524.71	2243348.70
5	822511.79	2243338.13
6	822494.29	2243324.46
7	822460.17	2243300.12
8	822462.85	2243297.85
9	822464.73	2243296.33
10	822467.40	2243295.21
1	822527.02	2243341.80
3Y1.17 - 149		
1	822550.79	2243360.33
2	822545.83	2243366.04
3	822529.58	2243352.01
4	822534.26	2243347.44
1	822550.79	2243360.33
3Y1.18 - 303		
1	822016.98	2243102.50
2	822081.83	2243116.55
3	822084.87	2243118.49
4	822087.17	2243120.71
5	822087.78	2243124.06
6	822077.66	2243165.33
7	822075.82	2243164.88
8	822086.72	2243121.04
9	822016.09	2243105.37
1	822016.98	2243102.50
3Y1.19 - 547		
1	822095.56	2243173.84
2	822085.95	2243219.24
3	822073.74	2243228.48
4	822069.52	2243247.75
5	822067.61	2243247.33
6	822075.82	2243210.08
7	822084.00	2243211.79
8	822086.97	2243198.87
9	822078.73	2243197.10
10	822081.82	2243179.80
11	822086.75	2243171.70
1	822095.56	2243173.84
3Y1.20 - 1097		
1	822319.65	2243406.33
2	822318.11	2243413.36
3	822261.45	2243401.88
4	822243.50	2243397.69
5	822172.66	2243382.28
6	822175.86	2243375.62

7	822249.23	2243390.97
8	822308.89	2243404.81
9	822310.40	2243404.26
1	822319.65	2243406.33
3Y1.21 - 268		
1	822181.40	2243279.65
2	822161.97	2243367.25
3	822158.46	2243368.56
4	822178.66	2243279.20
1	822181.40	2243279.65
3Y2.1- 14804		
1	822160.63	2243134.82
2	822165.12	2243137.93
3	822167.34	2243142.25
4	822163.70	2243161.27
5	822158.95	2243179.68
6	822158.93	2243182.94
7	822159.32	2243185.45
8	822162.58	2243188.57
9	822170.31	2243195.16
10	822183.31	2243206.98
11	822192.02	2243211.74
12	822215.14	2243216.88
13	822243.91	2243221.84
14	822256.31	2243221.94
15	822263.72	2243221.16
16	822272.10	2243223.41
17	822280.48	2243227.59
18	822318.65	2243252.58
19	822347.39	2243273.63
20	822353.58	2243278.31
21	822362.36	2243280.25
22	822390.63	2243247.92
23	822392.09	2243245.47
24	822393.89	2243242.88
25	822394.26	2243240.72
26	822394.01	2243237.95
27	822404.47	2243246.19
28	822401.27	2243246.55
29	822398.99	2243247.88
30	822397.45	2243249.54
31	822395.00	2243251.88
32	822366.76	2243287.22
33	822361.12	2243295.79
34	822356.64	2243308.22
35	822345.68	2243355.59
36	822340.14	2243377.54
37	822337.65	2243389.65
38	822334.15	2243405.56
39	822331.12	2243415.33
40	822328.70	2243420.66
41	822325.75	2243437.11
42	822322.25	2243436.50
43	822321.88	2243437.89
44	822321.34	2243437.34
45	822320.48	2243438.19

46	822321.51	2243439.25
47	822315.66	2243461.37
48	822315.35	2243462.33
49	822307.68	2243490.74
50	822306.70	2243490.51
51	822306.47	2243491.50
52	822307.45	2243491.72
53	822305.86	2243497.69
54	822311.12	2243499.52
55	822314.72	2243501.27
56	822320.29	2243505.06
57	822324.85	2243508.73
58	822331.01	2243514.62
59	822335.33	2243523.36
60	822339.09	2243540.20
61	822347.84	2243578.03
62	822351.68	2243584.11
63	822369.72	2243590.03
64	822392.51	2243557.69
65	822403.20	2243544.62
66	822426.76	2243516.94
67	822450.72	2243483.75
68	822462.92	2243468.60
69	822511.05	2243408.81
70	822513.42	2243416.10
71	822463.78	2243477.96
72	822383.49	2243577.95
73	822382.56	2243582.01
74	822382.56	2243585.36
75	822383.35	2243587.44
76	822384.76	2243588.34
77	822386.67	2243588.87
78	822388.64	2243587.94
79	822376.65	2243603.76
80	822365.29	2243595.64
81	822353.65	2243589.54
82	822348.76	2243586.88
83	822346.36	2243582.20
84	822338.23	2243553.58
85	822332.34	2243530.24
86	822328.89	2243518.32
87	822324.19	2243512.19
88	822312.53	2243507.09
89	822303.27	2243504.58
90	822296.52	2243529.05
91	822291.37	2243546.70
92	822291.05	2243547.65
93	822288.05	2243558.27
94	822289.82	2243559.46
95	822289.51	2243560.48
96	822288.92	2243561.18
97	822283.50	2243557.91
98	822292.14	2243525.77
99	822289.02	2243521.74
100	822288.96	2243517.23
101	822290.32	2243517.42

102	822295.72	2243514.39
103	822308.24	2243471.05
104	822314.28	2243446.30
105	822321.19	2243420.61
106	822316.61	2243419.18
107	822318.11	2243413.36
108	822319.65	2243406.33
109	822324.81	2243407.55
110	822330.05	2243385.27
111	822330.92	2243385.32
112	822349.63	2243312.51
113	822319.20	2243305.56
114	822321.13	2243298.21
115	822352.36	2243304.08
116	822355.96	2243287.98
117	822328.48	2243266.02
118	822315.10	2243256.22
119	822308.17	2243251.71
120	822298.33	2243245.69
121	822272.44	2243229.23
122	822263.81	2243226.24
123	822257.40	2243224.81
124	822248.69	2243228.85
125	822225.41	2243224.42
126	822205.48	2243220.06
127	822197.64	2243218.68
128	822183.21	2243213.20
129	822167.55	2243198.90
130	822156.97	2243190.01
131	822155.27	2243184.95
132	822154.90	2243180.90
133	822163.16	2243147.29
134	822163.03	2243143.93
135	822160.47	2243140.10
136	822152.52	2243136.35
137	822143.99	2243132.85
138	822118.56	2243127.18
139	822118.71	2243124.72
140	822102.14	2243121.35
141	822098.86	2243121.90
142	822097.53	2243122.61
143	822096.44	2243123.95
144	822095.14	2243129.48
145	822085.70	2243163.84
146	822087.61	2243167.06
147	822100.63	2243170.65
148	822105.97	2243172.12
149	822105.49	2243174.00
150	822104.95	2243175.96
151	822095.56	2243173.84
152	822086.75	2243171.70
153	822081.82	2243179.80
154	822078.73	2243197.10
155	822075.82	2243210.08
156	822067.61	2243247.33
157	822069.52	2243247.75

158	822070.61	2243249.93
159	822073.88	2243252.24
160	822116.43	2243260.94
161	822117.41	2243261.18
162	822137.21	2243265.81
163	822146.12	2243268.18
164	822147.10	2243268.42
165	822148.08	2243268.58
166	822153.72	2243266.79
167	822184.10	2243274.39
168	822189.35	2243275.84
169	822194.60	2243275.08
170	822213.04	2243279.01
171	822242.80	2243285.86
172	822240.93	2243293.62
173	822182.64	2243278.79
174	822181.40	2243279.65
175	822178.66	2243279.20
176	822081.59	2243257.76
177	822072.69	2243256.00
178	822068.39	2243256.59
179	822064.72	2243258.36
180	822047.36	2243335.64
181	822048.09	2243340.42
182	822049.14	2243343.80
183	822052.19	2243346.94
184	822057.24	2243349.53
185	822156.87	2243372.51
186	822158.46	2243368.56
187	822161.97	2243367.25
188	822164.30	2243373.14
189	822175.86	2243375.62
190	822172.66	2243382.28
191	822166.05	2243382.70
192	822124.28	2243371.90
193	822046.29	2243351.72
194	822032.57	2243348.29
195	822029.85	2243349.56
196	822026.64	2243354.88
197	822023.11	2243369.21
198	822022.26	2243383.70
199	822018.02	2243400.03
200	822017.40	2243402.69
201	822015.63	2243402.27
202	822012.85	2243401.51
203	822017.78	2243380.97
204	822018.56	2243368.87
205	822020.38	2243359.40
206	822024.09	2243344.79
207	822022.88	2243342.60
208	822010.87	2243337.68
209	821957.22	2243324.37
210	821930.02	2243316.72
211	821921.69	2243315.84
212	821920.45	2243315.93
213	821918.66	2243316.57

214	821917.37	2243317.58
215	821921.05	2243302.93
216	821925.06	2243309.51
217	821933.69	2243311.75
218	821937.18	2243312.81
219	821941.10	2243313.94
220	821962.10	2243320.43
221	821965.42	2243321.28
222	821975.67	2243323.99
223	821993.20	2243328.27
224	821993.84	2243325.65
225	822024.38	2243332.57
226	822032.29	2243334.40
227	822036.79	2243332.40
228	822040.84	2243328.45
229	822042.73	2243324.57
230	822044.37	2243320.23
231	822047.66	2243315.50
232	822055.52	2243278.78
233	822066.10	2243229.71
234	822069.63	2243215.59
235	822080.64	2243166.04
236	822077.66	2243165.33
237	822087.78	2243124.06
238	822087.17	2243120.71
239	822084.87	2243118.49
240	822081.83	2243116.55
241	822016.98	2243102.50
242	822016.09	2243105.37
243	821991.76	2243099.34
244	821985.61	2243097.66
245	821985.94	2243096.11
246	821980.51	2243094.94
247	821982.09	2243087.80
248	821987.04	2243088.48
249	822030.11	2243099.52
250	822062.60	2243107.00
251	822080.81	2243110.91
252	822082.56	2243109.27
253	822083.59	2243105.61
254	822088.84	2243084.99
255	822103.09	2243027.73
256	822051.63	2243015.70
257	822036.97	2243012.16
258	822017.88	2243007.46
259	822008.11	2243002.99
260	822003.82	2243002.14
261	821996.63	2243000.26
262	822000.25	2242985.11
263	822006.72	2242986.88
264	822009.53	2242986.58
265	822007.65	2242993.73
266	822049.75	2243004.53
267	822048.90	2243008.08
268	822114.57	2243022.75
269	822143.57	2243029.42

270	822153.37	2243031.64
271	822165.07	2243034.36
272	822166.75	2243033.27
273	822160.82	2243048.06
274	822139.91	2243043.99
275	822140.35	2243041.63
276	822111.68	2243034.71
277	822106.76	2243033.28
278	822099.88	2243058.39
279	822102.88	2243059.31
280	822091.29	2243107.58
281	822090.19	2243111.53
282	822148.33	2243125.08
283	822154.38	2243122.13
284	822157.85	2243118.58
285	822165.31	2243101.43
286	822179.17	2243081.88
287	822180.78	2243079.03
288	822181.90	2243075.86
289	822181.85	2243073.07
290	822181.10	2243071.32
291	822197.07	2243083.08
292	822192.82	2243082.83
293	822191.57	2243083.44
294	822189.30	2243085.65
295	822187.06	2243088.24
296	822172.62	2243105.15
297	822162.52	2243122.05
1	822160.63	2243134.82
3Y2.2 - 163		
1	822325.97	2243665.03
2	822316.95	2243676.15
3	822317.15	2243675.36
4	822317.17	2243674.62
5	822316.97	2243673.83
6	822306.38	2243664.13
7	822312.94	2243656.49
8	822323.14	2243665.35
9	822324.37	2243665.49
10	822325.27	2243665.40
1	822325.97	2243665.03
3Y2.3 - 88		
1	822251.84	2243658.57
2	822250.80	2243659.74
3	822248.53	2243662.40
4	822247.91	2243663.43
5	822247.72	2243664.86
6	822247.88	2243666.08
7	822248.29	2243667.08
8	822236.93	2243657.84
9	822238.07	2243657.99
10	822239.27	2243657.90
11	822240.41	2243657.17
12	822241.03	2243656.55
13	822243.41	2243654.01
14	822244.34	2243652.69

1	822251.84	2243658.57
3Y2.4 - 48		
1	822210.49	2243628.15
2	822208.07	2243630.77
3	822207.23	2243632.04
4	822207.01	2243633.43
5	822207.23	2243634.70
6	822199.27	2243628.59
7	822201.16	2243628.56
8	822202.38	2243627.93
9	822203.17	2243626.93
10	822205.63	2243624.42
1	822210.49	2243628.15
3Y2.5 - 182		
1	822119.30	2243512.93
2	822113.68	2243518.45
3	822105.08	2243521.99
4	822096.90	2243523.96
5	822088.65	2243525.79
6	822082.11	2243527.96
7	822079.94	2243530.31
8	822074.53	2243525.97
9	822077.41	2243524.85
10	822087.29	2243522.33
11	822105.68	2243517.46
12	822111.08	2243515.17
13	822114.65	2243511.44
14	822116.98	2243512.19
1	822119.30	2243512.93
3Y2.6 - 281		
1	822070.06	2243465.77
2	822068.24	2243473.92
3	822049.47	2243469.09
4	822045.33	2243468.70
5	822041.10	2243470.92
6	822034.32	2243477.63
7	822028.15	2243485.48
8	822026.15	2243487.95
9	822021.90	2243484.89
10	822024.35	2243482.77
11	822034.46	2243471.09
12	822038.20	2243467.61
13	822041.74	2243465.84
14	822047.88	2243464.71
15	822055.64	2243465.11
16	822061.77	2243463.91
1	822070.06	2243465.77
3Y2.7 - 117		
1	821936.51	2243402.16
2	821932.31	2243410.68
3	821930.94	2243414.04
4	821930.70	2243415.38
5	821930.59	2243417.80
6	821931.28	2243419.46
7	821920.61	2243411.19

8	821923.89	2243411.03
9	821925.23	2243409.36
10	821926.93	2243406.77
11	821931.05	2243399.88
12	821933.61	2243401.04
1	821936.51	2243402.16
3Y2.8 - 231		
1	822534.26	2243347.44
2	822529.58	2243352.01
3	822522.25	2243358.01
4	822517.44	2243362.27
5	822516.95	2243367.14
6	822533.15	2243382.11
7	822530.37	2243385.69
8	822512.36	2243366.22
9	822512.96	2243362.20
10	822515.77	2243358.18
11	822524.71	2243348.70
12	822526.66	2243346.26
13	822527.17	2243344.95
14	822527.02	2243341.80
1	822534.26	2243347.44
3Y2.9 - 128		
1	822266.48	2243137.48
2	822258.74	2243140.57
3	822256.75	2243142.88
4	822253.08	2243146.02
5	822247.71	2243152.82
6	822243.78	2243150.72
7	822246.44	2243148.99
8	822252.47	2243139.11
9	822254.04	2243136.71
10	822260.33	2243132.29
1	822266.48	2243137.48
3Y2.10 - 71		
1	822312.70	2243173.80
2	822310.01	2243175.41
3	822307.89	2243178.91
4	822307.10	2243181.91
5	822306.54	2243183.56
6	822304.00	2243182.55
7	822301.79	2243181.58
8	822303.00	2243178.75
9	822304.27	2243176.16
10	822305.62	2243169.89
11	822304.30	2243168.79
12	822304.92	2243167.80
1	822312.70	2243173.80
3Y2.11 - 66		
1	822333.15	2243189.93
2	822330.20	2243191.07
3	822328.64	2243194.50
4	822327.02	2243196.67
5	822326.49	2243198.09
6	822322.27	2243195.32

7	822322.75	2243193.90
8	822324.18	2243190.95
9	822325.40	2243187.21
10	822325.60	2243184.00
1	822333.15	2243189.93
3Y2.12 - 561		
1	822467.40	2243295.21
2	822464.73	2243296.33
3	822462.85	2243297.85
4	822460.17	2243300.12
5	822450.71	2243318.39
6	822440.93	2243324.53
7	822438.16	2243327.49
8	822432.07	2243353.19
9	822422.52	2243350.37
10	822425.25	2243340.09
11	822429.73	2243324.55
12	822442.60	2243317.16
13	822446.06	2243311.72
14	822453.60	2243297.59
15	822455.29	2243295.12
16	822459.78	2243292.66
17	822460.32	2243291.70
18	822460.22	2243290.55
19	822458.42	2243288.95
20	822458.42	2243288.25
1	822467.40	2243295.21
3Y3.1 - 465		
1	822545.83	2243366.04
2	822533.15	2243382.11
3	822516.95	2243367.14
4	822517.44	2243362.27
5	822522.25	2243358.01
6	822529.58	2243352.01
1	822545.83	2243366.04
3Y3.2 - 447		
1	822375.51	2243453.44
2	822369.77	2243481.29
3	822354.45	2243478.15
4	822359.89	2243450.39
1	822375.51	2243453.44
3Y3.3 - 1758		
1	822328.48	2243266.02
2	822327.08	2243276.22
3	822250.31	2243255.02
4	822255.61	2243232.42
5	822262.13	2243234.08
6	822263.81	2243226.24
7	822272.44	2243229.23
8	822298.33	2243245.69
9	822308.17	2243251.71
10	822315.10	2243256.22
1	822328.48	2243266.02
3Y3.4 - 756		
1	822257.58	2243189.71

2	822253.23	2243211.36
3	822217.80	2243203.10
4	822222.16	2243183.82
1	822257.58	2243189.71
3Y3.5 - 766		
1	822181.10	2243071.32
2	822181.85	2243073.07
3	822181.90	2243075.86
4	822180.78	2243079.03
5	822179.17	2243081.88
6	822165.31	2243101.43
7	822157.85	2243118.58
8	822149.38	2243116.67
9	822158.42	2243077.14
10	822165.80	2243078.58
11	822169.56	2243063.50
12	822167.45	2243059.25
1	822181.10	2243071.32
3Y3.6 - 231		
1	822111.68	2243034.71
2	822104.04	2243062.15
3	822096.22	2243095.84
4	822093.56	2243108.24
5	822091.29	2243107.58
6	822102.88	2243059.31
7	822099.88	2243058.39
8	822106.76	2243033.28
1	822111.68	2243034.71
3Y3.7 - 7637		
1	822165.59	2242925.13
2	822158.91	2242956.61
3	822146.74	2243014.76
4	822143.57	2243029.42
5	822114.57	2243022.75
6	822130.89	2242947.04
7	822066.76	2242932.07
8	822029.54	2242921.48
9	822025.55	2242938.17
10	822016.71	2242977.17
11	822012.31	2242976.06
12	822009.53	2242986.58
13	822006.72	2242986.88
14	822000.25	2242985.11
15	821997.81	2242984.27
16	821996.99	2242981.96
17	822005.92	2242946.20
18	822008.83	2242934.12
19	822021.33	2242937.31
20	822025.35	2242920.29
21	822022.12	2242918.16
22	822015.48	2242917.17
23	822014.30	2242916.36
24	822013.56	2242914.55
25	822017.74	2242896.33
26	822018.55	2242894.95
27	822021.21	2242893.75

28	822025.54	2242892.89
29	822029.20	2242892.44
30	822034.01	2242892.90
31	822073.40	2242900.76
32	822075.36	2242907.31
33	822135.62	2242918.49
34	822138.75	2242912.78
35	822146.64	2242914.44
36	822150.12	2242915.71
37	822157.59	2242919.97
1	822165.59	2242925.13
3Y3.8 - 534		
1	822288.92	2243561.18
2	822287.61	2243566.56
3	822284.79	2243580.67
4	822282.49	2243590.28
5	822282.65	2243593.31
6	822274.68	2243601.84
7	822266.17	2243605.60
8	822239.33	2243600.54
9	822212.04	2243629.53
10	822210.49	2243628.15
11	822240.79	2243595.72
12	822258.49	2243599.57
13	822267.87	2243599.75
14	822273.22	2243597.06
15	822283.50	2243557.91
1	822288.92	2243561.18
-	-	-
16	822285.17	2243574.09
17	822284.42	2243577.33
18	822283.24	2243577.06
19	822284.00	2243573.83
16	822285.17	2243574.09
3Y3.9 - 1401		
1	821991.76	2243099.34
2	821985.80	2243126.73
3	821976.98	2243167.87
4	821975.49	2243174.97
5	821973.00	2243174.46
6	821971.48	2243180.42
7	821974.05	2243181.05
8	821972.45	2243187.13
9	821960.44	2243241.11
10	821951.41	2243282.20
11	821948.31	2243281.49
12	821941.10	2243313.94
13	821937.18	2243312.81
14	821985.61	2243097.66
1	821991.76	2243099.34
3Y3.10 - 541		
1	822032.11	2243254.64
2	822027.79	2243273.02
3	822000.26	2243267.04
4	822004.27	2243248.21
1	822032.11	2243254.64

3Y3.11 – 1213		
1	822013.64	2243370.25
2	822011.46	2243379.55
3	822008.29	2243393.04
4	821956.53	2243379.59
5	821962.52	2243358.03
1	822013.64	2243370.25
3Y3.12 – 208		
1	822118.71	2243124.72
2	822118.56	2243127.18
3	822117.19	2243134.31
4	822110.34	2243132.88
5	822095.14	2243129.48
6	822096.44	2243123.95
7	822097.53	2243122.61
8	822098.86	2243121.90
9	822102.14	2243121.35
1	822118.71	2243124.72
3Y3.13 – 1891		
1	822081.59	2243257.76
2	822068.35	2243313.48
3	822067.18	2243313.21
4	822066.41	2243316.44
5	822067.58	2243316.71
6	822060.80	2243345.25
7	822158.46	2243368.56
8	822156.87	2243372.51
9	822057.24	2243349.53
10	822052.19	2243346.94
11	822049.14	2243343.80
12	822048.09	2243340.42
13	822047.36	2243335.64
14	822064.72	2243258.36
15	822068.39	2243256.59
16	822072.69	2243256.00
1	822081.59	2243257.76
-	-	-
17	822072.08	2243294.61
18	822071.35	2243297.85
19	822070.17	2243297.58
20	822070.91	2243294.35
17	822072.08	2243294.61
3Y4.1 – 1111		
1	822564.47	2243371.00
2	822522.37	2243424.32
3	822513.42	2243416.10
4	822511.05	2243408.81
5	822530.37	2243385.69
6	822533.15	2243382.11
7	822545.83	2243366.04
8	822550.79	2243360.33
1	822564.47	2243371.00
-	-	-
9	822534.15	2243398.23
10	822526.16	2243408.05

11	822521.29	2243404.26
12	822529.10	2243394.28
9	822534.15	2243398.23
3Y4.2 – 770		
1	822355.96	2243287.98
2	822352.36	2243304.08
3	822321.13	2243298.21
4	822327.08	2243276.22
5	822328.48	2243266.02
1	822355.96	2243287.98
3Y4.3 – 87		
1	822347.14	2243379.26
2	822344.35	2243391.20
3	822337.65	2243389.65
4	822340.14	2243377.54
1	822347.14	2243379.26
3Y4.4 – 59		
1	822334.15	2243405.56
2	822339.78	2243407.20
3	822336.83	2243416.77
4	822331.12	2243415.33
1	822334.15	2243405.56
3Y4.5 – 342		
1	822327.50	2243437.41
2	822311.12	2243499.52
3	822305.86	2243497.69
4	822307.45	2243491.72
5	822307.68	2243490.74
6	822315.35	2243462.33
7	822316.31	2243462.65
8	822316.62	2243461.69
9	822315.66	2243461.37
10	822321.51	2243439.25
11	822322.79	2243440.57
12	822323.64	2243439.73
13	822321.88	2243437.89
14	822322.25	2243436.50
15	822325.75	2243437.11
1	822327.50	2243437.41
3Y4.6 – 202		
1	822302.34	2243530.74
2	822301.93	2243532.14
3	822296.94	2243550.44
4	822293.68	2243562.68
5	822289.51	2243560.48
6	822289.82	2243559.46
7	822288.05	2243558.27
8	822291.05	2243547.65
9	822292.01	2243547.98
10	822292.33	2243547.02
11	822291.37	2243546.70
12	822296.52	2243529.05
1	822302.34	2243530.74
3Y4.7 – 267		
1	822157.85	2243118.58

2	822154.38	2243122.13
3	822148.33	2243125.08
4	822109.70	2243116.10
5	822090.19	2243111.53
6	822091.29	2243107.58
7	822093.56	2243108.24
8	822101.26	2243110.10
9	822101.50	2243108.98
10	822111.51	2243111.26
11	822130.14	2243115.51
12	822129.31	2243119.30
13	822147.14	2243123.27
14	822149.38	2243116.67
1	822157.85	2243118.58
3Y4.8 – 392		
1	822138.75	2242912.78
2	822135.62	2242918.49
3	822075.36	2242907.31
4	822073.40	2242900.76
1	822138.75	2242912.78
3Y4.9 – 720		
1	822053.82	2242986.78
2	822049.75	2243004.53
3	822007.65	2242993.73
4	822009.53	2242986.58
5	822012.31	2242976.06
6	822016.71	2242977.17
7	822030.15	2242980.54
8	822027.99	2242989.93
9	822035.10	2242991.59
10	822037.30	2242982.44
11	822046.91	2242984.97
1	822053.82	2242986.78
3Y4.10 – 993		
1	822035.44	2243077.97
2	822030.11	2243099.52
3	821987.04	2243088.48
4	821992.35	2243066.75
5	821996.43	2243067.73
1	822035.44	2243077.97
3Y5 - 2315		
1	822165.59	2242925.13
2	822183.70	2242937.94
3	822185.69	2242940.57
4	822186.62	2242943.19
5	822186.85	2242946.51
6	822166.75	2243033.27
7	822165.07	2243034.36
8	822153.37	2243031.64
9	822156.52	2243016.93
10	822146.74	2243014.76
11	822158.91	2242956.61
1	822165.59	2242925.13
3Y6 – 2002		
1	822530.37	2243385.69

2	822511.05	2243408.81
3	822482.98	2243399.68
4	822471.50	2243374.15
5	822479.53	2243358.20
6	822515.77	2243358.18
7	822512.96	2243362.20
8	822512.36	2243366.22
1	822530.37	2243385.69
3Y7 – 4632		
1	822511.05	2243408.81
2	822462.92	2243468.60
3	822450.72	2243483.75
4	822429.38	2243447.76
5	822438.17	2243415.44
6	822447.48	2243381.26
7	822450.50	2243369.34
8	822471.50	2243374.15
9	822482.98	2243399.68
1	822511.05	2243408.81
3Y8 – 4746		
1	822429.38	2243447.76
2	822450.72	2243483.75
3	822426.76	2243516.94
4	822403.20	2243544.62
5	822369.77	2243481.29
6	822375.51	2243453.44
1	822429.38	2243447.76
3Y9 – 4448		
1	822403.20	2243544.62
2	822392.51	2243557.69
3	822369.72	2243590.03
4	822351.68	2243584.11
5	822347.84	2243578.03
6	822339.09	2243540.20
7	822335.33	2243523.36
8	822331.01	2243514.62
9	822347.91	2243517.77
10	822354.45	2243478.15
11	822369.77	2243481.29
1	822403.20	2243544.62
3Y10 – 2478		
1	822365.29	2243595.64
2	822348.34	2243615.16
3	822336.30	2243629.16
4	822297.46	2243595.84
5	822282.65	2243593.31
6	822282.49	2243590.28
7	822290.20	2243592.13
8	822292.51	2243582.56
9	822284.79	2243580.67
10	822287.61	2243566.56
11	822346.36	2243582.20
12	822348.76	2243586.88
13	822353.65	2243589.54
1	822365.29	2243595.64

3Y11 – 6252		
1	822336.30	2243629.16
2	822315.11	2243654.06
3	822312.94	2243656.49
4	822306.38	2243664.13
5	822304.49	2243666.48
6	822286.72	2243686.79
7	822251.84	2243658.57
8	822244.34	2243652.69
9	822212.04	2243629.53
10	822239.33	2243600.54
11	822266.17	2243605.60
12	822274.68	2243601.84
13	822282.65	2243593.31
14	822297.46	2243595.84
1	822336.30	2243629.16
3Y12 – 1089		
1	822338.23	2243553.58
2	822346.36	2243582.20
3	822287.61	2243566.56
4	822288.92	2243561.18
5	822289.51	2243560.48
6	822293.68	2243562.68
7	822296.94	2243550.44
8	822316.17	2243554.56
9	822318.47	2243552.95
10	822322.32	2243552.46
11	822329.48	2243551.50
1	822338.23	2243553.58
3Y13 – 770		
1	822332.34	2243530.24
2	822338.23	2243553.58
3	822329.48	2243551.50
4	822322.32	2243552.46
5	822318.47	2243552.95
6	822316.17	2243554.56
7	822296.94	2243550.44
8	822301.93	2243532.14
9	822312.39	2243532.85
10	822313.37	2243531.70
11	822317.49	2243531.26
12	822326.33	2243528.92
1	822332.34	2243530.24
3Y14 – 670		
1	822332.34	2243530.24
2	822326.33	2243528.92
3	822317.49	2243531.26
4	822313.37	2243531.70
5	822312.39	2243532.85
6	822301.93	2243532.14
7	822302.34	2243530.74
8	822296.52	2243529.05
9	822303.27	2243504.58
10	822312.53	2243507.09
11	822324.19	2243512.19

12	822328.89	2243518.32
1	822332.34	2243530.24
–	–	–
13	822301.59	2243520.08
14	822301.36	2243521.06
15	822300.38	2243520.83
16	822300.61	2243519.85
13	822301.59	2243520.08
3Y15 – 2597		
1	822359.89	2243450.39
2	822354.45	2243478.15
3	822347.91	2243517.77
4	822331.01	2243514.62
5	822324.85	2243508.73
6	822320.29	2243505.06
7	822314.72	2243501.27
8	822311.12	2243499.52
9	822327.50	2243437.41
10	822355.22	2243443.61
11	822357.84	2243447.42
12	822358.09	2243448.72
13	822358.88	2243448.92
1	822359.89	2243450.39
–	–	–
14	822352.42	2243481.82
15	822351.81	2243485.09
16	822350.62	2243484.87
17	822351.23	2243481.61
14	822352.42	2243481.82
3Y16 – 4758		
1	822438.17	2243415.44
2	822429.38	2243447.76
3	822375.51	2243453.44
4	822359.89	2243450.39
5	822358.88	2243448.92
6	822359.42	2243449.07
7	822359.71	2243447.89
8	822357.84	2243447.42
9	822355.22	2243443.61
10	822327.50	2243437.41
11	822325.75	2243437.11
12	822328.70	2243420.66
13	822331.12	2243415.33
14	822336.83	2243416.77
15	822339.78	2243407.20
16	822334.15	2243405.56
17	822337.65	2243389.65
18	822344.35	2243391.20
1	822438.17	2243415.44
–	–	–
19	822379.69	2243451.24
20	822376.44	2243450.56
21	822376.21	2243451.74
22	822379.45	2243452.42
19	822379.69	2243451.24

3Y17 – 3490		
1	822524.71	2243348.70
2	822515.77	2243358.18
3	822479.53	2243358.20
4	822471.50	2243374.15
5	822450.50	2243369.34
6	822453.31	2243358.71
7	822432.07	2243353.19
8	822438.16	2243327.49
9	822440.93	2243324.53
10	822450.71	2243318.39
11	822460.17	2243300.12
12	822494.29	2243324.46
13	822511.79	2243338.13
1	822524.71	2243348.70
3Y18 – 738		
1	822453.31	2243358.71
2	822450.50	2243369.34
3	822447.48	2243381.26
4	822415.99	2243371.98
5	822422.52	2243350.37
6	822432.07	2243353.19
1	822453.31	2243358.71
3Y19 – 3977		
1	822453.60	2243297.59
2	822446.06	2243311.72
3	822442.60	2243317.16
4	822429.73	2243324.55
5	822425.25	2243340.09
6	822404.30	2243334.76
7	822378.99	2243299.59
8	822366.76	2243287.22
9	822395.00	2243251.88
1	822453.60	2243297.59
3Y20 – 4776		
1	822425.25	2243340.09
2	822422.52	2243350.37
3	822415.99	2243371.98
4	822447.48	2243381.26
5	822438.17	2243415.44
6	822344.35	2243391.20
7	822347.14	2243379.26
8	822340.14	2243377.54
9	822345.68	2243355.59
10	822371.98	2243361.73
11	822373.26	2243356.41
12	822381.81	2243358.55
13	822383.59	2243351.52
14	822404.30	2243334.76
1	822425.25	2243340.09
3Y21 – 2373		
1	822404.30	2243334.76
2	822383.59	2243351.52
3	822375.00	2243349.53
4	822373.26	2243356.41

5	822371.98	2243361.73
6	822345.68	2243355.59
7	822356.64	2243308.22
8	822361.12	2243295.79
9	822366.76	2243287.22
10	822378.99	2243299.59
1	822404.30	2243334.76
3Y22 – 1357		
1	822390.63	2243247.92
2	822362.36	2243280.25
3	822353.58	2243278.31
4	822347.39	2243273.63
5	822357.83	2243220.83
1	822390.63	2243247.92
3Y23 – 1678		
1	822357.83	2243220.83
2	822347.39	2243273.63
3	822318.65	2243252.58
4	822331.60	2243203.53
5	822326.49	2243198.09
6	822327.02	2243196.67
7	822340.71	2243207.47
1	822357.83	2243220.83
3Y24 – 2336		
1	822322.75	2243193.90
2	822322.27	2243195.32
3	822326.49	2243198.09
4	822331.60	2243203.53
5	822318.65	2243252.58
6	822280.48	2243227.59
7	822272.10	2243223.41
8	822263.72	2243221.16
9	822285.49	2243204.29
10	822298.82	2243197.76
11	822304.00	2243182.55
12	822306.54	2243183.56
13	822307.10	2243181.91
14	822311.52	2243181.17
1	822322.75	2243193.90
3Y25 – 2897		
1	822327.08	2243276.22
2	822321.13	2243298.21
3	822319.20	2243305.56
4	822301.91	2243301.79
5	822300.94	2243307.09
6	822271.90	2243300.56
7	822240.93	2243293.62
8	822242.80	2243285.86
9	822250.31	2243255.02
1	822327.08	2243276.22
3Y26 – 7156		
1	822349.63	2243312.51
2	822330.92	2243385.32
3	822330.05	2243385.27
4	822313.97	2243381.84

5	822308.89	2243404.81
6	822249.23	2243390.97
7	822271.90	2243300.56
8	822300.94	2243307.09
9	822301.91	2243301.79
10	822319.20	2243305.56
1	822349.63	2243312.51
3Y27 – 371		
1	822330.05	2243385.27
2	822324.81	2243407.55
3	822319.65	2243406.33
4	822310.40	2243404.26
5	822308.89	2243404.81
6	822313.97	2243381.84
1	822330.05	2243385.27
3Y28 – 3525		
1	822308.24	2243471.05
2	822295.72	2243514.39
3	822290.32	2243517.42
4	822288.96	2243517.23
5	822246.94	2243507.98
6	822263.04	2243434.12
7	822302.63	2243443.56
8	822296.77	2243468.31
1	822308.24	2243471.05
3Y29 – 552		
1	822261.45	2243401.88
2	822259.40	2243409.07
3	822253.83	2243431.44
4	822236.09	2243426.41
5	822243.50	2243397.69
1	822261.45	2243401.88
3Y30 – 24177		
1	822292.14	2243525.77
2	822283.50	2243557.91
3	822273.22	2243597.06
4	822267.87	2243599.75
5	822258.49	2243599.57
6	822240.79	2243595.72
7	822210.49	2243628.15
8	822205.63	2243624.42
9	822137.13	2243570.10
10	822148.07	2243520.08
11	822141.05	2243518.49
12	822144.78	2243502.41
13	822172.66	2243382.28
14	822243.50	2243397.69
15	822236.09	2243426.41
16	822253.83	2243431.44
17	822263.04	2243434.12
18	822246.94	2243507.98
19	822288.96	2243517.23
20	822289.02	2243521.74
1	822292.14	2243525.77
3Y31 – 3801		

1	822303.00	2243178.75
2	822301.79	2243181.58
3	822304.00	2243182.55
4	822298.82	2243197.76
5	822285.49	2243204.29
6	822263.72	2243221.16
7	822256.31	2243221.94
8	822243.91	2243221.84
9	822215.14	2243216.88
10	822217.80	2243203.10
11	822253.23	2243211.36
12	822257.58	2243189.71
13	822222.16	2243183.82
14	822227.70	2243158.81
15	822231.55	2243155.50
16	822246.30	2243158.17
17	822247.71	2243152.82
18	822253.08	2243146.02
19	822256.75	2243142.88
1	822303.00	2243178.75
3Y32 – 1772		
1	822257.40	2243224.81
2	822255.61	2243232.42
3	822250.31	2243255.02
4	822242.80	2243285.86
5	822213.04	2243279.01
6	822225.41	2243224.42
7	822248.69	2243228.85
1	822257.40	2243224.81
3Y33 – 8637		
1	822271.90	2243300.56
2	822249.23	2243390.97
3	822175.86	2243375.62
4	822164.30	2243373.14
5	822161.97	2243367.25
6	822181.40	2243279.65
7	822182.64	2243278.79
8	822240.93	2243293.62
1	822271.90	2243300.56
3Y34 – 4134		
1	822252.47	2243139.11
2	822246.44	2243148.99
3	822243.78	2243150.72
4	822247.71	2243152.82
5	822246.30	2243158.17
6	822231.55	2243155.50
7	822202.52	2243147.78
8	822197.61	2243169.15
9	822163.70	2243161.27
10	822167.34	2243142.25
11	822165.12	2243137.93
12	822160.63	2243134.82
13	822162.52	2243122.05
14	822172.62	2243105.15
15	822187.06	2243088.24
1	822252.47	2243139.11

-	-	-
16	822201.29	2243149.63
17	822201.09	2243150.62
18	822200.10	2243150.42
19	822200.30	2243149.43
16	822201.29	2243149.63
3Y35 – 2907		
1	822231.55	2243155.50
2	822227.70	2243158.81
3	822222.16	2243183.82
4	822217.80	2243203.10
5	822215.14	2243216.88
6	822192.02	2243211.74
7	822183.31	2243206.98
8	822170.31	2243195.16
9	822162.58	2243188.57
10	822159.32	2243185.45
11	822158.93	2243182.94
12	822158.95	2243179.68
13	822163.70	2243161.27
14	822197.61	2243169.15
15	822202.52	2243147.78
1	822231.55	2243155.50
-	-	-
16	822189.70	2243205.14
17	822189.60	2243208.46
18	822188.40	2243208.43
19	822188.49	2243205.11
16	822189.70	2243205.14
-	-	-
20	822161.16	2243184.56
21	822160.96	2243185.55
22	822159.97	2243185.35
23	822160.17	2243184.36
20	822161.16	2243184.56
-	-	-
24	822189.51	2243189.64
25	822191.44	2243192.35
26	822190.45	2243193.05
27	822188.54	2243190.34
24	822189.51	2243189.64
-	-	-
28	822199.65	2243165.50
29	822199.45	2243166.49
30	822198.46	2243166.29
31	822198.66	2243165.30
28	822199.65	2243165.50
3Y36 – 1816		
1	822225.41	2243224.42
2	822213.04	2243279.01
3	822194.60	2243275.08
4	822189.35	2243275.84
5	822184.10	2243274.39
6	822182.35	2243268.06
7	822192.11	2243223.67
8	822197.64	2243218.68

9	822205.48	2243220.06
1	822225.41	2243224.42
3Y37 – 2231		
1	822197.64	2243218.68
2	822192.11	2243223.67
3	822182.35	2243268.06
4	822184.10	2243274.39
5	822153.72	2243266.79
6	822148.08	2243268.58
7	822147.10	2243268.42
8	822147.34	2243267.44
9	822146.36	2243267.20
10	822146.12	2243268.18
11	822137.21	2243265.81
12	822139.31	2243256.10
13	822149.63	2243258.42
14	822159.69	2243214.71
15	822167.55	2243198.90
16	822183.21	2243213.20
1	822197.64	2243218.68
3Y38 – 9068		
1	822178.66	2243279.20
2	822158.46	2243368.56
3	822060.80	2243345.25
4	822067.58	2243316.71
5	822068.35	2243313.48
6	822081.59	2243257.76
1	822178.66	2243279.20
3Y39 – 4681		
1	822124.28	2243371.90
2	822119.24	2243390.59
3	822111.39	2243397.54
4	822104.96	2243396.17
5	822101.22	2243411.08
6	822100.51	2243414.73
7	822087.44	2243411.92
8	822058.70	2243412.09
9	822060.99	2243401.86
10	822052.36	2243399.93
11	822050.07	2243410.17
12	822018.02	2243400.03
13	822022.26	2243383.70
14	822023.11	2243369.21
15	822026.64	2243354.88
16	822029.85	2243349.56
17	822032.57	2243348.29
18	822046.29	2243351.72
1	822124.28	2243371.90
-	-	-
19	822047.81	2243404.33
20	822047.48	2243405.63
21	822043.13	2243404.50
22	822043.45	2243403.21
19	822047.81	2243404.33
-	-	-

23	822070.47	2243405.57
24	822070.18	2243406.74
25	822066.97	2243405.91
26	822067.25	2243404.74
23	822070.47	2243405.57
-	-	-
27	822022.51	2243397.91
28	822022.31	2243398.90
29	822021.32	2243398.70
30	822021.52	2243397.71
27	822022.51	2243397.91
3Y40 – 6406		
1	822172.66	2243382.28
2	822144.78	2243502.41
3	822140.96	2243501.54
4	822142.74	2243493.25
5	822125.30	2243489.36
6	822126.75	2243485.69
7	822099.24	2243477.35
8	822105.44	2243444.71
9	822081.16	2243439.05
10	822087.44	2243411.92
11	822100.51	2243414.73
12	822101.22	2243411.08
13	822114.18	2243414.30
14	822117.59	2243398.88
15	822111.39	2243397.54
16	822119.24	2243390.59
17	822124.28	2243371.90
18	822166.05	2243382.70
1	822172.66	2243382.28
-	-	-
19	822102.94	2243414.17
20	822102.70	2243415.15
21	822101.72	2243414.91
22	822101.96	2243413.93
19	822102.94	2243414.17
3Y41 – 260		
1	822142.74	2243493.25
2	822140.96	2243501.54
3	822139.78	2243507.26
4	822122.21	2243503.82
5	822125.30	2243489.36
1	822142.74	2243493.25
3Y42 – 2141		
1	822144.78	2243502.41
2	822141.05	2243518.49
3	822148.07	2243520.08
4	822137.13	2243570.10
5	822082.11	2243527.96
6	822088.65	2243525.79
7	822096.90	2243523.96
8	822105.08	2243521.99
9	822113.68	2243518.45
10	822119.30	2243512.93
11	822116.98	2243512.19

12	822122.21	2243503.82
13	822139.78	2243507.26
14	822140.96	2243501.54
1	822144.78	2243502.41
3Y43 – 4291		
1	822126.75	2243485.69
2	822125.30	2243489.36
3	822122.21	2243503.82
4	822116.98	2243512.19
5	822114.65	2243511.44
6	822111.08	2243515.17
7	822105.68	2243517.46
8	822087.29	2243522.33
9	822077.41	2243524.85
10	822028.15	2243485.48
11	822034.32	2243477.63
12	822041.10	2243470.92
13	822045.33	2243468.70
14	822049.47	2243469.09
15	822068.24	2243473.92
16	822070.06	2243465.77
17	822076.36	2243464.88
18	822081.16	2243439.05
19	822105.44	2243444.71
20	822099.24	2243477.35
1	822126.75	2243485.69
3Y44 – 5539		
1	822087.44	2243411.92
2	822081.16	2243439.05
3	822076.36	2243464.88
4	822070.06	2243465.77
5	822061.77	2243463.91
6	822055.64	2243465.11
7	822047.88	2243464.71
8	822041.74	2243465.84
9	822038.20	2243467.61
10	822034.46	2243471.09
11	822024.35	2243482.77
12	821961.71	2243433.57
13	822010.36	2243422.41
14	822015.63	2243402.27
15	822017.40	2243402.69
16	822018.02	2243400.03
17	822050.07	2243410.17
18	822058.70	2243412.09
1	822087.44	2243411.92
3Y46 - 946		
1	822113.36	2243250.17
2	822128.39	2243189.71
3	822140.03	2243192.60
4	822138.99	2243210.17
5	822128.80	2243253.74
6	822124.35	2243255.69
7	822122.41	2243255.21
8	822123.01	2243252.78
1	822113.36	2243250.17

3Y47 - 111		
1	822086.97	2243198.87
2	822084.00	2243211.79
3	822075.82	2243210.08
4	822078.73	2243197.10
1	822086.97	2243198.87
3Y48 - 3909		
1	822160.82	2243048.06
2	822167.45	2243059.25
3	822169.56	2243063.50
4	822165.80	2243078.58
5	822158.42	2243077.14
6	822149.38	2243116.67
7	822147.14	2243123.27
8	822129.31	2243119.30
9	822130.14	2243115.51
10	822133.92	2243098.11
11	822115.30	2243093.78
12	822111.51	2243111.26
13	822101.50	2243108.98
14	822104.02	2243097.73
15	822103.43	2243097.60
16	822096.22	2243095.84
17	822104.04	2243062.15
18	822111.68	2243034.71
19	822140.35	2243041.63
20	822139.91	2243043.99
1	822160.82	2243048.06
3Y49 - 101		
1	822104.02	2243097.73
2	822101.50	2243108.98
3	822101.26	2243110.10
4	822093.56	2243108.24
5	822096.22	2243095.84
6	822103.43	2243097.60
1	822104.02	2243097.73
3Y50 - 3323		
1	822152.52	2243136.35
2	822160.47	2243140.10
3	822163.03	2243143.93
4	822163.16	2243147.29
5	822158.68	2243165.29
6	822154.90	2243180.90
7	822155.27	2243184.95
8	822156.97	2243190.01
9	822167.55	2243198.90
10	822159.69	2243214.71
11	822149.30	2243212.43
12	822138.99	2243210.17
13	822140.03	2243192.60
14	822128.39	2243189.71
15	822130.37	2243180.62
16	822105.49	2243174.00
17	822105.97	2243172.12
18	822100.63	2243170.65

19	822110.34	2243132.88
20	822117.19	2243134.31
21	822118.56	2243127.18
22	822143.99	2243132.85
1	822152.52	2243136.35
3Y51 - 3345		
1	822130.37	2243180.62
2	822128.39	2243189.71
3	822113.36	2243250.17
4	822123.01	2243252.78
5	822122.41	2243255.21
6	822124.35	2243255.69
7	822128.80	2243253.74
8	822139.31	2243256.10
9	822137.21	2243265.81
10	822117.41	2243261.18
11	822117.65	2243260.20
12	822116.67	2243259.96
13	822116.43	2243260.94
14	822073.88	2243252.24
15	822070.61	2243249.93
16	822069.52	2243247.75
17	822073.74	2243228.48
18	822085.95	2243219.24
19	822095.56	2243173.84
20	822104.95	2243175.96
21	822105.49	2243174.00
1	822130.37	2243180.62
3Y52 - 609		
1	822110.34	2243132.88
2	822100.63	2243170.65
3	822087.61	2243167.06
4	822085.70	2243163.84
5	822095.14	2243129.48
6	822106.05	2243131.96
1	822110.34	2243132.88
-	-	-
7	822099.75	2243167.77
8	822099.55	2243168.76
9	822098.56	2243168.56
10	822098.76	2243167.57
7	822099.75	2243167.77
3Y53 - 5179		
1	822130.89	2242947.04
2	822114.57	2243022.75
3	822048.90	2243008.08
4	822049.75	2243004.53
5	822053.82	2242986.78
6	822066.76	2242932.07
1	822130.89	2242947.04
3Y54 - 70		
1	822037.30	2242982.44
2	822035.10	2242991.59
3	822027.99	2242989.93
4	822030.15	2242980.54

1	822037.30	2242982.44
3Y55 - 4057		
1	822103.09	2243027.73
2	822088.84	2243084.99
3	822069.72	2243080.39
4	822062.60	2243107.00
5	822030.11	2243099.52
6	822035.44	2243077.97
7	822051.63	2243015.70
1	822103.09	2243027.73
3Y56 - 2882		
1	822051.63	2243015.70
2	822035.44	2243077.97
3	821996.43	2243067.73
4	821992.35	2243066.75
5	822008.11	2243002.99
6	822017.88	2243007.46
7	822036.97	2243012.16
1	822051.63	2243015.70
3Y57 - 540		
1	822088.84	2243084.99
2	822083.59	2243105.61
3	822082.56	2243109.27
4	822080.81	2243110.91
5	822062.60	2243107.00
6	822069.72	2243080.39
1	822088.84	2243084.99
3Y58 - 912		
1	821980.25	2243245.57
2	821972.57	2243280.51
3	821969.68	2243293.11
4	821966.29	2243292.34
5	821966.99	2243289.22
6	821965.43	2243288.86
7	821965.13	2243290.23
8	821959.29	2243288.92
9	821960.35	2243284.23
10	821951.41	2243282.20
11	821960.44	2243241.11
1	821980.25	2243245.57
3Y59 - 3413		
1	822086.72	2243121.04
2	822075.82	2243164.88
3	822001.87	2243148.17
4	822005.66	2243131.53
5	822005.00	2243131.38
6	822007.75	2243117.93
7	822009.95	2243118.41
8	822011.30	2243112.58
9	822016.09	2243105.37
1	822086.72	2243121.04
-	-	-
10	822079.09	2243151.22
11	822078.85	2243152.20
12	822077.87	2243151.97

13	822078.10	2243150.98
10	822079.09	2243151.22
3Y60 - 595		
1	822016.09	2243105.37
2	822011.30	2243112.58
3	822009.95	2243118.41
4	822007.75	2243117.93
5	822005.00	2243131.38
6	821985.80	2243126.73
7	821991.76	2243099.34
1	822016.09	2243105.37
3Y61 - 3891		
1	822080.64	2243166.04
2	822069.63	2243215.59
3	822015.52	2243203.56
4	822017.65	2243194.36
5	821992.84	2243188.97
6	821993.51	2243185.43
7	821992.61	2243185.24
8	821995.50	2243172.45
9	821995.71	2243171.50
10	821996.51	2243171.68
11	822001.87	2243148.17
12	822075.82	2243164.88
13	822077.66	2243165.33
1	822080.64	2243166.04
-	-	-
14	822068.21	2243202.49
15	822069.20	2243202.69
16	822069.00	2243203.68
17	822068.01	2243203.48
14	822068.21	2243202.49
-	-	-
18	822073.55	2243180.16
19	822074.09	2243181.24
20	822072.19	2243182.18
21	822072.49	2243180.69
18	822073.55	2243180.16
3Y62 - 848		
1	822005.00	2243131.38
2	822005.66	2243131.53
3	822001.87	2243148.17
4	821996.51	2243171.68
5	821995.71	2243171.50
6	821995.50	2243172.45
7	821985.68	2243169.99
8	821976.98	2243167.87
9	821985.80	2243126.73
1	822005.00	2243131.38
3Y63 - 3819		
1	822069.63	2243215.59
2	822066.10	2243229.71
3	822055.52	2243278.78
4	822027.79	2243273.02
5	822032.11	2243254.64

6	822004.27	2243248.21
7	821980.25	2243245.57
8	821981.61	2243239.38
9	821984.54	2243226.24
10	821986.76	2243216.25
11	822003.87	2243220.02
12	822012.97	2243216.42
13	822015.52	2243203.56
1	822069.63	2243215.59
-	-	-
14	822055.87	2243261.70
15	822055.67	2243262.69
16	822054.68	2243262.49
17	822054.88	2243261.50
14	822055.87	2243261.70
3Y64 - 3835		
1	822055.52	2243278.78
2	822047.66	2243315.50
3	822044.37	2243320.23
4	821997.52	2243309.38
5	821980.22	2243306.16
6	821969.22	2243303.95
7	821970.84	2243295.79
8	821969.68	2243293.11
9	821972.57	2243280.51
10	821980.25	2243245.57
11	822004.27	2243248.21
12	822000.26	2243267.04
13	822027.79	2243273.02
1	822055.52	2243278.78
3Y65 - 756		
1	822044.37	2243320.23
2	822042.73	2243324.57
3	822040.84	2243328.45
4	822036.79	2243332.40
5	822032.29	2243334.40
6	822024.38	2243332.57
7	821993.84	2243325.65
8	821997.52	2243309.38
1	822044.37	2243320.23
3Y66 - 344		
1	821997.52	2243309.38
2	821993.84	2243325.65
3	821993.20	2243328.27
4	821975.67	2243323.99
5	821976.83	2243317.53
6	821978.21	2243309.86
7	821979.57	2243310.03
8	821979.80	2243307.98
9	821980.22	2243306.16
1	821997.52	2243309.38
3Y67 - 190		
1	821980.22	2243306.16
2	821979.80	2243307.98
3	821979.57	2243310.03

4	821978.21	2243309.86
5	821976.83	2243317.53
6	821975.67	2243323.99
7	821965.42	2243321.28
8	821969.22	2243303.95
1	821980.22	2243306.16
3Y68 - 792		
1	821969.22	2243303.95
2	821965.42	2243321.28
3	821962.10	2243320.43
4	821941.10	2243313.94
5	821948.31	2243281.49
6	821951.41	2243282.20
7	821960.35	2243284.23
8	821959.29	2243288.92
9	821965.13	2243290.23
10	821965.43	2243288.86
11	821966.99	2243289.22
12	821966.29	2243292.34
13	821969.68	2243293.11
14	821970.84	2243295.79
1	821969.22	2243303.95
3Y69 - 2136		
1	822024.09	2243344.79
2	822020.38	2243359.40
3	822018.56	2243368.87
4	822017.78	2243380.97
5	822011.46	2243379.55
6	822013.64	2243370.25
7	821962.52	2243358.03
8	821952.51	2243342.04
9	821957.22	2243324.37
10	822010.87	2243337.68
11	822022.88	2243342.60
1	822024.09	2243344.79
3Y70 - 2677		
1	821957.22	2243324.37
2	821952.51	2243342.04
3	821962.52	2243358.03
4	821956.53	2243379.59
5	821943.62	2243380.35
6	821933.61	2243401.04
7	821931.05	2243399.88
8	821926.93	2243406.77
9	821916.05	2243398.45
10	821912.87	2243395.18
11	821911.62	2243392.84
12	821911.64	2243391.51
13	821930.02	2243316.72
1	821957.22	2243324.37
3Y71 - 3235		
1	822017.78	2243380.97
2	822012.85	2243401.51
3	822015.63	2243402.27

4	822010.36	2243422.41
5	821961.71	2243433.57
6	821932.31	2243410.68
7	821936.51	2243402.16
8	821933.61	2243401.04
9	821943.62	2243380.35
10	821956.53	2243379.59
11	822008.29	2243393.04
12	822011.46	2243379.55
1	822017.78	2243380.97
3Y72 - 124		
1	822369.48	2243608.00
2	822359.08	2243620.06
3	822353.14	2243615.00
4	822363.27	2243603.05
1	822369.48	2243608.00
3Y73 - 63		
1	822383.59	2243351.52
2	822381.81	2243358.55
3	822373.26	2243356.41
4	822375.00	2243349.53
1	822383.59	2243351.52
3Y74 - 78		
1	822292.51	2243582.56
2	822290.20	2243592.13
3	822282.49	2243590.28
4	822284.79	2243580.67
1	822292.51	2243582.56
3Y75 - 302		
1	822314.28	2243446.30
2	822308.24	2243471.05
3	822296.77	2243468.31
4	822302.63	2243443.56
1	822314.28	2243446.30
3Y76 - 1972		
1	822321.19	2243420.61
2	822314.28	2243446.30
3	822302.63	2243443.56
4	822263.04	2243434.12
5	822253.83	2243431.44
6	822259.40	2243409.07
7	822261.45	2243401.88
8	822318.11	2243413.36
9	822316.61	2243419.18
1	822321.19	2243420.61
3Y77 - 80		
1	822534.15	2243398.23
2	822526.16	2243408.05
3	822521.29	2243404.26
4	822529.10	2243394.28
1	822534.15	2243398.23
3Y78 - 53		
1	822263.81	2243226.24
2	822262.13	2243234.08
3	822255.61	2243232.42

4	822257.40	2243224.81
1	822263.81	2243226.24
3Y79 - 341		
1	822133.92	2243098.11
2	822130.14	2243115.51
3	822111.51	2243111.26
4	822115.30	2243093.78
1	822133.92	2243098.11
3Y80 - 151		
1	822156.52	2243016.93
2	822153.37	2243031.64
3	822143.57	2243029.42
4	822146.74	2243014.76
1	822156.52	2243016.93
3Y81 - 205		
1	822117.59	2243398.88
2	822114.18	2243414.30
3	822101.22	2243411.08
4	822104.96	2243396.17
5	822111.39	2243397.54
1	822117.59	2243398.88
3Y82 - 93		
1	822060.99	2243401.86
2	822058.70	2243412.09
3	822050.07	2243410.17
4	822052.36	2243399.93
1	822060.99	2243401.86
3Y83 - 395		
1	821995.50	2243172.45
2	821992.61	2243185.24
3	821993.51	2243185.43
4	821992.84	2243188.97
5	821992.37	2243191.51
6	821972.45	2243187.13
7	821974.05	2243181.05
8	821971.48	2243180.42
9	821973.00	2243174.46
10	821975.49	2243174.97
11	821976.98	2243167.87
12	821985.68	2243169.99
1	821995.50	2243172.45
3Y84 - 1814		
1	822017.65	2243194.36
2	822015.52	2243203.56
3	822012.97	2243216.42
4	822003.87	2243220.02
5	821986.76	2243216.25
6	821984.54	2243226.24
7	821981.61	2243239.38
8	821980.25	2243245.57
9	821960.44	2243241.11
10	821972.45	2243187.13
11	821992.37	2243191.51
12	821992.84	2243188.97
1	822017.65	2243194.36

3Y85 - 22		
1	822285.17	2243574.09
2	822284.42	2243577.33
3	822283.24	2243577.06
4	822284.00	2243573.83
1	822285.17	2243574.09
-	-	-
5	822379.69	2243451.24
6	822379.45	2243452.42
7	822376.21	2243451.74
8	822376.44	2243450.56
5	822379.69	2243451.24
-	-	-
9	822321.34	2243437.34
10	822321.88	2243437.89
11	822323.64	2243439.73
12	822322.79	2243440.57
13	822321.51	2243439.25
14	822320.48	2243438.19
9	822321.34	2243437.34
-	-	-
15	822292.33	2243547.02
16	822292.01	2243547.98
17	822291.05	2243547.65
18	822291.37	2243546.70
15	822292.33	2243547.02
-	-	-
19	822307.68	2243490.74
20	822307.45	2243491.72
21	822306.47	2243491.50
22	822306.70	2243490.51
19	822307.68	2243490.74
-	-	-
23	822316.62	2243461.69
24	822316.31	2243462.65
25	822315.35	2243462.33
26	822315.66	2243461.37
23	822316.62	2243461.69
-	-	-
27	822301.59	2243520.08
28	822301.36	2243521.06
29	822300.38	2243520.83
30	822300.61	2243519.85
27	822301.59	2243520.08
-	-	-
31	822352.42	2243481.82
32	822351.81	2243485.09
33	822350.62	2243484.87
34	822351.23	2243481.61
31	822352.42	2243481.82
-	-	-
35	822359.71	2243447.89
36	822359.42	2243449.07
37	822358.88	2243448.92
38	822358.09	2243448.72
39	822357.84	2243447.42

35	822359.71	2243447.89
3Y86 - 12		
1	822189.70	2243205.14
2	822189.60	2243208.46
3	822188.40	2243208.43
4	822188.49	2243205.11
1	822189.70	2243205.14
-	-	-
5	822161.16	2243184.56
6	822160.96	2243185.55
7	822159.97	2243185.35
8	822160.17	2243184.36
5	822161.16	2243184.56
-	-	-
9	822189.51	2243189.64
10	822191.44	2243192.35
11	822190.45	2243193.05
12	822188.54	2243190.34
9	822189.51	2243189.64
-	-	-
13	822201.29	2243149.63
14	822201.09	2243150.62
15	822200.10	2243150.42
16	822200.30	2243149.43
13	822201.29	2243149.63
-	-	-
17	822199.65	2243165.50
18	822199.45	2243166.49
19	822198.46	2243166.29
20	822198.66	2243165.30
17	822199.65	2243165.50
-	-	-
21	822099.75	2243167.77
22	822099.55	2243168.76
23	822098.56	2243168.56
24	822098.76	2243167.57
21	822099.75	2243167.77
3Y87 - 10		
1	822147.34	2243267.44
2	822147.10	2243268.42
3	822146.12	2243268.18
4	822146.36	2243267.20
1	822147.34	2243267.44
-	-	-
5	822117.65	2243260.20
6	822117.41	2243261.18
7	822116.43	2243260.94
8	822116.67	2243259.96
5	822117.65	2243260.20
-	-	-
9	822072.08	2243294.61
10	822071.35	2243297.85
11	822070.17	2243297.58
12	822070.91	2243294.35
9	822072.08	2243294.61
-	-	-

13	822068.35	2243313.48
14	822067.58	2243316.71
15	822066.41	2243316.44
16	822067.18	2243313.21
13	822068.35	2243313.48
3Y88 - 5		
1	822070.47	2243405.57
2	822070.18	2243406.74
3	822066.97	2243405.91
4	822067.25	2243404.74
1	822070.47	2243405.57
-	-	-
5	822102.94	2243414.17
6	822102.70	2243415.15
7	822101.72	2243414.91
8	822101.96	2243413.93
5	822102.94	2243414.17
3Y89 - 7		
1	822047.81	2243404.33
2	822047.48	2243405.63
3	822043.13	2243404.50
4	822043.45	2243403.21
1	822047.81	2243404.33
-	-	-
5	822022.51	2243397.91
6	822022.31	2243398.90
7	822021.32	2243398.70
8	822021.52	2243397.71
5	822022.51	2243397.91
3Y90 - 2		
-	-	-
1	822068.21	2243202.49
2	822069.20	2243202.69
3	822069.00	2243203.68
4	822068.01	2243203.48
1	822068.21	2243202.49
-	-	-
5	822055.87	2243261.70
6	822055.67	2243262.69
7	822054.68	2243262.49
8	822054.88	2243261.50
5	822055.87	2243261.70
3Y91 - 2		
1	822073.55	2243180.16
2	822074.09	2243181.24
3	822072.19	2243182.18
4	822072.49	2243180.69
1	822073.55	2243180.16
3Y92 - 1		
1	822079.09	2243151.22
2	822078.85	2243152.20
3	822077.87	2243151.97
4	822078.10	2243150.98
1	822079.09	2243151.22
3Y93 - 922		

1	822066.76	2242932.07
2	822053.82	2242986.78
3	822046.91	2242984.97
4	822056.08	2242945.16
5	822025.55	2242938.17
6	822029.54	2242921.48
1	822066.76	2242932.07
3Y94 - 1262		
1	822056.08	2242945.16
2	822046.91	2242984.97
3	822037.30	2242982.44
4	822030.15	2242980.54
5	822016.71	2242977.17
6	822025.55	2242938.17
1	822056.08	2242945.16

5. Границы зон действия публичных сервитутов

5.1. В соответствии с положениями части 6 статьи 43 Градостроительного кодекса Российской Федерации на чертеже межевания подлежат отображению границы зон действия публичных сервитутов.

5.2. В пределах территории 2-го микрорайона объекты культурного наследия, включенные в единый государственный реестр, либо выявленные объекты культурного наследия отсутствуют. Проектируемая территория не входит в границы особо охраняемых природных территорий.

5.3. В границах проектируемой территории расположены инженерные сети (линии электропередачи, сети тепло водоснабжения, канализации, линии связи).

Проектными предложениями по межеванию территории установление публичных сервитутов не предусмотрено.

6. Перечень координат характерных точек границ разработки проекта межевания территории

Таблица 4

№	X	Y	Расстояние м.
1	822013.89	2242886.62	-
2	822153.75	2242912.83	142.29
3	822186.18	2242935.08	39.33
4	822189.97	2242939.42	5.76
5	822191.79	2242945.46	6.31
6	822169.94	2243043.58	100.52
7	822170.29	2243053.38	9.81
8	822172.68	2243058.21	5.39
9	822569.63	2243370.60	505.13
10	822298.19	2243711.51	435.77
11	821900.01	2243399.71	505.73
12	821896.38	2243393.79	6.94
13	821895.16	2243386.12	7.77
14	821966.78	2243086.66	307.91
1	822013.89	2242886.62	205.51
Площадь кв. м:		285165	Площадь га.: 28,51

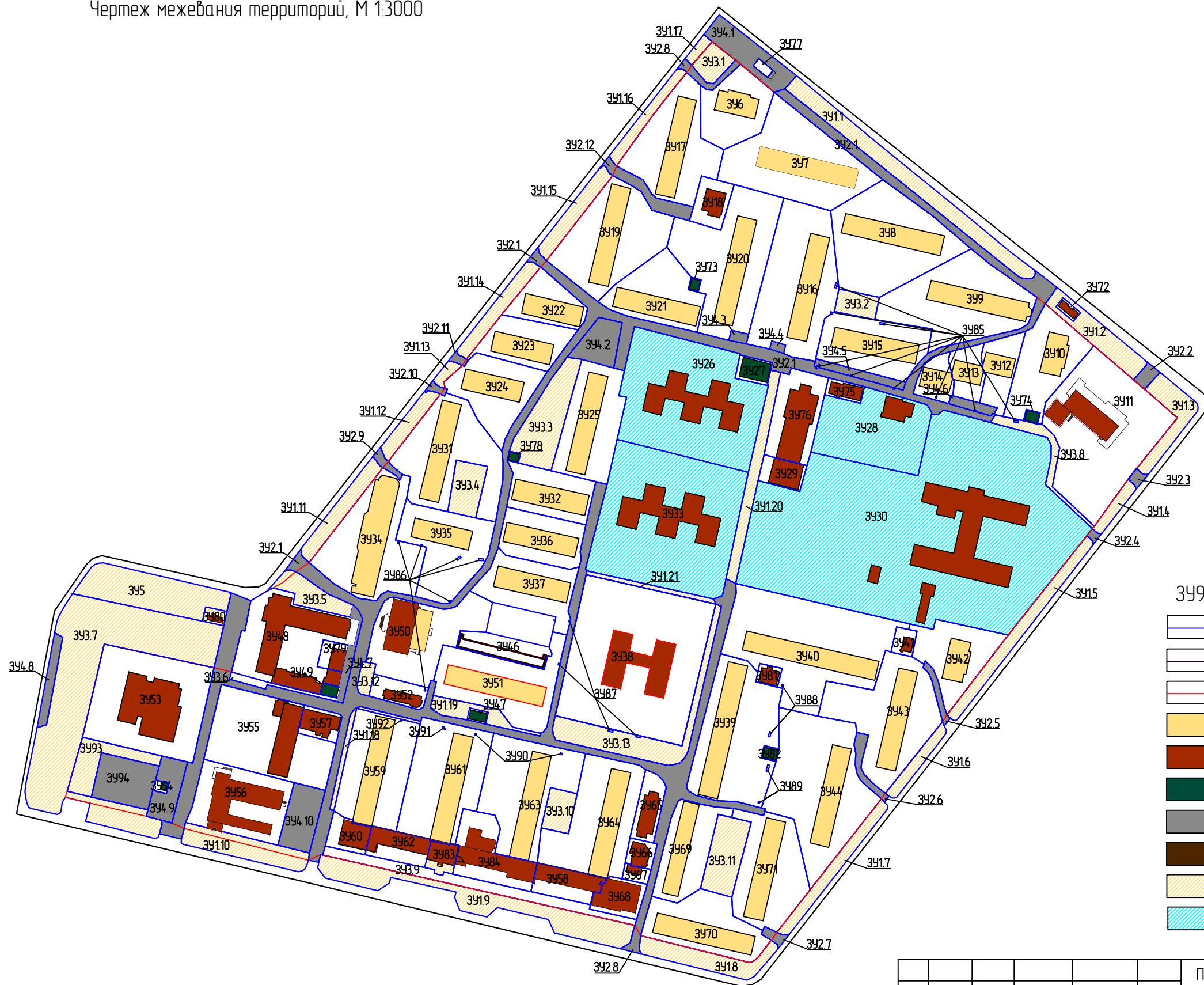
7. Техничко-экономические показатели проекта межевания территории

Таблица 5

№ п/п	Наименование показателей	Ед. изм.	Количество
1	Территория в границах проектирования	га	28,51
2	Территория, подлежащая межеванию, в т.ч.	га	27,3
2.1.	Изменяемые земельные участки	га	20,55
		шт	83
2.2.	Образуемые земельные участки	га	6,75
		шт	11

ПРОЕКТ МЕЖЕВАНИЯ ТЕРРИТОРИИ ПРИМЕНИТЕЛЬНО К ЗАСТРОЕННОЙ ТЕРРИТОРИИ 2-ГО МИКРОРАЙОНА ГОРОДА СТРЕЖЕВОГО

Чертеж межевания территорий, М 1:3000



УСЛОВНЫЕ ОБОЗНАЧЕНИЯ

- 349 условный номер образуемого земельного участка
- границы образуемых и изменяемых земельных участков
- граница разработки проекта межевания
- красные линии
- многоквартирные дома
- общественные здания
- нежилые здания
- проезды общего пользования
- территории под теплотрассами
- территории общего пользования
- территории детских садов и школ



Проект межевания территории применительно к застроенной территории 2-го микрорайона города Стрежевого				
Изм. Кол.уч.	Лист	№ док.	Подпись	Дата
Разраб.	Топорков Д.Н.			
Разраб.	Ольхов А.Л.			
Чертеж межевания территорий, М 1:3000			Администрация городского округа Стрежевой	
			Стадия	Лист
			Листов	
город Стрежевой, Томская область			ПМ	1
			154	

ПРОЕКТ МЕЖЕВАНИЯ ТЕРРИТОРИИ ПРИМЕНИТЕЛЬНО К ЗАСТРОЕННОЙ ТЕРРИТОРИИ 2-ГО МИКРОРАЙОНА ГОРОДА СТРЕЖЕВОГО

Чертеж красных линий, М 1:3000

УСЛОВНЫЕ ОБОЗНАЧЕНИЯ

Территориальные границы

- 1 номер поворотной точки
-  граница разработки проекта межевания
-  красные линии



Каталог координат

№п/п	X	Y	Расстояние
1	822545.83	2243366.04	-
2	822533.15	2243382.11	20.47
3	822530.37	2243385.69	4.53
4	822511.05	2243408.81	30.13
5	822462.92	2243468.60	76.76
6	822462.92	2243468.60	0.00
7	822450.72	2243483.75	19.45
8	822426.76	2243516.94	40.93
9	822403.20	2243544.62	36.35
10	822392.51	2243557.69	16.88
11	822369.72	2243590.03	39.56
12	822365.29	2243595.64	7.15
13	822348.34	2243615.16	25.85
14	822336.30	2243629.16	18.47
15	822315.11	2243654.06	32.70
16	822312.94	2243656.49	3.26
17	822306.38	2243664.13	10.07
18	822304.49	2243666.48	3.02
19	822286.72	2243686.79	26.99
20	822251.84	2243658.57	44.87
21	822244.34	2243652.69	9.53
22	822212.04	2243629.53	39.75
23	822210.49	2243628.15	2.08
24	822205.63	2243624.42	6.13
25	822137.13	2243570.10	87.42
26	822082.11	2243527.96	69.30
27	822077.41	2243524.85	5.64
28	822028.15	2243485.48	63.06
29	822024.35	2243482.77	4.67
30	821961.71	2243433.57	79.65
31	821932.31	2243410.68	37.26
32	821926.93	2243406.77	6.65
33	821916.05	2243398.45	13.70
34	821912.87	2243395.18	4.56
35	821911.62	2243392.84	2.65
36	821911.64	2243391.51	1.33
37	821930.02	2243316.72	77.02
38	821937.18	2243312.81	8.16
39	821985.94	2243096.11	222.12
40	821982.09	2243087.80	9.16
41	822003.82	2243002.14	88.37
42	822007.65	2242993.73	9.24
43	822012.31	2242976.06	18.27
44	822021.35	2242937.21	39.89
45	822025.35	2242920.29	17.39
46	822029.54	2242921.48	4.36
47	822066.76	2242932.07	38.70
48	822130.89	2242947.04	65.85
49	822114.57	2243022.75	77.45
50	822111.68	2243034.71	12.30
51	822140.35	2243041.63	29.49
52	822139.91	2243043.99	2.40
53	822160.82	2243048.06	21.30
54	822167.45	2243059.25	13.01
55	822169.56	2243063.50	4.74
56	822173.83	2243070.91	8.55
57	822180.78	2243079.03	10.69
58	822187.06	2243088.24	11.15
59	822252.47	2243139.11	82.86
60	822256.75	2243142.88	5.70
61	822303.00	2243178.75	58.53

Проект межевания территории применительно к застроенной территории 2-го микрорайона города Стрежевого								
Изм. Кол.уч Лист № док. Подпись Дата Разраб. Топорков Д.Н. Разраб. Ольхов А.Л.						Стадия	Лист	Листов
						ПМ	2	154
Чертеж красных линий, М 1:3000						Администрация городского округа Стрежевой		